

เอกสารแนบ

เอกสารแนบ

1

ผลการพิจารณารายงานการวิเคราะห์ผลกระทบสิ่งแวดล้อม
และเงื่อนไขมาตรการด้านสิ่งแวดล้อมแนบท้าย
ประทานบัตรที่ 30234/15864



ที่ ทส 1009.2/ 10760

สำนักงานนโยบายและแผน
ทรัพยากรธรรมชาติและสิ่งแวดล้อม
60/1 ซอยพิบูลวัฒนา 7 ถนนพระรามที่ 6
กรุงเทพฯ 10400

3 ธันวาคม 2550

เรื่อง การพิจารณารายงานการวิเคราะห์ผลกระทบสิ่งแวดล้อม

เรียน กรรมการผู้จัดการบริษัท แร่สัมปันธ์ จำกัด

อ้างถึง หนังสือสำนักงานนโยบายและแผนทรัพยากรธรรมชาติและสิ่งแวดล้อม ที่ ทส 1009/1595
ลงวันที่ 15 กุมภาพันธ์ 2550

- สิ่งที่ส่งมาด้วย 1. สำเนาหนังสือ บริษัท เอส.พี.เอส. คอนซัลติ้ง เซอร์วิส จำกัด
ที่ SPS_MI.147/09/2007 ลงวันที่ 27 กันยายน 2550
2. มาตรการป้องกันและแก้ไขผลกระทบสิ่งแวดล้อมและมาตรการติดตามตรวจสอบ
คุณภาพสิ่งแวดล้อม โครงการเหมืองแร่โตะโลไมด์ ของบริษัท แร่สัมปันธ์ จำกัด
คำขอประทานบัตรที่ 2/2546 ตั้งอยู่ที่ตำบลท่าอุแท อำเภอกาญจนดิษฐ์
จังหวัดสุราษฎร์ธานี

ตามหนังสือที่อ้างถึงสำนักงานนโยบายและแผนทรัพยากรธรรมชาติและสิ่งแวดล้อม
แจ้งผลการพิจารณารายงานการวิเคราะห์ผลกระทบสิ่งแวดล้อม โครงการเหมืองแร่โตะโลไมด์ ของ
บริษัท แร่สัมปันธ์ จำกัด คำขอประทานบัตรที่ 2/2546 ตั้งอยู่ที่ตำบลท่าอุแท อำเภอกาญจนดิษฐ์ จังหวัด
สุราษฎร์ธานี ซึ่งเสนอให้คณะกรรมการผู้ชำนาญการพิจารณารายงานการวิเคราะห์ผลกระทบสิ่งแวดล้อม
ด้านโครงการเหมืองแร่พิจารณาในการประชุมครั้งที่ 3/2550 วันที่ 25 มกราคม 2550 คณะกรรมการมี
มติไม่เห็นชอบกับรายงานโดยให้ผู้ยื่นคำขอประทานบัตรปรับปรุงแก้ไขข้อมูลเพิ่มเติม ต่อมาบริษัท
เอส.พี.เอส.คอนซัลติ้ง เซอร์วิส จำกัด บริษัทที่ปรึกษาผู้รับมอบอำนาจได้เสนอรายงานการวิเคราะห์
ผลกระทบสิ่งแวดล้อมฉบับเพิ่มเติม ให้สำนักงานพิจารณา รายละเอียดตามสิ่งที่ส่งมาด้วย 1

สำนักงานนโยบายและแผนทรัพยากรธรรมชาติและสิ่งแวดล้อมได้เสนอรายงานการวิเคราะห์ผลกระทบสิ่งแวดล้อมฉบับเพิ่มเติม โครงการเหมืองแร่โดโลไมต์ ของบริษัท แร่สัมพันธ์ จำกัด คำขอประทานบัตรที่ 2/2546 และความเห็นเบื้องต้นให้คณะกรรมการผู้ชำนาญการพิจารณารายงานการวิเคราะห์ผลกระทบสิ่งแวดล้อมด้านโครงการเหมืองแร่ พิจารณาในการประชุมครั้งที่ 21/2550 เมื่อวันที่ 19 ตุลาคม 2550 คณะกรรมการมีมติเห็นชอบกับรายงานการวิเคราะห์ผลกระทบสิ่งแวดล้อม โครงการเหมืองแร่โดโลไมต์ ของบริษัท แร่สัมพันธ์ จำกัด คำขอประทานบัตรที่ 2/2546 ตั้งอยู่ที่ตำบลท่าอุแท อำเภอกาญจนดิษฐ์ จังหวัดสุราษฎร์ธานี ทั้งนี้ ให้บริษัท แร่สัมพันธ์ จำกัด ปฏิบัติตามมาตรการป้องกันและแก้ไขผลกระทบสิ่งแวดล้อมและมาตรการติดตามตรวจสอบคุณภาพสิ่งแวดล้อมอย่างเคร่งครัด ดังรายละเอียดตามสิ่งที่ส่งมาด้วย 2 หนึ่งให้บริษัท แร่สัมพันธ์ จำกัด ประสานผู้จัดทำรายงานจัดทำรายงานฉบับสมบูรณ์จำนวน 2 ชุด แผ่นบันทึกข้อมูลจำนวน 8 แผ่น และรายงานภาคผนวกโดยรวมรวมรายละเอียดข้อมูลเพิ่มเติมทั้งหมดตาม ลำดับการพิจารณาจำนวน 1 ชุด เสนอต่อสำนักงานภายในเวลา 1 เดือน เพื่อเป็นเอกสารอ้างอิงและส่งให้หน่วยงานที่เกี่ยวข้องต่อไป ทั้งนี้ สำนักงานได้สำเนาหนังสือแจ้งบริษัท เอส.พี.เอส. คอนสตรัคชั่น เซอร์วิส จำกัด เพื่อดำเนินการด้วยแล้ว

จึงเรียนมาเพื่อโปรดพิจารณาดำเนินการต่อไป

ขอแสดงความนับถือ



(นายชินทร์ ทองธรรมชาติ)

รองเลขาธิการ ปฏิบัติราชการแทน

เลขาธิการสำนักงานนโยบายและแผนทรัพยากรธรรมชาติและสิ่งแวดล้อม

สำนักวิเคราะห์ผลกระทบสิ่งแวดล้อม

โทรศัพท์ 0-2265-6500 ต่อ 6788-93

โทรสาร 0-2265-6616

ที่ ทส 1009.2/ 10760

สำนักงานนโยบายและแผน
ทรัพยากรธรรมชาติและสิ่งแวดล้อม
60/1 ซอยพิบูลวัฒนา 7 ถนนพระรามที่ 6
กรุงเทพฯ 10400

3 ธันวาคม
พฤษภาคม 2550

เรื่อง การพิจารณารายงานการวิเคราะห์ผลกระทบสิ่งแวดล้อม

เรียน กรรมการผู้จัดการบริษัท แร่สัมปันธ์ จำกัด

อ้างถึง หนังสือสำนักงานนโยบายและแผนทรัพยากรธรรมชาติและสิ่งแวดล้อม ที่ ทส 1009/1595
ลงวันที่ 15 กุมภาพันธ์ 2550

- สิ่งที่ส่งมาด้วย 1. สำเนาหนังสือ บริษัท เอส.พี.เอส. คอนซัลติ้ง เซอร์วิส จำกัด
ที่ SPS_MI.147/09/2007 ลงวันที่ 27 กันยายน 2550
2. มาตรการป้องกันและแก้ไขผลกระทบสิ่งแวดล้อมและมาตรการติดตามตรวจสอบ
คุณภาพสิ่งแวดล้อม โครงการเหมืองแร่โคโลไมต์ ของบริษัท แร่สัมปันธ์ จำกัด
คำขอประทานบัตรที่ 2/2546 ตั้งอยู่ที่ตำบลท่าอุแท อำเภอกาญจนดิษฐ์
จังหวัดสุราษฎร์ธานี

ตามหนังสือที่อ้างถึงสำนักงานนโยบายและแผนทรัพยากรธรรมชาติและสิ่งแวดล้อม
แจ้งผลการพิจารณารายงานการวิเคราะห์ผลกระทบสิ่งแวดล้อม โครงการเหมืองแร่โคโลไมต์ ของ
บริษัท แร่สัมปันธ์ จำกัด คำขอประทานบัตรที่ 2/2546 ตั้งอยู่ที่ตำบลท่าอุแท อำเภอกาญจนดิษฐ์ จังหวัด
สุราษฎร์ธานี ซึ่งเสนอให้คณะกรรมการผู้ชำนาญการพิจารณารายงานการวิเคราะห์ผลกระทบสิ่งแวดล้อม
ด้านโครงการเหมืองแร่พิจารณาในการประชุมครั้งที่ 3/2550 วันที่ 25 มกราคม 2550 คณะกรรมการมี
มติไม่เห็นชอบกับรายงานโดยให้ผู้ยื่นคำขอประทานบัตรปรับปรุงแก้ไขข้อมูลเพิ่มเติม ต่อมาบริษัท
เอส.พี.เอส.คอนซัลติ้ง เซอร์วิส จำกัด บริษัทที่ปรึกษาผู้รับมอบอำนาจได้เสนอรายงานการวิเคราะห์
ผลกระทบสิ่งแวดล้อมฉบับเพิ่มเติม ให้สำนักงานพิจารณา รายละเอียดตามสิ่งที่ส่งมาด้วย 1

สำนักงานนโยบายและแผนทรัพยากรธรรมชาติและสิ่งแวดล้อมได้เสนอรายงานการวิเคราะห์ผลกระทบสิ่งแวดล้อมฉบับเพิ่มเติม โครงการเหมืองแร่โดโลไมต์ ของบริษัท แร่สัมพันธ์ จำกัด คำขอประทานบัตรที่ 2/2546 และความเห็นเบื้องต้นให้คณะกรรมการผู้ชำนาญการพิจารณารายงานการวิเคราะห์ผลกระทบสิ่งแวดล้อมด้านโครงการเหมืองแร่ พิจารณาในการประชุมครั้งที่ 21/2550 เมื่อวันที่ 19 ตุลาคม 2550 คณะกรรมการมีมติเห็นชอบกับรายงานการวิเคราะห์ผลกระทบสิ่งแวดล้อม โครงการเหมืองแร่โดโลไมต์ ของบริษัท แร่สัมพันธ์ จำกัด คำขอประทานบัตรที่ 2/2546 ตั้งอยู่ที่ตำบลท่าอุแท อำเภอกาญจนดิษฐ์ จังหวัดสุราษฎร์ธานี ทั้งนี้ ให้บริษัท แร่สัมพันธ์ จำกัด ปฏิบัติตามมาตรการป้องกันและแก้ไขผลกระทบสิ่งแวดล้อมและมาตรการติดตามตรวจสอบคุณภาพสิ่งแวดล้อมอย่างเคร่งครัด ดังรายละเอียดตามสิ่งที่ส่งมาด้วย 2 หนึ่งให้บริษัท แร่สัมพันธ์ จำกัด ประสานผู้จัดทำรายงานจัดทำรายงานฉบับสมบูรณ์จำนวน 2 ชุด แผ่นบันทึกข้อมูลจำนวน 8 แผ่น และรายงานภาคผนวกโดยรวมรวมรายละเอียดข้อมูลเพิ่มเติมทั้งหมดตาม ลำดับการพิจารณาจำนวน 1 ชุด เสนอต่อสำนักงานภายในเวลา 1 เดือน เพื่อเป็นเอกสารอ้างอิงและส่งให้หน่วยงานที่เกี่ยวข้องต่อไป ทั้งนี้ สำนักงานได้สำเนาหนังสือแจ้งบริษัท เอส.พี.เอส. คอนซัลติ้ง เซอร์วิส จำกัด เพื่อดำเนินการด้วยแล้ว

จึงเรียนมาเพื่อโปรดพิจารณาดำเนินการต่อไป

ขอแสดงความนับถือ



(นายชินทร์ ทองธรรมชาติ)

รองเลขาธิการ ปฏิบัติราชการแทน

เลขาธิการสำนักงานนโยบายและแผนทรัพยากรธรรมชาติและสิ่งแวดล้อม

สำนักวิเคราะห์ผลกระทบสิ่งแวดล้อม

โทรศัพท์ 0-2265-6500 ต่อ 6788-93

โทรสาร 0-2265-6616

ผู้ตรวจ
ผู้แทน
ผู้พิมพ์
ผู้ร่าง
THUNB...ไฟล์/ดิส



ที่ ทส 1009.2/ 10752

สำนักงานนโยบายและแผน
ทรัพยากรธรรมชาติและสิ่งแวดล้อม
60/1 ซอยพิบูลวัฒนา 7 ถนนพระรามที่ 6
กรุงเทพฯ 10400

3 ธันวาคม 2550

เรื่อง การพิจารณารายงานการวิเคราะห์ผลกระทบสิ่งแวดล้อม

เรียน อธิบดีกรมอุตสาหกรรมพื้นฐานและการเหมืองแร่

อ้างถึง หนังสือสำนักงานนโยบายและแผนทรัพยากรธรรมชาติและสิ่งแวดล้อม ที่ ทส 1009/1551
ลงวันที่ 15 กุมภาพันธ์ 2550

- สิ่งที่ส่งมาด้วย 1. สำเนาหนังสือ บริษัท เอส.พี.เอส. คอนซัลติ้ง เซอร์วิส จำกัด
ที่ SPS_MI.147/09/2007 ลงวันที่ 27 กันยายน 2550
2. มาตรการป้องกันและแก้ไขผลกระทบสิ่งแวดล้อมและมาตรการติดตามตรวจสอบ
คุณภาพสิ่งแวดล้อม โครงการเหมืองแร่โถโลไมต์ ของบริษัท แร่สัมพันธ์ จำกัด
คำขอประทานบัตรที่ 2/2546 ตั้งอยู่ที่ตำบลท่าอุแท อำเภอกาญจนดิษฐ์
จังหวัดสุราษฎร์ธานี

ตามหนังสือที่อ้างถึงสำนักงานนโยบายและแผนทรัพยากรธรรมชาติและสิ่งแวดล้อม
แจ้งผลการพิจารณารายงานการวิเคราะห์ผลกระทบสิ่งแวดล้อม โครงการเหมืองแร่โถโลไมต์ ของ
บริษัท แร่สัมพันธ์ จำกัด คำขอประทานบัตรที่ 2/2546 ตั้งอยู่ที่ตำบลท่าอุแท อำเภอกาญจนดิษฐ์
จังหวัดสุราษฎร์ธานี ซึ่งเสนอให้คณะกรรมการผู้ชำนาญการพิจารณารายงานการวิเคราะห์ผลกระทบ
สิ่งแวดล้อมด้านโครงการเหมืองแร่พิจารณาในการประชุมครั้งที่ 3/2550 วันที่ 25 มกราคม 2550
คณะกรรมการมีมติไม่เห็นชอบกับรายงานโดยให้ผู้ยื่นคำขอประทานบัตรปรับปรุงแก้ไขข้อมูลเพิ่มเติม
ต่อมาบริษัท เอส.พี.เอส.คอนซัลติ้ง เซอร์วิส จำกัด บริษัทที่ปรึกษาผู้รับมอบอำนาจได้เสนอรายงาน
การวิเคราะห์ผลกระทบสิ่งแวดล้อมฉบับเพิ่มเติม ให้สำนักงานพิจารณา รายละเอียดตามสิ่งที่ส่งมาด้วย 1

สำนักงานนโยบายและแผนทรัพยากรธรรมชาติและสิ่งแวดล้อมได้เสนอรายงานการวิเคราะห์ผลกระทบสิ่งแวดล้อมฉบับเพิ่มเติม โครงการเหมืองแร่โดโลไมต์ ของบริษัท แร่สัมพันธ์ จำกัด คำขอประทานบัตรที่ 2/2546 และความเห็นเบื้องต้นให้คณะกรรมการผู้ชำนาญการพิจารณารายงานการวิเคราะห์ผลกระทบสิ่งแวดล้อมด้านโครงการเหมืองแร่ พิจารณาในการประชุมครั้งที่ 21/2550 เมื่อวันที่ 19 ตุลาคม 2550 คณะกรรมการมีมติเห็นชอบกับรายงานการวิเคราะห์ผลกระทบสิ่งแวดล้อมโครงการเหมืองแร่โดโลไมต์ ของบริษัท แร่สัมพันธ์ จำกัด คำขอประทานบัตรที่ 2/2546 ตั้งอยู่ที่ตำบลท่าอุแท อำเภอกาญจนดิษฐ์ จังหวัดสุราษฎร์ธานี ทั้งนี้ ให้บริษัท แร่สัมพันธ์ จำกัด ปฏิบัติตามมาตรการป้องกันและแก้ไขผลกระทบสิ่งแวดล้อมและมาตรการติดตามตรวจสอบคุณภาพสิ่งแวดล้อมอย่างเคร่งครัด ดังรายละเอียดตามสิ่งที่ส่งมาด้วย 2 หนึ่ง ตามมาตรา 50 วรรคสอง แห่งพระราชบัญญัติส่งเสริมและรักษาคุณภาพสิ่งแวดล้อมแห่งชาติ พ.ศ. 2535 กำหนดให้เจ้าหน้าที่ซึ่งมีอำนาจตามกฎหมายในการพิจารณาอนุญาตหรือต่ออายุใบอนุญาตนำมาตรการที่เสนอไว้ในรายงานการวิเคราะห์ผลกระทบสิ่งแวดล้อมไปกำหนดเป็นเงื่อนไขในการอนุญาตหรือต่ออายุใบอนุญาต โดยถือว่าเป็นเงื่อนไขที่กำหนดตามกฎหมายในเรื่องนั้นด้วย ทั้งนี้ สำนักงานได้มีหนังสือแจ้งบริษัท แร่สัมพันธ์ จำกัด และสำเนาหนังสือแจ้งบริษัท เอส.พี.เอส. คอนซัลติ้ง เซอร์วิส จำกัด เพื่อดำเนินการด้วยแล้ว

จึงเรียนมาเพื่อโปรดพิจารณาดำเนินการต่อไป

ขอแสดงความนับถือ



(นายชนินทร์ ทองธรรมชาติ)

รองเลขาธิการ ปฏิบัติราชการแทน

เลขาธิการสำนักงานนโยบายและแผนทรัพยากรธรรมชาติและสิ่งแวดล้อม

สำนักวิเคราะห์ผลกระทบสิ่งแวดล้อม

โทรศัพท์ 0-2265-6500 ต่อ 6788-93

โทรสาร 0-2265-6616

ที่ ทส 1009.2/ 10752

สำนักงานนโยบายและแผน
ทรัพยากรธรรมชาติและสิ่งแวดล้อม
60/1 ซอยพิบูลวัฒนา 7 ถนนพระรามที่ 6
กรุงเทพฯ 10400

3 พฤศจิกายน 2550

เรื่อง การพิจารณารายงานการวิเคราะห์ผลกระทบสิ่งแวดล้อม

เรียน อธิบดีกรมอุตสาหกรรมพื้นฐานและการเหมืองแร่

อ้างถึง หนังสือสำนักงานนโยบายและแผนทรัพยากรธรรมชาติและสิ่งแวดล้อม ที่ ทส 1009/1551
ลงวันที่ 15 กุมภาพันธ์ 2550

- สิ่งที่ส่งมาด้วย 1. สำเนาหนังสือ บริษัท เอส.พี.เอส. คอนซัลติ้ง เซอร์วิส จำกัด
ที่ SPS_MI.147/09/2007 ลงวันที่ 27 กันยายน 2550
2. มาตรการป้องกันและแก้ไขผลกระทบสิ่งแวดล้อมและมาตรการติดตามตรวจสอบ
คุณภาพสิ่งแวดล้อม โครงการเหมืองแร่โกลด์ไมด์ ของบริษัท แร่สัมปันธ์ จำกัด
คำขอประทานบัตรที่ 2/2546 ตั้งอยู่ที่ตำบลท่าอุแท อำเภอกาญจนดิษฐ์
จังหวัดสุราษฎร์ธานี

ตามหนังสือที่อ้างถึงสำนักงานนโยบายและแผนทรัพยากรธรรมชาติและสิ่งแวดล้อม
แจ้งผลการพิจารณารายงานการวิเคราะห์ผลกระทบสิ่งแวดล้อม โครงการเหมืองแร่โกลด์ไมด์ ของ
บริษัท แร่สัมปันธ์ จำกัด คำขอประทานบัตรที่ 2/2546 ตั้งอยู่ที่ตำบลท่าอุแท อำเภอกาญจนดิษฐ์
จังหวัดสุราษฎร์ธานี ซึ่งเสนอให้คณะกรรมการผู้ชำนาญการพิจารณารายงานการวิเคราะห์ผลกระทบ
สิ่งแวดล้อมด้านโครงการเหมืองแร่พิจารณาในการประชุมครั้งที่ 3/2550 วันที่ 25 มกราคม 2550
คณะกรรมการมีมติไม่เห็นชอบกับรายงานโดยให้ผู้ยื่นคำขอประทานบัตรปรับปรุงแก้ไขข้อมูลเพิ่มเติม
ต่อมาบริษัท เอส.พี.เอส.คอนซัลติ้ง เซอร์วิส จำกัด บริษัทที่ปรึกษาผู้รับมอบอำนาจได้เสนอรายงาน
การวิเคราะห์ผลกระทบสิ่งแวดล้อมฉบับเพิ่มเติม ให้สำนักงานพิจารณา รายละเอียดตามสิ่งที่ส่งมาด้วย 1

สำนักงานนโยบายและแผนทรัพยากรธรรมชาติและสิ่งแวดล้อมได้เสนอรายงานการวิเคราะห์ผลกระทบสิ่งแวดล้อมฉบับเพิ่มเติม โครงการเหมืองแร่โถโลไมต์ ของบริษัท แร่สัมพันธ์ จำกัด คำขอประทานบัตรที่ 2/2546 และความเห็นเบื้องต้นให้คณะกรรมการผู้ชำนาญการพิจารณารายงานการวิเคราะห์ผลกระทบสิ่งแวดล้อมด้านโครงการเหมืองแร่ พิจารณาในการประชุมครั้งที่ 21/2550 เมื่อวันที่ 19 ตุลาคม 2550 คณะกรรมการมีมติเห็นชอบกับรายงานการวิเคราะห์ผลกระทบสิ่งแวดล้อมโครงการเหมืองแร่โถโลไมต์ ของบริษัท แร่สัมพันธ์ จำกัด คำขอประทานบัตรที่ 2/2546 ตั้งอยู่ที่ตำบลท่าอุแท อำเภอกาญจนดิษฐ์ จังหวัดสุราษฎร์ธานี ทั้งนี้ ให้บริษัท แร่สัมพันธ์ จำกัด ปฏิบัติตามมาตรการป้องกันและแก้ไขผลกระทบสิ่งแวดล้อมและมาตรการติดตามตรวจสอบคุณภาพสิ่งแวดล้อมอย่างเคร่งครัด ดังรายละเอียดตามสิ่งที่ส่งมาด้วย 2 อนึ่ง ตามมาตรา 50 วรรคสอง แห่งพระราชบัญญัติส่งเสริมและรักษาคุณภาพสิ่งแวดล้อมแห่งชาติ พ.ศ. 2535 กำหนดให้เจ้าหน้าที่ซึ่งมีอำนาจตามกฎหมายในการพิจารณาอนุญาตหรือต่ออายุใบอนุญาตนำมาตรการที่เสนอไว้ในรายงานการวิเคราะห์ผลกระทบสิ่งแวดล้อมไปกำหนดเป็นเงื่อนไขในการอนุญาตหรือต่ออายุใบอนุญาต โดยถือว่าเป็นเงื่อนไขที่กำหนดตามกฎหมายในเรื่องนั้นด้วย ทั้งนี้ สำนักงานได้มีหนังสือแจ้งบริษัท แร่สัมพันธ์ จำกัด และสำเนาหนังสือแจ้งบริษัท เอส.พี.เอส. คอนสตรัคชั่น เซอร์วิส จำกัด เพื่อดำเนินการด้วยแล้ว

จึงเรียนมาเพื่อโปรดพิจารณาดำเนินการต่อไป

ขอแสดงความนับถือ



(นายชนินทร์ ทองรวมชาติ)

รองเลขาธิการ ปฏิบัติราชการแทน

เลขาธิการสำนักงานนโยบายและแผนทรัพยากรธรรมชาติและสิ่งแวดล้อม

สำนักวิเคราะห์ผลกระทบสิ่งแวดล้อม

โทรศัพท์ 0-2265-6500 ต่อ 6788-93


โทรสาร 0-2265-6616

ผู้ตรวจ
ผู้แทน
ผู้บันทึก
ผู้ร่าง
THUMB ไฟล์/ดิส

มาตรการป้องกันและแก้ไขผลกระทบสิ่งแวดล้อม และมาตรการติดตามตรวจสอบคุณภาพสิ่งแวดล้อม

โครงการเหมืองแร่โดโลไมต์
คำขอประทานบัตรที่ 2/2546

ตำบลท่าอุแท อำเภอกาญจนดิษฐ์ จังหวัดสุราษฎร์ธานี



สำนักงานนโยบายและแผนทรัพยากรธรรมชาติและสิ่งแวดล้อม



บริษัท เอส.พี.เอส.คอนซัลติ้ง เซอร์วิส จำกัด

S.P.S. CONSULTING SERVICE CO., LTD.

7(20) ซอยพหลโยธิน 24 ถนนพหลโยธิน แขวงจอมพล เขตจตุจักร กรุงเทพฯ 10900

7(20) SOI PHAHOLYOTHIN 24, PHAHOLYOTHIN RD., JOMPOL, CHATUCHAK, BANGKOK 10900

TEL. 0-2939-4370-4, 0-2939-5658-9, 0-2513-7674-5 FAX : 0-2513-4221

E-MAIL : CONTACT@SPSCON.COM WEBSITE : WWW.SPSCON.COM

SPS_MI.188/11/2007

23 พฤศจิกายน 2550

เรื่อง ขอส่งมาตรการป้องกันและแก้ไขผลกระทบสิ่งแวดล้อม และมาตรการติดตามตรวจสอบคุณภาพสิ่งแวดล้อม
เรียน เลขาธิการสำนักงานนโยบายและแผนทรัพยากรธรรมชาติและสิ่งแวดล้อม
สิ่งที่ส่งมาด้วย มาตรการป้องกันและแก้ไขผลกระทบสิ่งแวดล้อม และมาตรการติดตามตรวจสอบคุณภาพ
สิ่งแวดล้อม จำนวน 8 ชุด

ตามที่ บริษัท เอส.พี.เอส. คอนซัลติ้ง เซอร์วิส จำกัด ได้ดำเนินการจัดทำมาตรการป้องกัน
และแก้ไขผลกระทบสิ่งแวดล้อม และมาตรการติดตามตรวจสอบคุณภาพสิ่งแวดล้อม โครงการเหมืองแร่ไดโลไมต์
ของ บริษัท แร่สัมพันธ์ จำกัด สำหรับคำขอประทานบัตรที่ 2/2546 ซึ่งโครงการฯ ตั้งอยู่ที่ตำบลท่าอุแท
อำเภอกาญจนดิษฐ์ จังหวัดสุราษฎร์ธานี นั้น บัดนี้ บริษัทฯ ได้ดำเนินการจัดทำมาตรการป้องกันและแก้ไขผล
กระทบสิ่งแวดล้อม และมาตรการติดตามตรวจสอบคุณภาพสิ่งแวดล้อมเสร็จเรียบร้อยแล้ว จึงใคร่ขอส่งมาตรการฯ
ดังกล่าวมาพร้อมนี้

จึงเรียนมาเพื่อโปรดพิจารณา ทางบริษัทฯ ใคร่ขอขอบพระคุณท่านเป็นอย่างสูงมา ณ โอกาสนี้

ขอแสดงความนับถือ

(นายสมชาย ธนาวิบูลเศรษฐ์)

กรรมการผู้จัดการ




มาตรการป้องกันและแก้ไขผลกระทบสิ่งแวดล้อม และมาตรการติดตามตรวจสอบคุณภาพสิ่งแวดล้อม
โครงการเหมืองแร่โดโลไมต์ คำขอประทานบัตรที่ 2/2546 ของบริษัท แร่สัมพันธ์ จำกัด
ตั้งอยู่ที่ตำบลท่าอุแท อำเภอกาญจนดิษฐ์ จังหวัดสุราษฎร์ธานี

ตารางที่ 1 มาตรการป้องกันและแก้ไขผลกระทบสิ่งแวดล้อมที่กำหนดไว้ในรายงานการวิเคราะห์ผลกระทบสิ่งแวดล้อม

ตารางที่ 1.1 มาตรการป้องกันและแก้ไขผลกระทบสิ่งแวดล้อมทั่วไป

ผลกระทบสิ่งแวดล้อม	มาตรการป้องกันและแก้ไขผลกระทบสิ่งแวดล้อม	สถานที่ดำเนินการ	ระยะเวลาดำเนินการ	งบประมาณ	ผู้รับผิดชอบ
- ระยะดำเนินการทำเหมือง และสิ้นสุดการทำเหมือง	1. ให้มีจุดรับเรื่องราวร้องทุกข์ความเดือดร้อนของราษฎรที่เกิดจากกิจกรรมการทำเหมืองแร่และกิจกรรมที่เกี่ยวข้อง และผู้ถือประทานบัตรจะต้องดำเนินการแก้ไขและให้ความช่วยเหลือด้วยความเป็นธรรม	- บริเวณชุมชนใกล้เคียง	- ตั้งแต่เปิดทำเหมืองจนถึงอายุประทานบัตร	-	- บริษัท แร่สัมพันธ์ จำกัด
	2. หากได้รับการร้องเรียนจากราษฎรที่อาศัยอยู่ในบริเวณใกล้เคียงว่าได้รับความเดือดร้อนรำคาญจากการดำเนินโครงการ หรือสาธารณประโยชน์ได้รับความเสียหาย กรมอุตสาหกรรมพื้นฐานและการเหมืองแร่ หรือสำนักงานนโยบายและแผนทรัพยากรธรรมชาติและสิ่งแวดล้อมได้ตรวจสอบแล้ว พบว่า ผู้ถือประทานบัตรไม่ปฏิบัติตามมาตรการป้องกันและแก้ไขผลกระทบสิ่งแวดล้อมที่กำหนด จะต้องหยุดการทำเหมืองแล้วแก้ไขเหตุแห่งความเดือดร้อนให้เสร็จสิ้นก่อนที่จะดำเนินการต่อไป	- บริเวณพื้นที่โครงการและชุมชนใกล้เคียง	- ตั้งแต่เปิดทำเหมืองจนถึงอายุประทานบัตร	ขึ้นอยู่กับความเสียหายที่เกิดขึ้น	- บริษัท แร่สัมพันธ์ จำกัด
	3. ให้ทำการปรับปรุงฟื้นฟูพื้นที่โครงการที่ผ่านการทำเหมืองแร่แล้ว และพื้นที่สิ้นสุดการใช้ประโยชน์แล้ว ตามแผนงานที่ได้เสนอไว้ในรายงานการวิเคราะห์ผลกระทบสิ่งแวดล้อม พร้อมทั้งให้รายงานผลการดำเนินงานให้ทางสำนักงานนโยบายและแผนทรัพยากรธรรมชาติและสิ่งแวดล้อม และกรมอุตสาหกรรมพื้นฐานและการเหมืองแร่ ทราบทุกปี	- บริเวณพื้นที่ผ่านการทำเหมือง	- ตามแผนงานที่เสนอไว้ในรายงานการวิเคราะห์ผลกระทบสิ่งแวดล้อม	เป็นไปตามแผนการฟื้นฟู	- บริษัท แร่สัมพันธ์ จำกัด

จำนวน 1/23 หน้า
ลงชื่อ...  ...ผู้รับรอง

ตารางที่ 1.1 มาตรการป้องกันและแก้ไขผลกระทบสิ่งแวดล้อมทั่วไป (ต่อ)

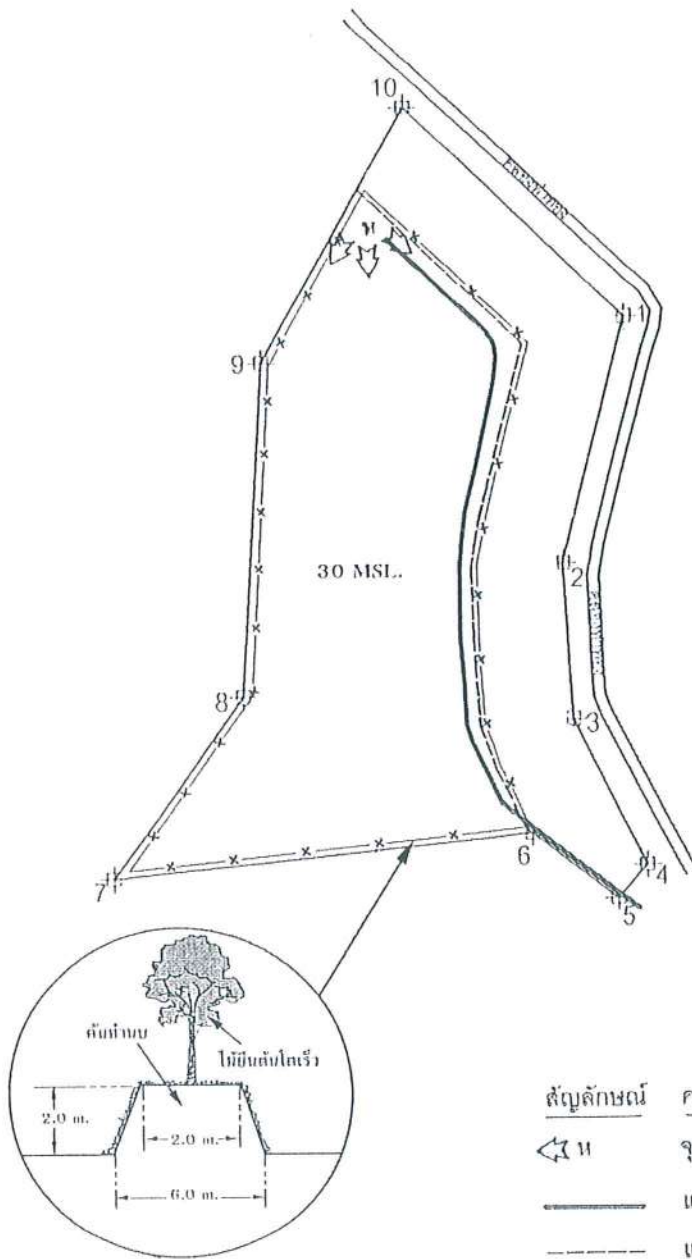
ผลกระทบสิ่งแวดล้อม	มาตรการป้องกันและแก้ไขผลกระทบสิ่งแวดล้อม	สถานที่ดำเนินการ	ระยะเวลาดำเนินการ	งบประมาณ	ผู้รับผิดชอบ
๒	4. หากผู้ถือประทานบัตรมีความประสงค์ที่จะเปลี่ยนแปลงวิธีการทำเหมือง หรือเปลี่ยนแปลงเพิ่มเติมชนิดแร่ หรือการดำเนินงานที่แตกต่างจากที่เสนอไว้ในรายงานการวิเคราะห์ผลกระทบสิ่งแวดล้อม จะต้องเสนอรายละเอียดเกี่ยวกับการเปลี่ยนแปลงดังกล่าวประกอบกับมาตรการป้องกันและแก้ไขผลกระทบที่สอดคล้องกับการเปลี่ยนแปลง ให้คณะกรรมการผู้ชำนาญการพิจารณารายงานการวิเคราะห์ผลกระทบสิ่งแวดล้อมพิจารณาให้ความเห็นชอบด้านสิ่งแวดล้อมก่อนดำเนินการ	- บริเวณพื้นที่ทำเหมือง	- ตั้งแต่เปิดทำเหมืองจนถึงอายุประทานบัตร	-	- บริษัท แร่สัมปันธ์ จำกัด
	5. ในระหว่างการทำเหมือง หากพบโบราณวัตถุ หรือร่องรอยทางประวัติศาสตร์โบราณคดี จะต้องรายงานและขอความร่วมมือจากกรมศิลปากรเข้าไปดำเนินการตรวจสอบพื้นที่ ทั้งนี้ ในระหว่างการสำรวจจะต้องหยุดการทำเหมืองชั่วคราว และหากพิสูจน์แล้วพบว่า เป็นแหล่งที่มีความสำคัญทางประวัติศาสตร์โบราณคดี ผู้ถือประทานบัตรจะต้องปฏิบัติตามเงื่อนไขของหน่วยงานที่เกี่ยวข้องโดยไม่มีข้อเรียกร้องใดๆ	- บริเวณพื้นที่ทำเหมือง	- ตั้งแต่เปิดทำเหมืองจนถึงอายุประทานบัตร	-	- บริษัท แร่สัมปันธ์ จำกัด
	6. ให้รายงานผลการปฏิบัติตามมาตรการป้องกันและแก้ไขผลกระทบสิ่งแวดล้อม และมาตรการติดตามตรวจสอบคุณภาพสิ่งแวดล้อม ให้สำนักงานนโยบายและแผนทรัพยากรธรรมชาติและสิ่งแวดล้อม และกรมอุตสาหกรรมพื้นฐานและการเหมืองแร่ทราบอย่างน้อยปีละ 2 ครั้ง	- บริเวณพื้นที่โครงการและชุมชนใกล้เคียง	- ตั้งแต่เปิดทำเหมืองจนถึงอายุประทานบัตร	รายละเอียดตามมาตรการติดตามตรวจสอบคุณภาพสิ่งแวดล้อม	- บริษัท แร่สัมปันธ์ จำกัด

จำนวน.....๑/๒๐.....หน้า
ลงชื่อ.....*[Signature]*.....ผู้รับรอง

ตารางที่ 1.2 มาตรการป้องกันและแก้ไขผลกระทบสิ่งแวดล้อมในระยะเตรียมการทำเหมือง

ผลกระทบสิ่งแวดล้อม	มาตรการป้องกันและแก้ไขผลกระทบสิ่งแวดล้อม	สถานที่ดำเนินการ	ระยะเวลาดำเนินการ	งบประมาณ	ผู้รับผิดชอบ
1. ทรัพยากรสิ่งแวดล้อมทางกายภาพ					
1.1 ลักษณะภูมิประเทศ	1. ให้กำหนดตำแหน่งและขอบเขตพื้นที่ประกอบกิจกรรมต่างๆ ที่เกี่ยวข้องกับการทำเหมืองให้ชัดเจน ได้แก่ พื้นที่ทำเหมือง และพื้นที่เวนเขตไม่ทำเหมือง (ดังรูปที่ 1)	- บริเวณพื้นที่โครงการ	- กำหนดให้แล้วเสร็จก่อนเริ่มทำเหมือง	-	- บริษัท แร่สัมปันธ์ จำกัด
	2. ให้ทำการปลูกต้นไม้ยืนต้นโตเร็วบนแนวคันทำนบดินโดยรอบพื้นที่โครงการ พื้นที่เวนเขตไม่ทำเหมือง และพื้นที่ว่างที่ไม่ได้ใช้ประโยชน์ใดๆ ในเขตพื้นที่โครงการเป็นต้น	- บริเวณพื้นที่โครงการ	- ตั้งแต่ระยะเตรียมการทำเหมืองเป็นต้นไป	15,000 บาท/ไร่	- บริษัท แร่สัมปันธ์ จำกัด
1.2 อุทกวิทยาและคุณภาพน้ำ	1. ให้ทำสัญลักษณ์แสดงแนวเวนเขตไม่ทำเหมืองในระยะประมาณ 50 เมตร จากคลองท่าทองที่อยู่ใกล้เคียงพื้นที่โครงการ	- บริเวณพื้นที่โครงการ	- ตลอดอายุประทานบัตร	-	- บริษัท แร่สัมปันธ์ จำกัด
	2. ให้สร้างคันทำนบดินไว้โดยรอบพื้นที่ทำเหมือง โดยจัดสร้างเป็นสี่เหลี่ยมคางหมูฐานกว้างประมาณ 6 เมตร สูง 2 เมตร และสันทำนบกว้าง 2 เมตร รวมทั้งปลูกพืชคลุมดิน และไม้ยืนต้นโตเร็วไว้บนแนวคันทำนบ	- บริเวณพื้นที่โครงการ	- กำหนดให้แล้วเสร็จก่อนเริ่มทำเหมือง	อยู่ในงบดำเนินงาน	- บริษัท แร่สัมปันธ์ จำกัด
	3. ให้เลือกช่วงเวลาหรือวันที่ไม่มีฝนตกในการกระทำการกิจกรรมต่างๆ ในระหว่างเตรียมการทำเหมือง	- บริเวณพื้นที่โครงการ	- ตลอดระยะเตรียมการทำเหมือง	-	- บริษัท แร่สัมปันธ์ จำกัด
2. ทรัพยากรสิ่งแวดล้อมทางชีวภาพ	- ให้ชี้แจงและจัดอบรมพนักงานมิให้กระทำการใดๆ ที่ก่อให้เกิดการสูญเสียต้นไม้ในบริเวณใกล้เคียงที่ไม่เกี่ยวข้อง รวมถึงสัตว์ทุกชนิดที่พบในพื้นที่โครงการและบริเวณใกล้เคียง	- บริเวณพื้นที่โครงการ	- ตลอดอายุประทานบัตร	5,000 บาท/ครั้ง	- บริษัท แร่สัมปันธ์ จำกัด

SCALE 1:3,000



สัญลักษณ์	ความหมาย
← น	จุดเริ่มดำเนินการทำเหมือง และทิศทางการเดินหน้าเหมือง
—	แนวเส้นทางขนส่งภายในเหมือง
---	แนวกันเขตห้ามทำเหมือง 50 เมตร
-x-x-	แนวคันทำนบ

รูปที่ 1 แผนผังการทำเหมืองของโครงการ

จำนวน... 4/23 ...หน้า
ลงชื่อ... C-Sm... ผู้รับรอง


ตารางที่ 1.2 มาตรการป้องกันและแก้ไขผลกระทบสิ่งแวดล้อมในระยะเตรียมการทำเหมือง (ต่อ)

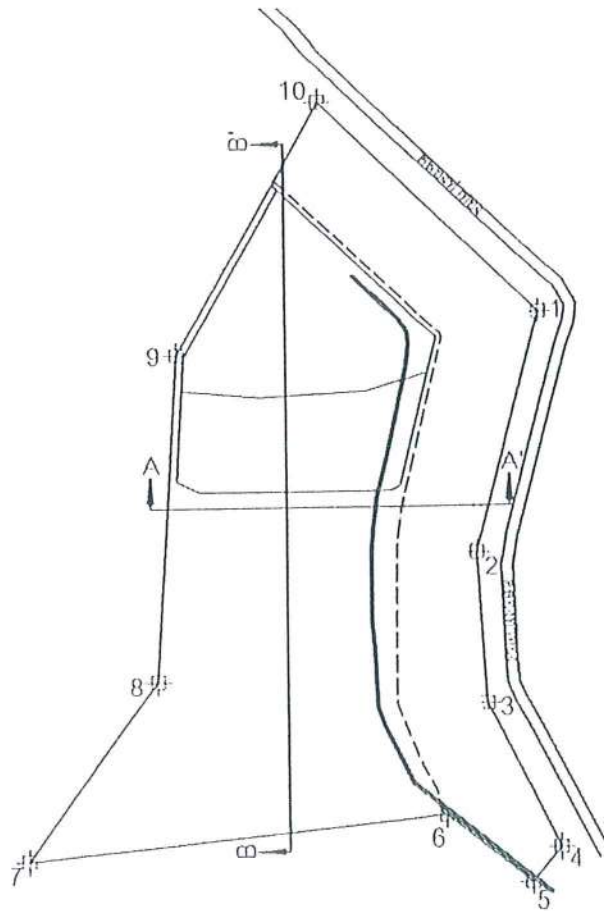
ผลกระทบสิ่งแวดล้อม	มาตรการป้องกันและแก้ไขผลกระทบสิ่งแวดล้อม	สถานที่ดำเนินการ	ระยะเวลาดำเนินการ	งบประมาณ	ผู้รับผิดชอบ
3. คุณค่าการใช้ประโยชน์ของมนุษย์ 3.1 การคมนาคม	1. ให้ดูแลปรับปรุงเส้นทางขนส่งแร่ และซ่อมแซมป้ายสัญญาณเตือนภัยริมเส้นทางขนส่งแร่ให้สามารถใช้งานได้ดี เพื่อความปลอดภัยและลดอุบัติเหตุ 2. ให้มีการอบรมและแนะนำให้พนักงานขับรถบรรทุกแร่ ขับรถด้วยความระมัดระวัง มีมารยาทในการใช้รถใช้ถนน และปฏิบัติตามกฎจราจรอย่างเคร่งครัด	- บริเวณเส้นทางขนส่งแร่ - บริเวณเส้นทางขนส่งแร่	- ภายหลังได้รับอนุญาต ประทานบัตร - ภายหลังได้รับอนุญาต ประทานบัตร	อยู่ในงบ ดำเนินงาน 5,000 บาท/ครั้ง	- บริษัท แร่สัมปันธ์ จำกัด - บริษัท แร่สัมปันธ์ จำกัด
4. คุณค่าต่อคุณภาพชีวิต 4.1 เศรษฐกิจ-สังคม และทัศนคติ	1. ให้มีการจ้างงานในท้องถิ่นให้มากที่สุด และให้อัตราค่าแรงเป็นไปตามประกาศกรมสวัสดิการและคุ้มครองแรงงาน 2. ให้ประชาสัมพันธ์ข้อมูลและข่าวสารเกี่ยวกับโครงการแก่ราษฎรในชุมชนใกล้เคียงได้รับทราบอย่างทั่วถึง โดยสื่อการประชาสัมพันธ์จะมีหลายรูปแบบ ได้แก่ การติดประกาศ การประชาสัมพันธ์ผ่านหอกระจายข่าวของหมู่บ้าน และการประสานงานกับผู้นำชุมชนเพื่อเข้าร่วมการประชุมหมู่บ้าน เป็นต้น	- บริเวณชุมชนใกล้เคียง - บริเวณชุมชนใกล้เคียง	- ตลอดอายุประทานบัตร - ตลอดอายุประทานบัตร	ไม่ต่ำกว่าอัตรา ค่าแรงขั้นต่ำ 10,000 บาท/ปี	- บริษัท แร่สัมปันธ์ จำกัด - บริษัท แร่สัมปันธ์ จำกัด
4.2 อาชีวอนามัยและความปลอดภัย	1. ให้จัดหาอุปกรณ์ป้องกันอันตรายส่วนบุคคลให้คนงานได้สวมใส่ให้เหมาะสมกับประเภทของงานและกำหนดข้อบังคับให้นำมาใช้อย่างเคร่งครัดและถูกวิธี 2. ให้จัดเตรียมอุปกรณ์ที่ใช้ในการปฐมพยาบาลเบื้องต้นไว้ให้พร้อม 3. ให้การศึกษาอบรมแก่พนักงานในเรื่องอาชีวอนามัยและความปลอดภัยในการทำงานกับเครื่องจักรกลและอุปกรณ์ต่าง ๆ อย่างถูกวิธี	- บริเวณพื้นที่โครงการ - บริเวณพื้นที่โครงการ - พนักงานทุกคนของ โครงการ	- จัดเตรียมให้แล้วเสร็จ ก่อนเริ่มทำเหมือง - ตลอดอายุประทานบัตร - ภายหลังได้รับอนุญาต ประทานบัตร	30,000 บาท 5,000 บาท 5,000 บาท/ครั้ง	- บริษัท แร่สัมปันธ์ จำกัด - บริษัท แร่สัมปันธ์ จำกัด - บริษัท แร่สัมปันธ์ จำกัด

จำนวน 5/23 หน้า
ลงชื่อ C. S. M. ผู้รับรอง

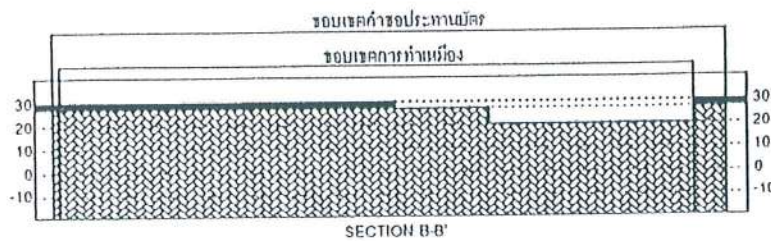
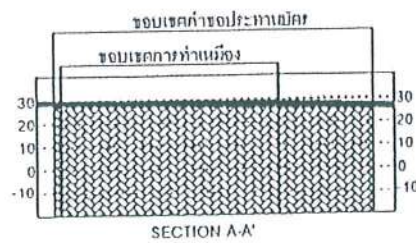
ตารางที่ 1.3 มาตรการป้องกันและแก้ไขผลกระทบสิ่งแวดล้อมในระยะดำเนินการและหลังเสร็จสิ้นการทำเหมือง

ผลกระทบสิ่งแวดล้อม	มาตรการป้องกันและแก้ไขผลกระทบสิ่งแวดล้อม	สถานที่ดำเนินการ	ระยะเวลาดำเนินการ	งบประมาณ	ผู้รับผิดชอบ
1. ทรัพยากรสิ่งแวดล้อมทางกายภาพ 1.1 ลักษณะภูมิประเทศ - ระยะดำเนินการทำเหมือง - ระยะสิ้นสุดการทำเหมืองและการฟื้นฟูพื้นที่ที่ผ่านการทำเหมือง 1.2 คุณภาพอากาศ	1. ให้เปิดหน้าเหมืองตามแผนผังที่กำหนดไว้ในแต่ละช่วง (ดังรูปที่ 2) และออกแบบหน้าเหมืองให้มีลักษณะเป็นขั้นบันได โดยมีความสูงไม่เกิน 10 เมตร และความกว้างไม่น้อยกว่า 7 เมตร รวมทั้งควบคุมความลาดชันรวมไม่เกิน 45 องศา 2. เลือกดินที่ได้จากการเปิดหน้าเหมืองให้นำไปปรับปรุงซ่อมแซมเส้นทางขนส่ง และทำแนวคันทำนบดิน ส่วนที่เหลือให้ทยอยนำไปถมกลับพื้นที่ผ่านการทำเหมืองในเขตพื้นที่ประทานบัตรที่ 23174/14322 ต่อไป โดยเริ่มถมกลับตั้งแต่ช่วงปีที่ 1 ในบริเวณหลักหมุดที่ 4 ขึ้นไปจนถึงหลักหมุดที่ 5 ของพื้นที่ประทานบัตรแปลงดังกล่าว (ดังรูปที่ 3) 3. ให้ดูแลรักษาต้นไม้ที่ทำการปลูกไว้ให้เจริญเติบโตได้ต่อเนื่อง หากพบว่าต้นไม้ตายให้ทำการปลูกทดแทนทันที - บริเวณใดที่เปิดทำเหมืองจนเสร็จสิ้นแล้ว ให้ดำเนินการตามแผนการฟื้นฟูสภาพพื้นที่ภายหลังการทำเหมือง ตามรายละเอียดที่เสนอไว้ท้ายตารางมาตรการฯ อย่างเคร่งครัด 1. ให้จำกัดความเร็วของรถบรรทุกไม่ให้เกิน 25 กิโลเมตร/ชั่วโมง และใช้ผ้าใบปิดคลุมกระบะรถ เพื่อป้องกันการตกหล่นของแร่และการฟุ้งกระจายของฝุ่นละออง 2. ให้ฉีดพรมน้ำบนเส้นทางขนส่งแร่ช่วงที่เป็นถนนลูกรัง โดยในช่วงฤดูแล้งควรฉีดพรมน้ำวันละ 3-4 ครั้ง และในช่วงฤดูฝนควรฉีดพรมน้ำวันละ 1 ครั้ง หรือตามความเหมาะสมของสภาพอากาศ	- บริเวณพื้นที่ทำเหมือง - บริเวณพื้นที่โครงการและประทานบัตรแปลงข้างเคียง - บริเวณพื้นที่โครงการ - บริเวณพื้นที่ทำเหมือง - บริเวณเส้นทางขนส่งแร่ - บริเวณเส้นทางขนส่งแร่	- ตลอดอายุประทานบัตร - ตลอดอายุประทานบัตร - ตลอดอายุประทานบัตร - ตลอดอายุประทานบัตร - ตลอดอายุประทานบัตร - ตลอดอายุประทานบัตร	- อยู่ในงบดำเนินงาน 500 บาท/ไร่ เป็นไปตามแผนการฟื้นฟู - 200 บาท/เที่ยว	- บริษัท แร่สัมพันธ์ จำกัด - บริษัท แร่สัมพันธ์ จำกัด - บริษัท แร่สัมพันธ์ จำกัด - บริษัท แร่สัมพันธ์ จำกัด - บริษัท แร่สัมพันธ์ จำกัด - บริษัท แร่สัมพันธ์ จำกัด

จำนวน ๒/๒๓ หน้า
ลงชื่อ  ผู้รับรอง

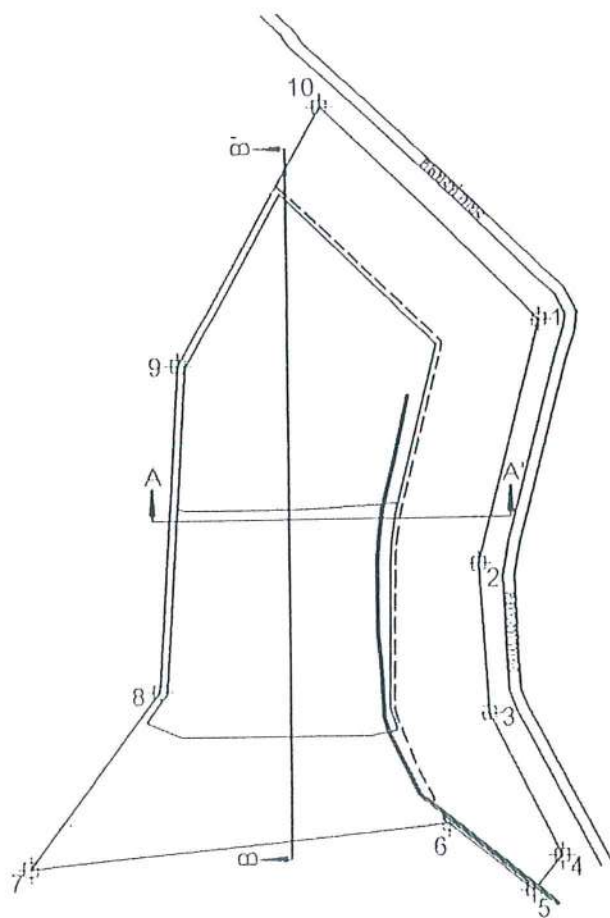


สัญลักษณ์	ความหมาย
-----	แนวกันเขตห้ามทำเหมือง 50 เมตร
	เปลือกดิน
	แร่โคโอบ
————	แนวเส้นทางขนส่งภายในเหมือง

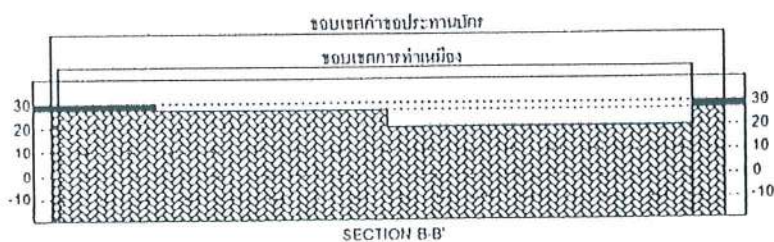
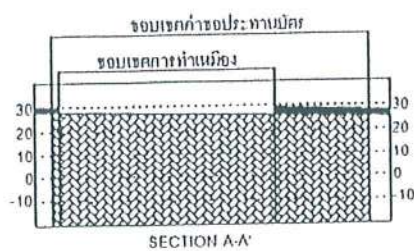


รูปที่ 2 สภาพหน้าเหมืองเมื่อสิ้นสุดปีที่ 1

จำนวน..... 7/23หน้า
ลงชื่อ.....ผู้รับรอง

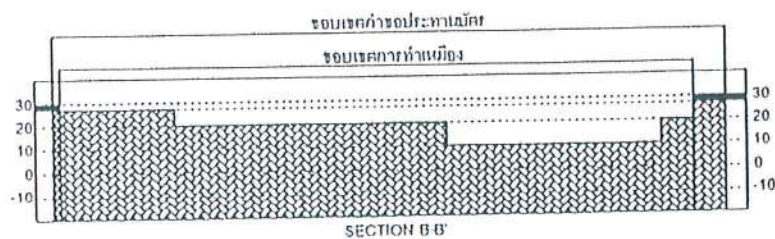
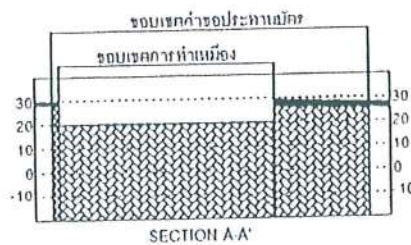
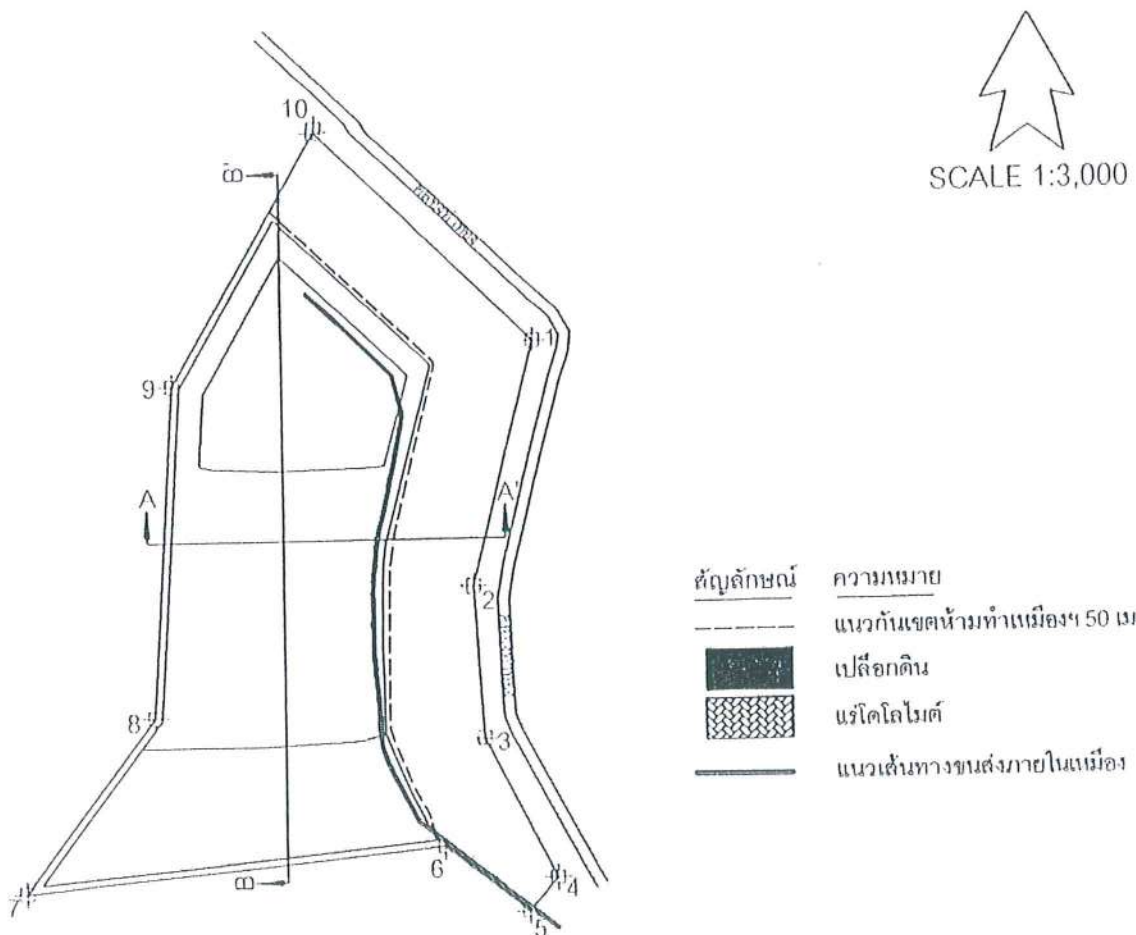


สัญลักษณ์	ความหมาย
-----	แนวกันเขตน้ำท่วมทำเหมืองฯ 50 เมตร
	เปลือกดิน
	แร่โคโลไมต์
————	แนวเส้นทางขนส่งภายในเหมือง



รูปที่ 2 (ต่อ) สภาพหน้าเหมืองเมื่อสิ้นสุดปีที่ 2

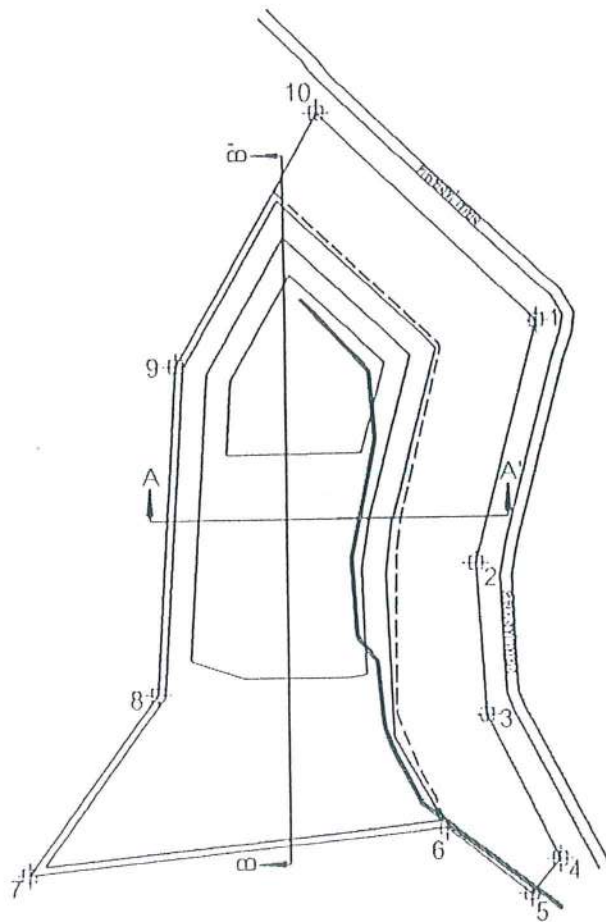
จำนวน 8/23 หน้า
ลงชื่อ ผู้รับเรื่อง




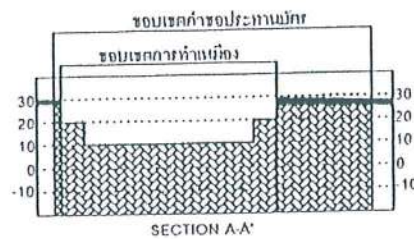
รูปที่ 2 (ต่อ) สภาพหน้าเหมืองเมื่อสิ้นสุดปีที่ 3

จำนวน.....๙/๒๓.....หน้า
ลงชื่อ.....ผู้รับรอง

SCALE 1:3,000

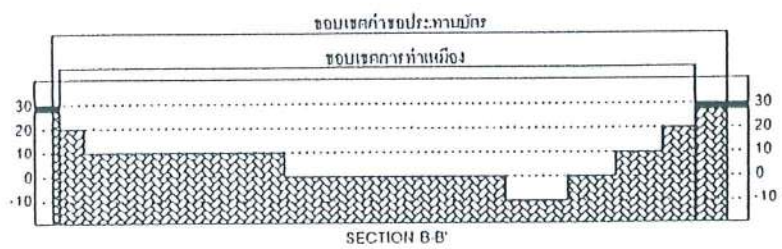
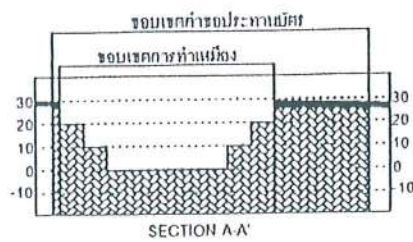
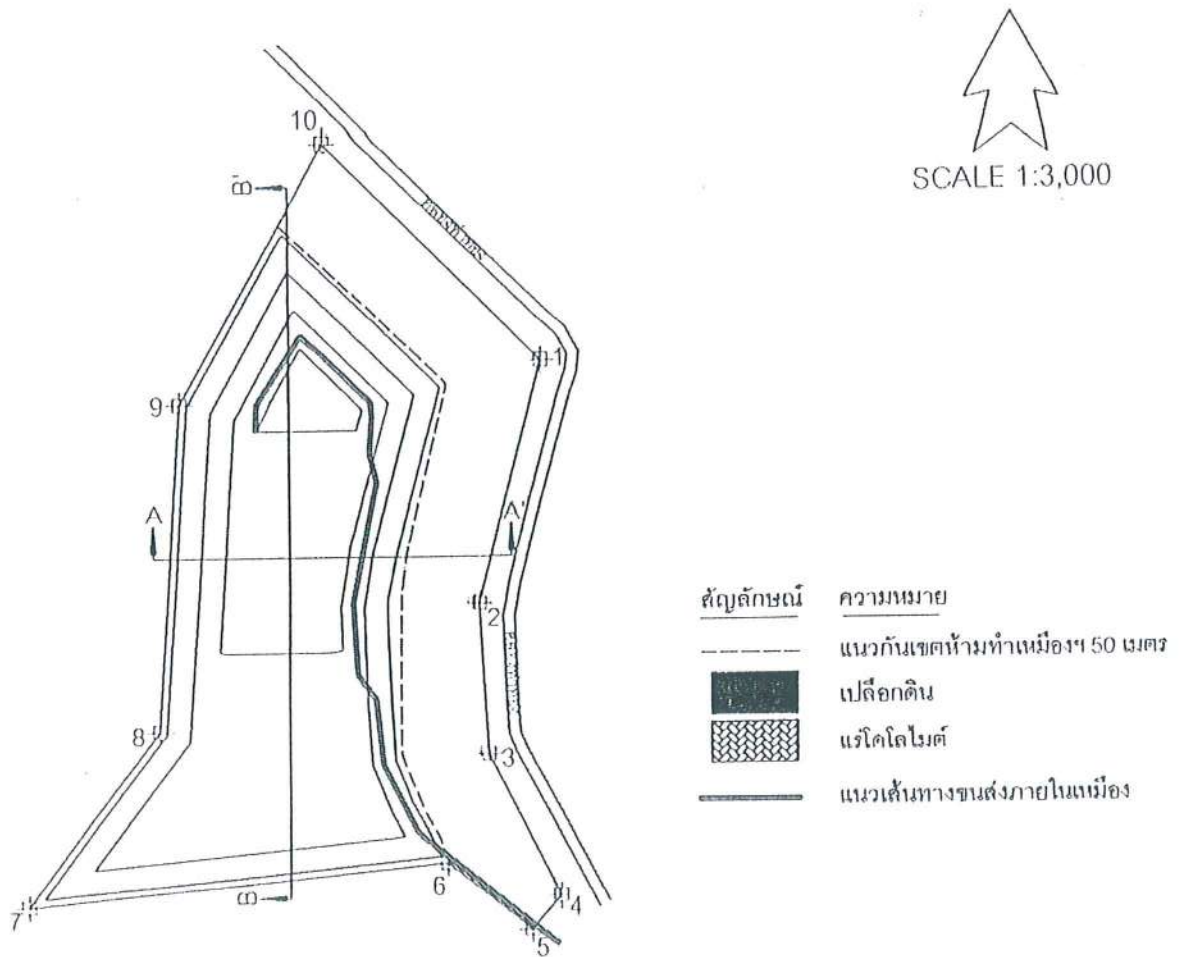


สัญลักษณ์	ความหมาย
-----	แนวกันเขตห้ามทำเหมือง 50 เมตร
▨	เปลือกดิน
▨	แร่โคโม่
————	แนวเส้นทางขนส่งภายในเหมือง




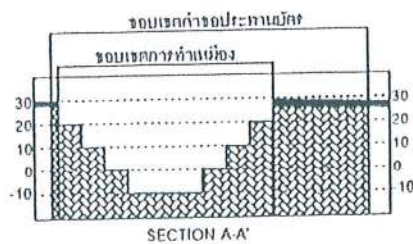
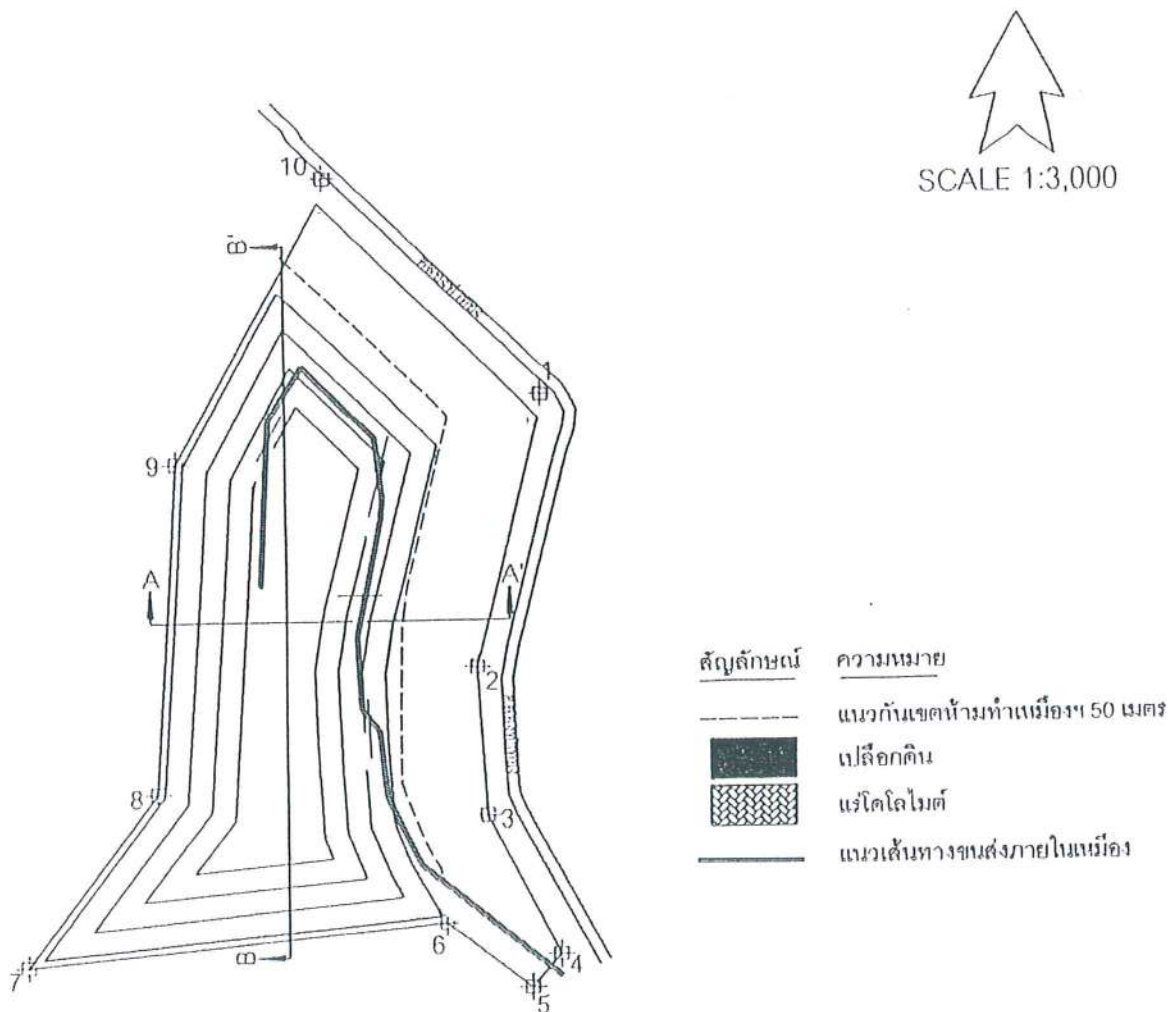
รูปที่ 2 (ต่อ) สภาพหน้าเหมืองเมื่อสิ้นสุดปีที่ 6

จำนวน.....10/23.....หน้า
ลงชื่อ.....ผู้รับรอง



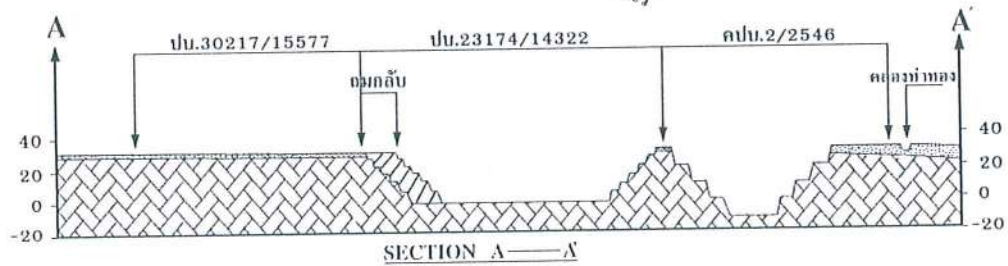
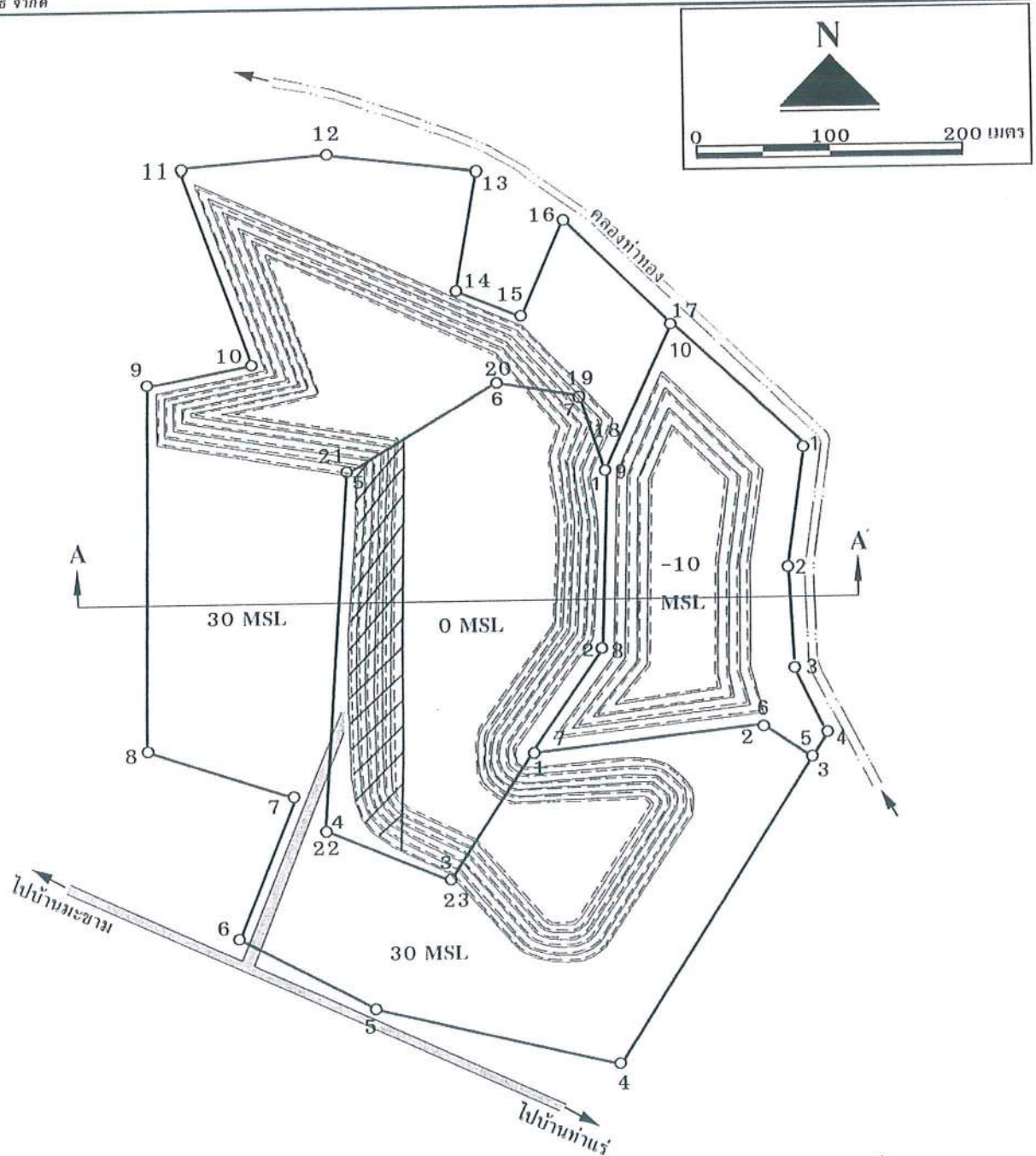
รูปที่ 2 (ต่อ) สภาพหน้าเหมืองเมื่อสิ้นสุดปีที่ 9

จำนวน.....11/23.....หน้า
ลงชื่อ.....ผู้รับรอง



จำนวน 12/53 หน้า
ลงชื่อ... ผู้รับรอง

รูปที่ 2 (ต่อ) สภาพหน้าเหมืองเมื่อสิ้นสุดปีที่ 12 (สิ้นสุดการทำเหมือง)



สัญลักษณ์

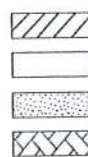


30 MSL.

ความหมาย

ขอบเขตประทานบัตรที่ 30217/15577
ขอบเขตประทานบัตรที่ 23174/14322
ขอบเขตพื้นที่โครงการ
ความสูงจากระดับน้ำทะเลปานกลาง

สัญลักษณ์



ความหมาย

พื้นที่ถมกลับแบบเดิมดิน
บ่อเก็บน้ำ
ชั้นเปลือกดิน
ชั้นแร่โกลด์ไมท์

รูปที่ 3 การถมกลับพื้นที่ผ่านการทำเหมือง

จำนวน 13/23 หน้า
ลงชื่อ: ผู้รับรอง


ตารางที่ 1.3 มาตรการป้องกันและแก้ไขผลกระทบสิ่งแวดล้อมในระยะดำเนินการและหลังเสร็จสิ้นการทำเหมือง (ต่อ)

ผลกระทบสิ่งแวดล้อม	มาตรการป้องกันและแก้ไขผลกระทบสิ่งแวดล้อม	สถานที่ดำเนินการ	ระยะเวลาดำเนินการ	งบประมาณ	ผู้รับผิดชอบ
1.3 เสียง	3. ให้ปรับปรุงอาคารโรงแต่งแร่ บริเวณปากโม่ อยู่รับหินใหญ่ ตะแกรงซี่ และตะแกรงสั่นคัดขนาด ตลอดจนแนวสายพานลำเลียงทุก ๆ แนว ให้เป็นอาคารปิดคลุม 3 ด้าน ด้วยวัสดุที่มีความเหมาะสมและคงทนถาวร เพื่อเพิ่มประสิทธิภาพในการป้องกันการแพร่กระจายของฝุ่นละออง	- บริเวณโรงแต่งแร่	- ตลอดอายุประทานบัตร	100,000 บาท	- บริษัท แร่สัมปันธ์ จำกัด
	4. ให้ดูแลระบบสเปรย์น้ำตามจุดต่าง ๆ ของโรงแต่งแร่ให้อยู่ในสภาพที่ดี และสามารถใช้งานได้ตลอดเวลาทำการ	- บริเวณโรงแต่งแร่	- ตลอดอายุประทานบัตร	-	- บริษัท แร่สัมปันธ์ จำกัด
	5. การเจาะระเบิดให้ติดตั้งเครื่องมือดูดฝุ่นที่บริเวณหัวเจาะ พร้อมทั้งมีถังพักฝุ่นเพื่อป้องกันการฟุ้งกระจายของฝุ่นละออง	- บริเวณพื้นที่ทำเหมือง	- ตลอดอายุประทานบัตร	10,000 บาท	- บริษัท แร่สัมปันธ์ จำกัด
	1. ให้ทำเหมืองเฉพาะในเวลากลางวันเท่านั้น และไม่มีกิจกรรมใด ๆ ในเวลากลางคืน ซึ่งเป็นเวลาพักผ่อนของประชาชนที่อาศัยอยู่ในบริเวณชุมชนใกล้เคียง	- บริเวณพื้นที่โครงการ	- ตลอดอายุประทานบัตร	-	- บริษัท แร่สัมปันธ์ จำกัด
	2. ให้ดูแลรักษาและปรับปรุงเครื่องจักรอุปกรณ์ให้มีสภาพสมบูรณ์เพื่อลดผลกระทบด้านเสียง	- บริเวณพื้นที่โครงการ	- ตลอดอายุประทานบัตร	-	- บริษัท แร่สัมปันธ์ จำกัด
1.4 การใช้วัตถุระเบิด	1. ให้ทำการระเบิดแร่วันละไม่เกิน 1 ครั้ง ในช่วงเวลา 16:00-17:00 นาฬิกา โดยใช้วัตถุระเบิดสูงสุดไม่เกิน 99 กิโลกรัม/จังหวะถ่วง และส่งสัญญาณเตือนภัยก่อนและหลังการระเบิดทุกครั้งให้ได้ยินในรัศมี 500 เมตร	- บริเวณพื้นที่ทำเหมือง	- ตลอดอายุประทานบัตร	-	- บริษัท แร่สัมปันธ์ จำกัด
	2. ให้มีวิศวกรเหมืองของโครงการ หรือผู้ผ่านการอบรมการใช้วัตถุระเบิด เป็นผู้ควบคุมและวางแผนการระเบิด เพื่อให้การใช้วัตถุระเบิดเป็นไปตามหลักวิชาการ	- บริเวณพื้นที่ทำเหมือง	- ตลอดอายุประทานบัตร	-	- บริษัท แร่สัมปันธ์ จำกัด
	3. ให้ติดป้ายเตือนเขตการใช้วัตถุระเบิด พร้อมทั้งระบุเวลาในการระเบิดไว้บริเวณโดยรอบพื้นที่โครงการ	- บริเวณโดยรอบพื้นที่โครงการ	- ตลอดอายุประทานบัตร	3,000 บาท	- บริษัท แร่สัมปันธ์ จำกัด

จำนวน 14/23 หน้า
ลงชื่อ Q.S.M.S ผู้รับรอง


ตารางที่ 1.3 มาตรการป้องกันและแก้ไขผลกระทบสิ่งแวดล้อมในระยะดำเนินการและหลังเสร็จสิ้นการทำเหมือง (ต่อ)

ผลกระทบสิ่งแวดล้อม	มาตรการป้องกันและแก้ไขผลกระทบสิ่งแวดล้อม	สถานที่ดำเนินการ	ระยะเวลาดำเนินการ	งบประมาณ	ผู้รับผิดชอบ
1.3 อุทกวิทยาและคุณภาพน้ำ	4. ให้เก็บกวาดเศษดินเศษหินออกจากหน้าเหมืองที่จะทำการระเบิดก่อนที่จะทำการระเบิดในแต่ละครั้ง เพื่อลดการกระเด็นของเศษดินเศษหิน 1. ให้เว้นเขตไม่ทำเหมืองในระยะประมาณ 50 เมตร จากคลองท่าทองทางด้านทิศเหนือและทิศตะวันออก และให้รักษาสภาพเดิมไว้ให้มากที่สุด 2. ให้สร้างบ่อรองรับน้ำ (Sump) ที่ไหลบ่าจากหน้าเหมืองในบริเวณจุดต่ำสุดของการทำเหมืองแต่ละช่วง และทำการสูบน้ำไปยังชุมเหมืองข้างเคียงของโครงการในบริเวณที่สิ้นสุดการทำเหมืองไปแล้วต่อไป	- บริเวณพื้นที่ทำเหมือง - บริเวณพื้นที่โครงการ - บริเวณพื้นที่ทำเหมือง	- ตลอดอายุประทานบัตร - ตลอดอายุประทานบัตร - ตลอดอายุประทานบัตร	- อยู่ในงบดำเนินงาน	- บริษัท แร่สัมปันธ์จำกัด - บริษัท แร่สัมปันธ์จำกัด - บริษัท แร่สัมปันธ์จำกัด
2. ทรัพยากรสิ่งแวดล้อมทางชีวภาพ	- ให้ปฏิบัติตามมาตรการลดผลกระทบด้านอุทกวิทยาและคุณภาพน้ำ เพื่อป้องกันการชะล้างตะกอนมูลดินออกสู่ทางน้ำที่อยู่ใกล้เคียง	- บริเวณพื้นที่โครงการ	- ตลอดอายุประทานบัตร	-	- บริษัท แร่สัมปันธ์จำกัด
3. คุณค่าการใช้ประโยชน์ของมนุษย์					
3.1 การใช้ประโยชน์ที่ดิน	- ให้ควบคุมการทำเหมืองให้เป็นไปตามแผนผังโครงการอย่างเคร่งครัด เพื่อป้องกันผลกระทบต่อการใช้ประโยชน์ที่ดินในบริเวณใกล้เคียง	- บริเวณพื้นที่โครงการ	- ตลอดอายุประทานบัตร	-	- บริษัท แร่สัมปันธ์จำกัด
3.2 การคมนาคม	1. การบรรทุกขนส่งแร่ให้บรรทุกน้ำหนักไม่เกินพิกัดตามที่ราชการกำหนด และควบคุมความเร็วของรถไม่เกิน 25 กิโลเมตร/ชั่วโมง โดยเฉพาะในช่วงเส้นทางลูกรังหรือผ่านชุมชนต่างๆ 2. ให้ดูแลรักษาสภาพเส้นทางขนส่งแร่และดำเนินการปรับปรุงให้อยู่ในสภาพที่สามารถใช้งานได้ดี หากพบว่าบริเวณใดเกิดการชำรุดจะต้องดำเนินการซ่อมแซมทันที 3. ให้ทำการตรวจเช็คสภาพรถบรรทุกแร่ให้อยู่ในสภาพที่ใช้งานได้ดีและปลอดภัยอยู่เสมอ	- บริเวณเส้นทางขนส่งแร่ - บริเวณเส้นทางขนส่งแร่ - บริเวณเส้นทางขนส่งแร่	- ตลอดอายุประทานบัตร - ตลอดอายุประทานบัตร - ตลอดอายุประทานบัตร	- อยู่ในงบดำเนินงาน -	- บริษัท แร่สัมปันธ์จำกัด - บริษัท แร่สัมปันธ์จำกัด - บริษัท แร่สัมปันธ์จำกัด

จำนวน 15/23 หน้า
ลงชื่อ  ผู้รับรอง

ตารางที่ 1.3 มาตรการป้องกันและแก้ไขผลกระทบสิ่งแวดล้อมในระยะดำเนินการและหลังเสร็จสิ้นการทำเหมือง (ต่อ)


ผลกระทบสิ่งแวดล้อม	มาตรการป้องกันและแก้ไขผลกระทบสิ่งแวดล้อม	สถานที่ดำเนินการ	ระยะเวลาดำเนินการ	งบประมาณ	ผู้รับผิดชอบ
4. คุณค่าต่อคุณภาพชีวิต					
4.1 เศรษฐกิจ-สังคม และทัศนคติ	1. ให้รับฟังความคิดเห็นและประสานงานกับผู้นำชุมชนเพื่อแก้ไขปัญหที่อาจเกิดขึ้นจากการทำเหมืองของโครงการ และให้มีส่วนร่วมในการพัฒนาท้องถิ่นตามความเหมาะสม 2. ให้ส่งเสริมทัศนคติที่ดีโดยให้มีกิจกรรมมวลชนสัมพันธ์ เช่น ด้านการศึกษา ศาสนา และด้านสาธารณสุข สาธารณูปการ เป็นต้น ให้กับราษฎรในชุมชนใกล้เคียงพื้นที่โครงการ และให้ราษฎรคิดว่าโครงการเป็นส่วนหนึ่งของชุมชน	- บริเวณชุมชนใกล้เคียง - บริเวณชุมชนใกล้เคียง	- ตลอดอายุประทานบัตร - ตลอดอายุประทานบัตร	ตามความเหมาะสม ตามความเหมาะสม	- บริษัท แร่สัมปันธ์ จำกัด - บริษัท แร่สัมปันธ์ จำกัด
4.2 การสาธารณสุข	- ให้ความช่วยเหลือด้านงบประมาณแก่ราษฎรในชุมชนใกล้เคียงหากได้รับผลกระทบด้านสุขภาพอนามัยจากการทำเหมืองของโครงการ	- บริเวณชุมชนใกล้เคียง	- ตลอดอายุประทานบัตร	อย่างน้อย 30,000 บาท/ปี	- บริษัท แร่สัมปันธ์ จำกัด
4.3 อาชีวอนามัยและความปลอดภัย	1. ควบคุมให้พนักงานปฏิบัติงานเป็นไปตามลำดับขั้นตอน และปฏิบัติตามระเบียบข้อบังคับที่ตั้งไว้ รวมทั้งดูแลให้ใช้อุปกรณ์ป้องกันอันตรายส่วนบุคคลในขณะปฏิบัติงาน 2. ให้ดูแลรักษาเครื่องจักรอุปกรณ์ต่างๆ ให้อยู่ในสภาพที่สมบูรณ์ใช้งานได้ดี รวมทั้งตรวจสอบประสิทธิภาพ และความพร้อมของเครื่องมือเครื่องจักรประเภทต่างๆ ก่อนปฏิบัติงานทุกครั้ง 3. ให้ปฏิบัติตามวิธีการให้ความคุ้มครองแก่คนงานและความปลอดภัยแก่บุคคลภายนอก ตามกฎกระทรวงฉบับที่ 9 (พ.ศ. 2513) และกฎกระทรวงฉบับที่ 50 (พ.ศ. 2525) ออกตามความในมาตราที่ 17 (6) แห่งพระราชบัญญัติแร่ พ.ศ. 2510	- บริเวณพื้นที่โครงการ - บริเวณพื้นที่โครงการ - บริเวณพื้นที่โครงการ	- ตลอดอายุประทานบัตร - ตลอดอายุประทานบัตร - ตลอดอายุประทานบัตร	- - -	- บริษัท แร่สัมปันธ์ จำกัด - บริษัท แร่สัมปันธ์ จำกัด - บริษัท แร่สัมปันธ์ จำกัด

จำนวน 16/23 หน้า
ลงชื่อ  ผู้รับรอง

MI/S072/T-สรุป/TAB 1.3.DOC

ตารางที่ 2 มาตรการติดตามตรวจสอบคุณภาพสิ่งแวดล้อม

คุณภาพสิ่งแวดล้อม	วิธีการติดตามตรวจสอบ	สถานที่ดำเนินการ	ระยะเวลาและความถี่ในการตรวจวัด	งบประมาณ	ผู้รับผิดชอบ	หมายเหตุ
1. คุณภาพอากาศ	- ให้ตรวจวัด ปริมาณฝุ่นละอองแขวนลอยในบรรยากาศ (TSP) เฉลี่ยในรอบ 24 ชั่วโมง เป็นเวลา 3 วันต่อเนื่อง โดยใช้เครื่อง High-Volume Air Sampler	- จำนวน 4 สถานี ได้แก่ บ้านมะขามด้านทิศตะวันตก บ้านมะขามด้านทิศตะวันตกเฉียงใต้ บ้านวัดนอก และบ้านท่าแร่ (ดังรูปที่ 4)	- อย่างน้อยปีละ 2 ครั้ง ในช่วงเดือนมกราคมหรือกุมภาพันธ์ จำนวน 1 ครั้ง และในช่วงเดือนกรกฎาคมหรือสิงหาคม จำนวน 1 ครั้ง	30,000 บาท/ครั้ง	- บริษัท แร่สัมพันธ์ จำกัด	1.ให้ทำการตรวจวัดในขณะที่เหมืองเปิดทำการเท่านั้น 2.ให้วัดทิศทางและความเร็วลมในขณะที่ตรวจวัด
2. เสียง	- ให้ตรวจวัดระดับความดังของเสียงเฉลี่ยโดยทั่วไปในรอบ 24 ชั่วโมง เป็นเวลา 3 วันต่อเนื่องโดยใช้ Sound Level Meter	- จำนวน 4 สถานี ได้แก่ บ้านมะขามด้านทิศตะวันตก บ้านมะขามด้านทิศตะวันตกเฉียงใต้ บ้านวัดนอก และบ้านท่าแร่ (ดูรูปที่ 4)	- อย่างน้อยปีละ 2 ครั้ง ในช่วงเดือนมกราคมหรือกุมภาพันธ์ จำนวน 1 ครั้ง และในช่วงเดือนกรกฎาคมหรือสิงหาคม จำนวน 1 ครั้ง	30,000 บาท/ครั้ง	- บริษัท แร่สัมพันธ์ จำกัด	3.ให้บันทึกสภาพแวดล้อมขณะทำการตรวจวัดทั้งข้อมูลพื้นที่ทำเหมือง และบริเวณโดยรอบโครงการ
3. แรงสั่นสะเทือน	- ให้ตรวจวัดแรงสั่นสะเทือนจากการระเบิดหน้าเหมืองของโครงการในขณะทำการระเบิด โดยการตรวจวัดค่าความเร็วอนุภาค ความถี่ การขจัดและค่าแรงอัดอากาศ	- จำนวน 1 สถานี คือ บ้านมะขามด้านทิศตะวันตกเฉียงใต้ (ดูรูปที่ 4)	- อย่างน้อยปีละ 2 ครั้ง ในช่วงเดือนมกราคมหรือกุมภาพันธ์ จำนวน 1 ครั้ง และในช่วงเดือนกรกฎาคมหรือสิงหาคม จำนวน 1 ครั้ง	8,000 บาท/ครั้ง	- บริษัท แร่สัมพันธ์ จำกัด	
4. คุณภาพน้ำ	- ให้ตรวจวิเคราะห์คุณภาพน้ำผิวดินและน้ำใต้ดิน โดยวิเคราะห์ค่า pH, Turbidity, Total Suspended Solids, Total Dissolved Solids, Total Hardness, Total Iron และ Sulfate	- จำนวน 5 สถานี ได้แก่ คลองท่าทอง ก่อนและหลังผ่านเข้าใกล้พื้นที่โครงการ น้ำบาดาลบ้านวัดนอก น้ำบาดาลบ้านท่าแร่ และน้ำบาดาลบ้านมะขาม (ดูรูปที่ 4)	- อย่างน้อยปีละ 2 ครั้ง ในช่วงเดือนมกราคมหรือกุมภาพันธ์ จำนวน 1 ครั้ง และในช่วงเดือนกรกฎาคมหรือสิงหาคม จำนวน 1 ครั้ง	7,500 บาท/ครั้ง	- บริษัท แร่สัมพันธ์ จำกัด	
5. อาชีวอนามัย	- ให้ตรวจสอบสมรรถภาพของร่างกายโดยทั่วไป ได้แก่ ความสามารถในการได้ยิน ระบบทางเดินหายใจ ระบบประสาทในการรับรู้ และการเอ็กซเรย์ปอด เป็นต้น	- พนักงานของโครงการ	- ปีละ 1 ครั้ง	-	- บริษัท แร่สัมพันธ์ จำกัด	

จำนวน 17/23 หน้า
ลงชื่อ  ผู้รับรอง




MI/SO72/HW50331

ตารางที่ 2 มาตรการติดตามตรวจสอบคุณภาพสิ่งแวดล้อม (ต่อ)

คุณภาพสิ่งแวดล้อม	วิธีการติดตามตรวจสอบ	สถานที่ดำเนินการ	ระยะเวลาและความถี่ในการตรวจวัด	งบประมาณ	ผู้รับผิดชอบ	หมายเหตุ
6. การคมนาคม	- ให้ตรวจสอบสภาพเส้นทางขนส่งแร่ให้สามารถใช้งานได้ดีอยู่เสมอ ถ้าบริเวณใดชำรุดต้องรีบซ่อมแซมทันที รวมทั้งดูแลรักษาป้ายสัญญาณจราจรให้อยู่ในสภาพใช้งานได้โดยมีประสิทธิภาพอยู่เสมอ	- เส้นทางขนส่งแร่ของโครงการ	- เดือนละ 1 ครั้ง	-	- บริษัท แร่สัมพันธ์ จำกัด	

หมายเหตุ : - ให้รายงานผลการตรวจวัดคุณภาพสิ่งแวดล้อมเสนอต่อสำนักงานนโยบายและแผนทรัพยากรธรรมชาติและสิ่งแวดล้อม และกรมอุตสาหกรรมพื้นฐานและการเหมืองแร่ ทราบด้วยทุกครั้ง
: - งบประมาณที่ระบุเป็นงบประมาณในปัจจุบันโดยคร่าว ๆ อาจมีการเปลี่ยนแปลงได้ในอนาคต

จำนวน 19/23 หน้า
 ลงชื่อ  ผู้ประกอบ

แผนการฟื้นฟูพื้นที่ภายหลังการทำเหมือง

การดำเนินการทำเหมืองของโครงการ จะส่งผลกระทบต่อลักษณะภูมิประเทศอย่างหลีกเลี่ยงไม่ได้ ดังนั้น เพื่อเป็นการฟื้นฟูสภาพแวดล้อมภายหลังการทำเหมืองให้กลับคืนและไม่ส่งผลกระทบต่อสภาพแวดล้อมบริเวณข้างเคียง คณะผู้ทำการศึกษาฯ จึงขอเสนอแผนการฟื้นฟูสภาพพื้นที่ผ่านการทำเหมืองที่สอดคล้องและเหมาะสมกับแผนผังของโครงการ รวมทั้งเป็นไปได้ในทางปฏิบัติ ดังต่อไปนี้

1. วัตถุประสงค์ของการฟื้นฟู

การฟื้นฟูสภาพพื้นที่ที่ผ่านการทำเหมือง และพื้นที่รองรับกิจกรรมที่เกี่ยวข้องกับการทำเหมือง มีวัตถุประสงค์หลักดังนี้

1. เพื่อกำหนดรูปแบบการใช้ประโยชน์ที่ดิน ให้มีความเหมาะสมต่อสภาพพื้นที่ในแต่ละบริเวณ และสามารถอำนวยความสะดวกต่อชุมชนทั้งทางตรงและทางอ้อม
2. เพื่อป้องกันและแก้ไขผลกระทบสิ่งแวดล้อมทางด้านลบจากการดำเนินการทำเหมือง
3. เพื่อปรับปรุงลักษณะทางภูมิทัศน์ของพื้นที่ทำเหมือง และพื้นที่ที่ได้ใช้ในกิจกรรมการทำเหมืองแล้ว ให้มีความกลมกลืนกับสภาพแวดล้อมโดยรอบ

2. รายละเอียดของพื้นที่ฟื้นฟู


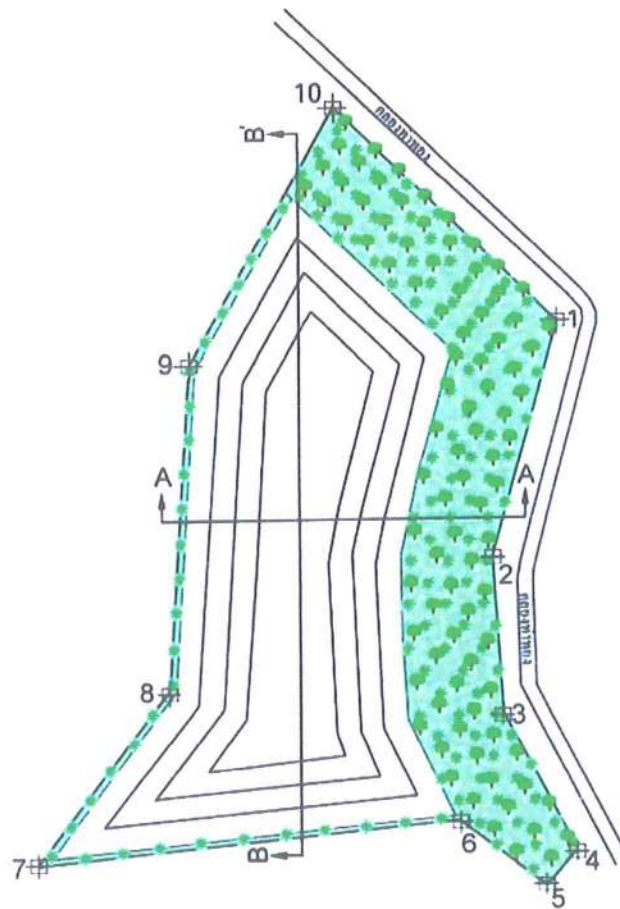
โครงการทำเหมืองแร่โดโลไมต์โครงการนี้ มีเนื้อที่ทั้งหมด 25-2-72 ไร่ ซึ่งจะมีพื้นที่ที่จะทำการฟื้นฟูแบ่งเป็น 2 บริเวณ ได้แก่

1. พื้นที่ที่ใช้ในการทำเหมือง มีเนื้อที่ประมาณ 17 ไร่ ซึ่งเมื่อสิ้นสุดการทำเหมืองจะมีลักษณะเป็นขุมเหมืองลึกประมาณ 40 เมตร และมีสภาพหน้าเหมืองเป็นแบบขั้นบันได
2. พื้นที่รองรับกิจกรรมที่เกี่ยวข้องกับการทำเหมือง ได้แก่ แนวคันทำนบดิน พื้นที่เว้นเขตไม่ทำเหมือง และพื้นที่อื่นๆ ที่ไม่ได้ใช้ประโยชน์ รวมเนื้อที่ประมาณ 8.5 ไร่

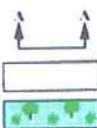
3. แผนการฟื้นฟูและปรับปรุงพื้นที่ที่ผ่านการทำเหมือง

ในระยะเตรียมการทำเหมือง จะมีการปลูกพืชคลุมดิน และไม่ย่นดินโตเร็ว เช่น กระถินเทพา กระถินณรงค์ กระถินยักษ์ และสะเดา เป็นต้น บนแนวคันทำนบดินโดยรอบพื้นที่ทำเหมือง พื้นที่เว้นเขตไม่ทำเหมือง และพื้นที่อื่นๆ ที่ไม่ได้ใช้ประโยชน์ (ดังรูปที่ 5) หลังจากนั้นจะทำการบำรุงรักษาต้นไม้ต่อไป

ส่วนการฟื้นฟูพื้นที่หน้าเหมืองภายหลังสิ้นสุดการทำเหมือง จะสามารถดำเนินการในภาพรวมร่วมกับพื้นที่ประทานบัตรที่ 30217/15577 และ 23174/14322 ซึ่งเป็นของผู้ประกอบการรายเดียวกัน โดยการทยอยนำเปลือกดินที่เกิดขึ้นจากการทำเหมืองในพื้นที่โครงการ ซึ่งมีประมาณ 108,300 ลูกบาศก์เมตร ไปถมกลับแบบเต็มดินในขุมเหมืองหรือหน้าเหมืองที่ผ่านการทำเหมืองไปแล้ว ในพื้นที่ประทานบัตรที่ 23174/14322 ร่วมกันกับเปลือกดินที่เกิดขึ้นจากการทำเหมืองในพื้นที่ประทานบัตรดังกล่าวทั้ง 2 แปลง อีกประมาณ 216,000 ลูกบาศก์เมตร โดยเริ่มถมกลับตั้งแต่บริเวณหลักหมุดที่ 4 ขึ้นไปจนถึงหลักหมุดที่ 5 ของพื้นที่ประทานบัตรแปลงดังกล่าว ซึ่งจะสามารถถมกลับแบบเต็มดินลึก 30 เมตร ได้ประมาณ 7 ไร่ (ดูรูปที่ 3)



สัญลักษณ์



ความหมาย

แนวเส้นตัดขวาง

บ่อกักเก็บน้ำสาธารณะ

แนวปลูกพืชคลุมดินและไม้ยืนต้นโตเร็ว

จำนวน 21/23 หน้า
ลงชื่อ *[Signature]* ผู้รับรอง

รูปที่ 5 แผนการฟื้นฟูสภาพพื้นที่ภายหลังการทำเหมือง

ก่อนที่จะมีการปลูกพืชคลุมดินและไม่ย่นต้นโตเร็วต่อไป ส่วนหน้าเหมืองในพื้นที่โครงการจะถูกปรับเสถียรภาพ และฟื้นฟูให้เป็นบ่อกักเก็บน้ำสาธารณะต่อไป โดยมีวิธีดำเนินการดังนี้

1. ดำเนินการปรับแต่งขอบขุมเหมืองและชั้นบันไดให้มีเสถียรภาพ โดยปรับให้มีความลาดชันโดยรวมไม่เกิน 45 องศา และปลูกพืชคลุมดินตามขอบบ่อเหมือง

2. ทำการสร้างบันไดขึ้นลงบริเวณขอบบ่อเพื่อความสะดวกในการนำน้ำไปใช้ประโยชน์ และยังคงคันทำนบดินรอบพื้นที่ทำเหมืองเอาไว้ พร้อมทำรั้วลวดหนาม และปักป้ายเตือนอันตราย เพื่อป้องกันอันตรายจากการพลัดตกลงไปในขุมเหมืองของคนและสัตว์เลี้ยงที่เข้าไปใช้ประโยชน์ จากนั้นจะทำการตรวจวัดคุณภาพน้ำภายในบ่อให้อยู่ในเกณฑ์มาตรฐาน ทั้งนี้ หากพบว่าน้ำมีคุณภาพไม่เหมาะสมต่อการใช้ประโยชน์ทางโครงการจะทำการปรับปรุงคุณภาพน้ำให้อยู่ในเกณฑ์ที่เหมาะสมก่อนที่จะมีการให้ใช้ประโยชน์ต่อไป

ซึ่งหลังจากทำการฟื้นฟูสภาพพื้นที่ภายหลังสิ้นสุดการทำเหมืองแล้ว จะทำให้สภาพพื้นที่ดังกล่าวกลมกลืนกับสภาพแวดล้อมเดิม และก่อให้เกิดการใช้ประโยชน์ที่ดินของพื้นที่ในบริเวณนี้ในอนาคตที่สอดคล้องกับพื้นที่เกษตรกรรมที่อยู่บริเวณใกล้เคียงโดยรอบ

4. ระยะเวลาในการฟื้นฟูสภาพพื้นที่

ทางโครงการจะเริ่มดำเนินการฟื้นฟูพื้นที่ โดยการปลูกพืชคลุมดิน และไม่ย่นต้นโตเร็ว บนแนวคันทำนบดินโดยรอบพื้นที่ทำเหมือง พื้นที่เว้นเขตไม่ทำเหมือง และพื้นที่อื่นๆ ที่ไม่ได้ใช้ประโยชน์ ตั้งแต่ในระยะเตรียมการทำเหมืองในปีแรก และทำการดูแลรักษาต้นไม้ต่อไปจนสามารถเจริญเติบโตได้ดีตามธรรมชาติ และดำเนินการทยอยนำเปลือกดินที่เกิดขึ้นจากการทำเหมืองในพื้นที่โครงการ ไปถมกลับแบบเดิมต้นในขุมเหมือง หรือนำเหมืองที่ผ่านการทำเหมืองไปแล้ว ในพื้นที่ประทานบัตรที่ 23174/14322 ร่วมกันกับเปลือกดินที่เกิดขึ้นจากการทำเหมืองในพื้นที่ประทานบัตรดังกล่าวทั้ง 2 แปลง ได้ตั้งแต่ในปีที่ 1 จนกระทั่งสิ้นสุดการเปิดหน้าดินในพื้นที่ทำเหมืองทั้งหมด (ประมาณปีที่ 3) ส่วนหน้าเหมืองในพื้นที่โครงการจะถูกปรับเสถียรภาพเมื่อสิ้นสุดการทำเหมืองในแต่ละปีตามลำดับต่อไป

5. งบประมาณในการดำเนินการ

1) งบประมาณในการฟื้นฟู

สำหรับงบประมาณที่จะนำมาใช้ในการฟื้นฟูสภาพพื้นที่ที่ผ่านการทำเหมืองของโครงการ ซึ่งได้ประมาณค่าใช้จ่ายเบื้องต้นไว้ประมาณ 20,000 บาท/ไร่ แบ่งเป็นค่าใช้จ่ายที่ประกอบด้วย

การปรับสภาพพื้นที่	มีค่าใช้จ่ายประมาณ	1,500 บาท/ไร่
การปลูกพืชคลุมดิน	มีค่าใช้จ่ายประมาณ	3,500 บาท/ไร่
การปลูกไม้ย่นต้น	มีค่าใช้จ่ายประมาณ	14,500 บาท/ไร่
การบำรุงรักษาต้นไม้	มีค่าใช้จ่ายประมาณ	500 บาท/ไร่

จากแผนการฟื้นฟูสภาพพื้นที่ที่ผ่านการทำเหมืองข้างต้น จะจัดสรรงบประมาณที่จะใช้ในการฟื้นฟูคิดเป็นค่าใช้จ่ายแจกแจงตามการฟื้นฟูในแต่ละช่วงเวลาได้ดังนี้

การทำเหมืองในช่วงปีที่ 1-3 มีพื้นที่ที่จะต้องทำการปรับสภาพพื้นที่ ปลูกพืชคลุมดิน และไม้ย่นต้น ได้แก่ บนแนวคันทำนบดินโดยรอบพื้นที่ทำเหมือง พื้นที่เว้นเขตไม่ทำเหมือง พื้นที่อื่นๆ ที่ไม่ได้ใช้ประโยชน์ และพื้นที่ถมกลับในเขตพื้นที่ประทานบัตรที่ 23174/ 14322 รวมเนื้อที่ทั้งสิ้นประมาณ 15.5 ไร่ คิดเป็นค่าใช้จ่ายทั้งสิ้นประมาณ 302,250 บาท

การทำเหมืองในช่วงปีที่ 4-12 มีพื้นที่ปลูกต้นไม้ในช่วงที่ผ่านมาที่จะต้องทำการบำรุงรักษา
ต้นไม้ ประมาณ 15.5 ไร่ คิดเป็นค่าใช้จ่ายประมาณ 7,750 บาท

2) ผู้รับผิดชอบการดำเนินการ

บริษัท แร่สัมพันธ์ จำกัด จะเป็นผู้รับผิดชอบการดำเนินการ และงบประมาณทั้งหมดที่ใช้
ในการฟื้นฟูสภาพพื้นที่ผ่านการทำเหมืองตามที่เสนอไว้ข้างต้น

แนวทางการเสนอรายงานผลการปฏิบัติตามมาตรการป้องกันและแก้ไข
ผลกระทบสิ่งแวดล้อมและมาตรการติดตามตรวจสอบคุณภาพสิ่งแวดล้อม
ประเภทโครงการเหมืองแร่

เพื่อให้รูปแบบของรายงานผลการปฏิบัติตามมาตรการเป็นไปในแนวทางเดียวกัน อีกทั้ง
เพื่อใช้เป็นแนวทางในการจัดทำรายงานของเจ้าของโครงการหรือผู้ที่ได้รับมอบหมายจากเจ้าของโครงการ
ให้เป็นผู้จัดทำรายงาน ให้ผู้จัดทำรายงานเสนอรายงานผลการปฏิบัติตามมาตรการฯ ตามรูปแบบตัวอย่าง ดังนี้

1. ส่วนหน้าของรายงาน

1.1 ปกหน้าประกอบด้วย

- ชื่อโครงการ
- เจ้าของโครงการและสถานที่อยู่ที่ติดต่อได้
- สถานที่ตั้งโครงการ
- บริษัทที่ปรึกษาผู้จัดทำรายงาน (ถ้ามี)

1.2 หนังสือรับรองการจัดทำรายงาน ฯ บัญชีรายชื่อผู้จัดทำรายงานตามแบบ ตค. 1

2. บทนำ

2.1 รายละเอียดโครงการโดยสังเขป ตามแบบ ตค.2

- ที่ตั้ง แผนที่ตั้งและภาพประกอบ
- การดำเนินงานโดยทั่วไปของโครงการ
- การใช้พื้นที่ เสนอภาพแสดงลักษณะการใช้ที่ดินภายในเขตพื้นที่โครงการ

2.2 ความเป็นมาของการจัดทำรายงาน

2.3 แผนการดำเนินการตามมาตรการป้องกันและแก้ไขผลกระทบสิ่งแวดล้อม และมาตรการติดตาม
ตรวจสอบคุณภาพสิ่งแวดล้อม ตามที่ระบุไว้ในรายงานการวิเคราะห์ผลกระทบสิ่งแวดล้อม

3. ผลการดำเนินการตามมาตรการป้องกันและลดผลกระทบสิ่งแวดล้อม

- 3.1 จัดทำตารางเปรียบเทียบมาตรการป้องกันและแก้ไขผลกระทบสิ่งแวดล้อมที่กำหนดไว้ในรายงาน
การวิเคราะห์ผลกระทบสิ่งแวดล้อม และการปฏิบัติตามมาตรการป้องกันและแก้ไขผลกระทบ
สิ่งแวดล้อมตามจริง แสดงพร้อมภาพถ่ายมาตรการลดผลกระทบที่เป็นรูปธรรมประกอบการ
พิจารณาทุกข้อของมาตรการ ตามแบบ ตค.3

- 3.2 เสนอรายละเอียดการดำเนินการของโครงการที่เปลี่ยนแปลง หรือแตกต่างไปจากรายละเอียดที่เสนอไว้ในรายงานการวิเคราะห์ผลกระทบสิ่งแวดล้อม และเสนอมาตรการป้องกันและแก้ไขผลกระทบสิ่งแวดล้อมในสภาพปัจจุบันที่เปลี่ยนแปลงไป
- 3.3 เสนอมาตรการป้องกันและแก้ไขผลกระทบสิ่งแวดล้อมตามจริงในสภาพปัจจุบันที่เปลี่ยนแปลงตามมาตรการฯ ที่เคยเสนอไว้ในรายงานการวิเคราะห์ผลกระทบสิ่งแวดล้อมที่ได้รับความเห็นชอบ และให้เหตุผลประกอบ โดยแสดงข้อมูลพร้อมภาพประกอบด้วย

4. ผลการติดตามตรวจสอบคุณภาพสิ่งแวดล้อม

- 4.1 แสดงจุดเก็บตัวอย่างคุณภาพสิ่งแวดล้อม เช่น คุณภาพอากาศ น้ำ เสียง เป็นต้น ต้องแสดงโดยใช้แผนที่ประกอบ พร้อมทั้ง แสดงพารามิเตอร์ในการตรวจวัด วิธีการเก็บตัวอย่าง วิธีการวิเคราะห์ตัวอย่าง และมาตรฐานเปรียบเทียบ
- 4.2 ผลการตรวจวัดคุณภาพสิ่งแวดล้อมเปรียบเทียบกับมาตรฐานคุณภาพสิ่งแวดล้อมของประเทศไทย เปรียบเทียบกับผลการวิเคราะห์ของทุกครั้งที่ผ่านมาและเปรียบเทียบกับผลที่ประเมินได้ในรายงานการวิเคราะห์ผลกระทบสิ่งแวดล้อม โดยแสดงในรูปกราฟ ตารางหรือลักษณะอื่น ๆ ที่สามารถแสดงการเปรียบเทียบผลได้ชัดเจน
- 4.3 ต้องวิเคราะห์แสดงผลลัพธ์จากการตรวจวัด (Analyze) อย่างละเอียด และการวิเคราะห์ผลจะต้องเปรียบเทียบกับผลที่ตรวจวัดได้ในครั้งก่อน ๆ ด้วย รวมทั้งวิจารณ์ผลและให้ข้อเสนอแนะ
- 4.4 ต้องมีภาพถ่ายแสดงขณะทำการเก็บตัวอย่าง ภาพถ่ายเครื่องมือขณะตรวจวัดพร้อมแสดง วันที่ และเวลาในภาพถ่ายอย่างชัดเจน โดยการถ่ายภาพจะต้องแสดงให้เห็นว่าเป็นการตรวจวัดตามสถานที่ ณ ที่กำหนดไว้ในรายงานการวิเคราะห์ผลกระทบสิ่งแวดล้อม

5. สรุปผลการติดตามตรวจสอบคุณภาพสิ่งแวดล้อม

สรุปผลการติดตามตรวจสอบการปฏิบัติตามเงื่อนไขของมาตรการป้องกันและแก้ไขผลกระทบสิ่งแวดล้อมและผลการตรวจวัดคุณภาพสิ่งแวดล้อมในการติดตามตรวจสอบครั้งนี้ พร้อมทั้งสรุปประเด็นการปฏิบัติที่ต้องปรับปรุงโดยเสนอแนะมาตรการเพิ่มเติมหรือเห็นสมควรยุติการปฏิบัติ เนื่องจากการปฏิบัติตามมาตรการที่ผ่านมาสามารถป้องกันและแก้ไขผลกระทบสิ่งแวดล้อมได้อย่างสมบูรณ์ หรือมาตรการดังกล่าวไม่มีความจำเป็นต้องปฏิบัติอีกต่อไป โดยมีข้อมูลต่าง ๆ สนับสนุนอย่างเพียงพอ การปรับเปลี่ยนมาตรการฯ หรือวิธีการปฏิบัติอย่างหนึ่งอย่างใด จะกระทำได้ต่อเมื่อสำนักงานนโยบายและแผนทรัพยากรธรรมชาติและสิ่งแวดล้อมพิจารณาเห็นชอบกับมาตรการฯ ที่ขอเปลี่ยนแปลงแล้วเท่านั้น

6. ภาคผนวก

ประกอบด้วยแหล่งที่มาของเอกสารอ้างอิงต่าง ๆ สำเนาหนังสืออนุญาตขึ้นทะเบียนห้องปฏิบัติการวิเคราะห์เอกชน สำเนาหนังสืออนุญาตการขอเปลี่ยนแปลงรายละเอียดโครงการหรือมาตรการ แผนภาพหรือภาพถ่ายอุปกรณ์เครื่องมือที่ใช้ในการเก็บตัวอย่างสิ่งแวดล้อมและข้อมูลประกอบอื่น ๆ เป็นต้น

การเสนอรายงาน

หน่วยงานที่จัดส่ง : รายงานผลการปฏิบัติตามมาตรการที่จัดทำขึ้น จะต้องส่งให้หน่วยงานที่เกี่ยวข้องพิจารณา ดังนี้

- | | |
|---|---------------------------------|
| 1. สำนักงานนโยบายและแผน
ทรัพยากรธรรมชาติและสิ่งแวดล้อม | จำนวน 2 ฉบับ พร้อม CD-ROM 2 ชุด |
| 2. กรมอุตสาหกรรมพื้นฐานและการเหมืองแร่ | จำนวน 1 ฉบับ พร้อม CD-ROM 1 ชุด |
| 3. สำนักงานทรัพยากรธรรมชาติ
และสิ่งแวดล้อมจังหวัด | จำนวน 1 ฉบับ พร้อม CD-ROM 1 ชุด |

ระยะเวลาที่จัดส่ง : ส่งรายงานตามระยะเวลาที่กำหนดไว้ในมาตรการฯ แต่ต้องไม่เกิน 60 วัน นับจากวันที่กำหนดไว้

หนังสือรับรองการจัดทำรายงานผลการปฏิบัติตามมาตรการป้องกันและแก้ไขผลกระทบสิ่งแวดล้อม
และมาตรการติดตามตรวจสอบคุณภาพสิ่งแวดล้อม
โครงการด้านเหมืองแร่

วันที่ เดือน พ.ศ.

หนังสือรับรองฉบับนี้ ขอรับรองว่า เป็นผู้จัดทำรายงาน
ผลการปฏิบัติตามมาตรการป้องกันและแก้ไขผลกระทบสิ่งแวดล้อมและมาตรการติดตามตรวจสอบคุณภาพ
สิ่งแวดล้อม โครงการ ของ
ประจำเดือน โดยมีคณะผู้จัดทำรายงาน ดังต่อไปนี้

ผู้จัดทำรายงาน	ลายมือชื่อ	ตำแหน่ง
.....
.....
.....
.....

ขอแสดงความนับถือ

.....

ตำแหน่ง

(ประทับตราบริษัท)

รายงานผลการปฏิบัติตามมาตรการป้องกันและแก้ไขผลกระทบสิ่งแวดล้อม
และมาตรการติดตามตรวจสอบคุณภาพสิ่งแวดล้อม
โครงการด้านเหมืองแร่

1. ชื่อโครงการ
2. สถานที่ตั้ง
3. ขนาดพื้นที่โครงการ.....
4. ชื่อเจ้าของโครงการ
5. จัดทำโดย
6. โครงการผ่านการพิจารณาของคณะกรรมการผู้ชำนาญการเมื่อวันที่ เดือน พ.ศ.
7. โครงการได้รับอนุญาตประทานบัตร เมื่อวันที่ เดือน พ.ศ.
8. โครงการได้นำเสนอรายงานผลการปฏิบัติครั้งสุดท้าย เมื่อวันที่ เดือน พ.ศ.
9. รายละเอียดโครงการ

9.1 ลักษณะของโครงการ

.....

.....

9.2 พื้นที่และลักษณะการใช้ประโยชน์ที่ดินโดยรอบ (ในปัจจุบัน)

.....

.....

9.3 กิจกรรมในโครงการ

- การทำเหมืองแร่.....

.....

.....

- การแต่งแร่

.....

- เส้นทางคมนาคมขนส่ง

.....

- สิ่งก่อสร้างภายในโครงการ

.....

- รายละเอียดอื่น ๆ

.....

แบบรายงานผลการปฏิบัติตามมาตรการป้องกันและแก้ไขผลกระทบสิ่งแวดล้อม
และมาตรการติดตามตรวจสอบคุณภาพสิ่งแวดล้อม

เงื่อนไขตามมาตรการ	ผลการปฏิบัติตามมาตรการ	ปัญหา อุปสรรค ข้อเสนอแนะ
<p>1. มาตรการป้องกันและแก้ไขผลกระทบสิ่งแวดล้อมที่เสนอไว้ในรายงานการวิเคราะห์ผลกระทบสิ่งแวดล้อม</p> <p>1.1 ...</p> <p>1.2 ...</p> <p>1.3 ...</p>		
<p>2. มาตรการป้องกันและแก้ไขผลกระทบสิ่งแวดล้อมที่กำหนดโดยคณะกรรมการผู้ชำนาญการพิจารณารายงานการวิเคราะห์ผลกระทบสิ่งแวดล้อม ด้านโครงการเหมืองแร่</p> <p>2.1 ...</p> <p>2.2 ...</p> <p>2.3 ...</p>		

ตารางที่ 2 แบบบันทึกผลการตรวจวัดคุณภาพอากาศ

ตารางที่ 2.1 แบบบันทึกผลการตรวจวัดคุณภาพอากาศในบรรยากาศ

ชื่อโครงการ

ตั้งอยู่ที่

ครั้งที่ ประจำปี พ.ศ. วันที่ เดือน พ.ศ.

สถานที่เก็บตัวอย่าง

ตำแหน่งตรวจวัด	ค่าความเข้มข้นเฉลี่ย.....ชั่วโมง (มิลลิกรัมต่อลูกบาศก์เมตร)		
	วัน / เดือน / ปี	วัน / เดือน / ปี	วัน / เดือน / ปี
มาตรฐาน *			

หมายเหตุ : * มาตรฐานตามประกาศคณะกรรมการสิ่งแวดล้อมแห่งชาติ ฉบับที่ 10 (พ.ศ. 2538) เรื่อง กำหนดมาตรฐานคุณภาพอากาศในบรรยากาศ ลงวันที่ 17 เมษายน พ.ศ. 2538

ตารางที่ 2.2 แบบบันทึกผลการตรวจวัดคุณภาพอากาศจากโรงเต่งแร่

ชื่อโครงการ

ตั้งอยู่ที่

ครั้งที่ ประจำปี พ.ศ. วันที่ เดือน พ.ศ.

สถานที่เก็บตัวอย่าง

ตำแหน่งตรวจวัด	ค่าความเข้มข้นเฉลี่ย.....ชั่วโมง (มิลลิกรัมต่อลูกบาศก์เมตร)		
	วัน / เดือน / ปี	วัน / เดือน / ปี	วัน / เดือน / ปี
มาตรฐาน *			

หมายเหตุ : * มาตรฐานตามประกาศกระทรวงวิทยาศาสตร์ เทคโนโลยีและสิ่งแวดล้อม เรื่อง กำหนดมาตรฐานควบคุมการปล่อยฝุ่นละอองจากโรงโม่ บดหรือขยี้หิน ลงวันที่ 20 ธันวาคม พ.ศ. 2539

ตารางที่ 3 แบบบันทึกผลการตรวจวัดคุณภาพน้ำ

ตารางที่ 3.1 แบบบันทึกผลการตรวจวัดคุณภาพน้ำผิวดินและน้ำใต้ดิน

ชื่อโครงการ.....
ตั้งอยู่ที่.....
ครั้งที่.....ประจำปี พ.ศ.....วันที่.....เดือน.....พ.ศ.....
สถานที่เก็บตัวอย่าง.....

ตำแหน่งตรวจวัด	พารามิเตอร์ที่ตรวจวัด					
มาตรฐาน *						

หมายเหตุ : * มาตรฐานคุณภาพน้ำในแหล่งน้ำผิวดินประเภท.....จากประกาศสำนักงานคณะกรรมการสิ่งแวดล้อมแห่งชาติ ฉบับที่ 8 (พ.ศ.2537) เรื่องกำหนดมาตรฐานคุณภาพน้ำในแหล่งน้ำผิวดิน ลงวันที่ 24 กุมภาพันธ์ พ.ศ. 2537

ตารางที่ 3.2 แบบบันทึกผลการตรวจวัดคุณภาพน้ำที่เกิดจากกิจกรรมการทำเหมืองแร่และการแต่งแร่

ชื่อโครงการ.....
ตั้งอยู่ที่.....
ครั้งที่.....ประจำปี พ.ศ.....วันที่.....เดือน.....พ.ศ.....
สถานที่เก็บตัวอย่าง.....

ตำแหน่งตรวจวัด	พารามิเตอร์ที่ตรวจวัด		
มาตรฐาน*			

หมายเหตุ : * มาตรฐานตามประกาศคณะกรรมการสิ่งแวดล้อมแห่งชาติ ฉบับที่ 3 (พ.ศ. 2539)

ตารางที่ 4 แบบบันทึกผลการตรวจวัดระดับเสียง

ตารางที่ 4.1 แบบบันทึกผลการตรวจวัดระดับเสียงโดยทั่วไป

ชื่อโครงการ

ตั้งอยู่ที่

ครั้งที่ ประจำปี พ.ศ.

วันที่ เดือน พ.ศ.

สถานที่เก็บตัวอย่าง 1.

2.

3.

เวลา	ผลการตรวจวัดระดับเสียง [dB (A)]	มาตรฐาน *
	สถานีเก็บตัวอย่าง.....	
07.00 - 08.00		
08.00 - 09.00		
09.00 - 10.00		
...		
...		
...		
04.00 - 05.00		
05.00 - 06.00		
06.00 - 07.00		
Leq 24 hrs.Ldn.		

หมายเหตุ : * มาตรฐานตามประกาศคณะกรรมการสิ่งแวดล้อมแห่งชาติ ฉบับที่ 15 (พ.ศ. 2540)

เรื่อง กำหนดมาตรฐานระดับเสียงโดยทั่วไป ประกาศ ณ วันที่ 12 มีนาคม พ.ศ. 2540

ตารางที่ 4.2 แบบบันทึกผลการตรวจวัดระดับเสียงจากการระเบิดทำเหมืองแร่

ชื่อโครงการ

ตั้งอยู่ที่

ครั้งที่ ประจำปี พ.ศ.

วันที่ เดือน พ.ศ.

ตำแหน่งตรวจวัด	ผลการตรวจวัด		
มาตรฐาน *			

หมายเหตุ : * มาตรฐานตามประกาศกระทรวงวิทยาศาสตร์ เทคโนโลยีและสิ่งแวดล้อม เรื่อง กำหนดมาตรฐานควบคุมระดับเสียงและความสั่นสะเทือนจากการทำเหมืองหิน ลงวันที่ 23 พฤศจิกายน พ.ศ. 2539

ตารางที่ 5 แบบบันทึกผลการตรวจวัดแรงสั่นสะเทือนจากการระเบิดทำเหมืองแร่

ชื่อโครงการ

ตั้งอยู่ที่

ครั้งที่ ประจำปี พ.ศ.

วันที่ เดือน พ.ศ.

ตำแหน่งตรวจวัด	ผลการตรวจวัด		
มาตรฐาน *			

หมายเหตุ : * มาตรฐานตามประกาศกระทรวงวิทยาศาสตร์ เทคโนโลยีและสิ่งแวดล้อม เรื่อง กำหนดมาตรฐานควบคุมระดับเสียงและความสั่นสะเทือนจากการทำเหมืองหิน ลงวันที่ 23 พฤศจิกายน พ.ศ. 2539

เอกสารแนบ

2

สำเนาประธานบัตรที่ 30234/15864



ประธานบัตร

ประธานบัตรที่ ๓๐๒๓๔/๑๕๖๗๘
 ประธานบัตรฉบับนี้ออกให้แก่ บริษัท แร่สัมพันธ์ จำกัด อายุ _____ ปี สัญชาติ ไทย
 อยู่บ้านเลขที่ ๔๔ ตรอก/ซอย _____
 ถนน ตลาดใหม่ หมู่ที่ _____ ตำบล/แขวง ตลาด
 อำเภอ/เขต เมืองสุราษฎร์ธานี จังหวัด สุราษฎร์ธานี
 เพื่อให้ทำเหมือง (บนบก/ในทะเล) บนบก
 ณ ตำบล ท่าอแท อำเภอ กาญจนดิษฐ์ จังหวัด สุราษฎร์ธานี
 มีอายุ ๑๒ ปี นับแต่วันที่ ๕ เดือน กันยายน พ.ศ. ๒๕๕๖
 และสิ้นอายุวันที่ ๓ เดือน กันยายน พ.ศ. ๒๕๖๔
 เป็นเนื้อที่ ๒๕ ไร่ ๒ งาน ๗๒ ตารางวา

ภายในเขตที่กำหนดตามแผนที่แนบท้ายประทานบัตร โดยมีรายละเอียดที่กำหนดไว้ตามลำดับดังต่อไปนี้

- | | |
|--|---------------------|
| (1) แผนที่แนบท้ายประทานบัตร | แสดงไว้ในลำดับที่ 1 |
| (2) เงื่อนไขการอนุญาตประทานบัตร | แสดงไว้ในลำดับที่ 2 |
| (3) แผนผังโครงการทำเหมือง | แสดงไว้ในลำดับที่ 3 |
| (4) มาตรการป้องกันและแก้ไขผลกระทบสิ่งแวดล้อม | แสดงไว้ในลำดับที่ 4 |
| (5) การชำระค่าธรรมเนียมเพื่อใช้เนื้อที่
ในการทำเหมืองประจำปี | แสดงไว้ในลำดับที่ 5 |
| (6) การเพิ่มเติมชนิดของแร่ที่จะทำเหมือง
การเปลี่ยนแปลงวิธีการทำเหมือง
แผนผังโครงการทำเหมืองและเงื่อนไข | แสดงไว้ในลำดับที่ 6 |
| (7) บันทึกการต่ออายุประทานบัตร | แสดงไว้ในลำดับที่ 7 |
| (8) บันทึกการโอนประทานบัตร | แสดงไว้ในลำดับที่ 8 |
| (9) บันทึกการหยุดการทำเหมือง | แสดงไว้ในลำดับที่ 9 |

ออกให้ ณ วันที่ ๑๕ เดือน กันยายน พ.ศ. ๒๕๕๒



แผนที่แนบท้ายประทานบัตรที่.....

๓๐๒๓๕

น.ส.ในการออก

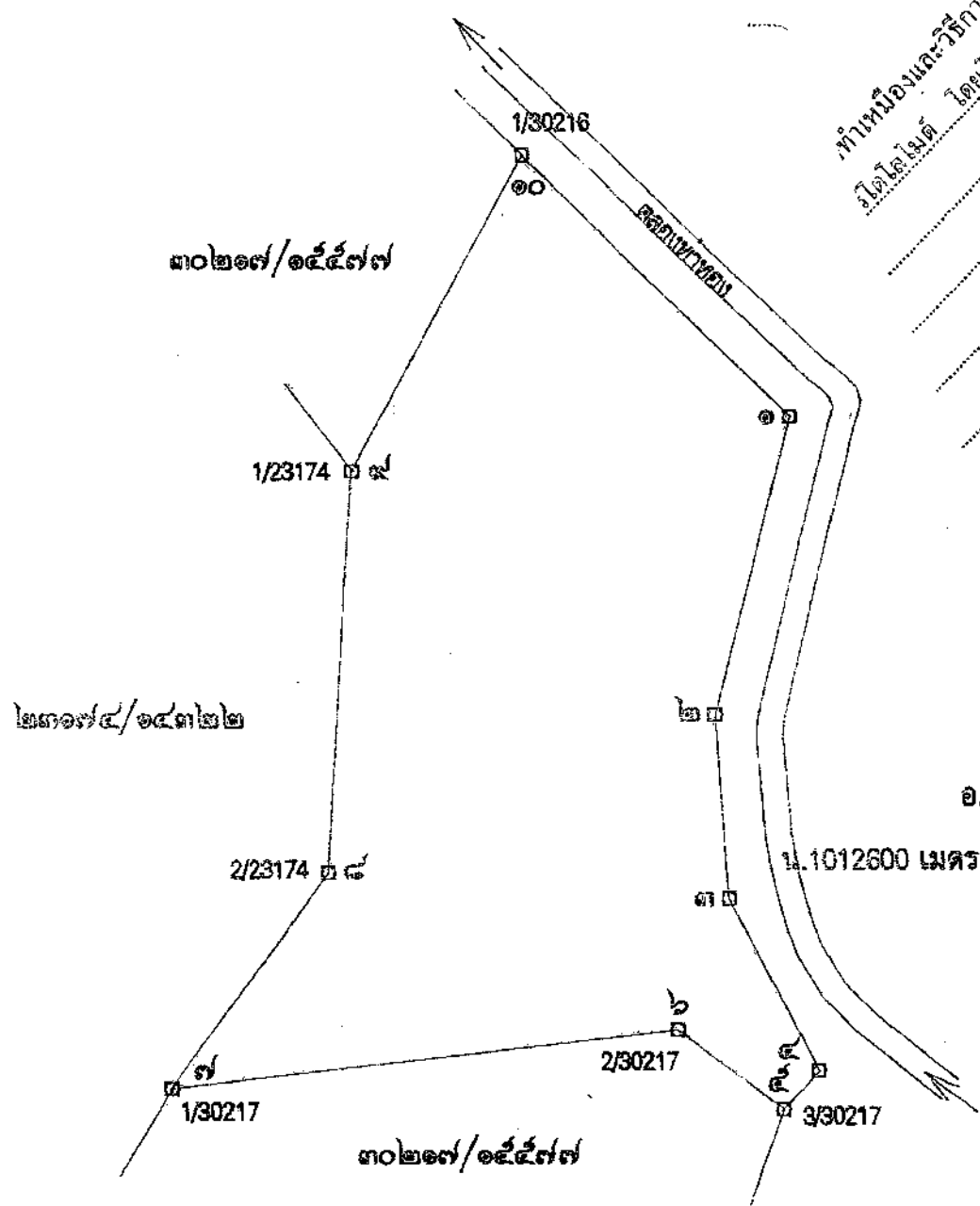
คำขอที่..... ๒ / ๒๕๕๖

ระวาง

องปฏิบัติตามเงื่อนไขในการออกประ

ทำเหมืองและวิธีการทำเหมือง
วิธีใดก็ได้ โดยวิธีเหมืองทราย

ขอ 2 วันเปิดการทำเหมือง
ต้องเปิดการทำเหมือง



เนื้อที่..... ๒๕ ไร่ ๒ งาน ๗๒ ตารางวา

มาตราส่วน ๑:๒๕,๕๐๐

จากมุมหมายเลข ๑	ถึงมุมหมายเลข ๒	ทิศ ๑๙๓	องศา ๕๕	ลิบดา ๕๕	ระยะ ๕๕	๓๐๓	วา
จากมุมหมายเลข ๒	ถึงมุมหมายเลข ๓	ทิศ ๑๙๕	องศา ๕๖	ลิบดา ๕๖	ระยะ ๓๒	๕๕๑	วา
จากมุมหมายเลข ๓	ถึงมุมหมายเลข ๔	ทิศ ๑๕๒	องศา ๓๗	ลิบดา ๓๗	ระยะ ๓๔	๕๐๕	วา
จากมุมหมายเลข ๔	ถึงมุมหมายเลข ๕	ทิศ ๒๒๒	องศา ๕๗	ลิบดา ๕๗	ระยะ ๙	๑๐๐๐	วา
จากมุมหมายเลข ๕	ถึงมุมหมายเลข ๖	ทิศ ๓๐๗	องศา ๒๕	ลิบดา ๒๕	ระยะ ๒๓	๕๕	วา

เอกสารแนบ

3

ผลการพิจารณารายงานการเปลี่ยนแปลงรายละเอียด
โครงการ และมาตรการป้องกันและแก้ไขผลกระทบ
สิ่งแวดล้อม

ฉบับ บันทึกข้อความ

ส่วนราชการ สบส. กลุ่มกำกับและเฝ้าระวังคุณภาพสิ่งแวดล้อม ๑ โทร. ๐ ๒๒๐๒ ๓๗๕๓

ที่ ๐๗/ ก ๑๖ ๖๓๐๖

วันที่ ๑๕ กันยายน ๒๕๕๔

เรื่อง บริษัท แร่สัมปันธ์ จำกัด ขอเปลี่ยนแปลงผังโครงการทำเหมือง

เรียน ผอ.สกอ.

ตามหนังสือ สกอ. ที่ ๑๔/๕๖๓๗ ลงวันที่ ๑ กันยายน ๒๕๕๔ ลงเรื่องการขอเปลี่ยนแปลงผังโครงการทำเหมือง ของ บริษัท แร่สัมปันธ์ จำกัด ประทานบัตรที่ ๓๐๒๓๔/๑๕๔๖๔ ร่วมแผนผังโครงการทำเหมืองเดียวกันกับ ประทานบัตรที่ ๓๐๒๑๓/๑๕๔๗๗ และ ๒๓๑๓๔/๑๕๓๒๒ ชนิดแร่ไดโพลไมต์ ที่ตำบลท่าอุแท อำเภอดงหลวง จังหวัดสุราษฎร์ธานี ให้ สบส. พิจารณา ความละเอียดแจ้งแล้ว นั้น

สบส. ได้ตรวจสอบรายละเอียดในแผนผังโครงการทำเหมืองฉบับดังกล่าว และเอกสารประกอบอื่นๆ แล้ว ขอเรียนว่า การขอเปลี่ยนแปลงผังโครงการทำเหมืองครั้งนี้เป็นการขอร่วมแผนผังโครงการทำเหมืองเดียวกัน เพื่อผลิตแร่บริเวณแนวเขตประทานบัตรที่อยู่ติดกัน ให้สอดคล้องกันกับวิธีการทำเหมือง ซึ่งสามารถบริหารทรัพยากรแร่ที่มีอยู่มาใช้ประโยชน์อย่างคุ้มค่า และขอปรับเปลี่ยนการใช้ประโยชน์พื้นที่ ได้แก่ ขอจัดตั้งสถานที่เพื่อการเก็บรังน้ำขุ่นขึ้นหรือมูลดินทรายนอกเขตเหมืองแร่ ตามคำขอที่ ๑/๒๕๕๔ ทางด้านทิศตะวันตกติดกับประทานบัตรที่ ๓๐๒๑๓/๑๕๔๗๗ และจัดตั้งสถานที่เพื่อการแต่งแร่ นอกเขตพื้นที่ ตามคำขอที่ ๓/๒๕๕๔ ทางด้านทิศใต้ติดกับประทานบัตรที่ ๓๐๒๑๓/๑๕๔๗๗ ซึ่งแผนผังโครงการทำเหมืองฉบับนี้ได้รับการตรวจสอบและรับรองจากวิศวกรเหมืองแร่ สบส. ๔ ภูเก็ต แล้ว เห็นว่ามีความเหมาะสมทางวิศวกรรม และสอดคล้องกับลักษณะภูมิประเทศ สบส. พิจารณาแล้ว เห็นว่าการขอเปลี่ยนแปลงผังโครงการทำเหมืองในครั้งนี้ ไม่ก่อให้เกิดผลกระทบต่อสภาพแวดล้อมโดยรวมเพิ่มขึ้นอย่างมีนัยสำคัญจากที่ได้มีการประเมินไว้แล้ว จึงเห็นควรให้ปฏิบัติตามมาตรการป้องกันและแก้ไขผลกระทบสิ่งแวดล้อมที่กำหนดไว้เดิม ตามหนังสือสำนักงานนโยบายและแผนทรัพยากรธรรมชาติและสิ่งแวดล้อม ที่ ทส ๑๐๐๔๒/๑๐๗๕๐ ลงวันที่ ๓ ธันวาคม ๒๕๕๐ และ ที่ วว ๐๔๐๔/๑๕๕๕ ลงวันที่ ๗ กุมภาพันธ์ ๒๕๕๔ ต่อไปโดยเคร่งครัด

อนึ่ง ก่อนการพิจารณาอนุญาตให้เปลี่ยนแปลงผังโครงการทำเหมือง เห็นควรให้ผู้ถือประทานบัตรจัดทำรายงานแผนและผลการฟื้นฟูพื้นที่ร่องแปลงประทานบัตรที่ ๓๐๒๓๔/๑๕๔๖๔ พร้อมทั้งให้ตรวจสอบด้วยว่าได้มีการตรวจสอบสภาพพนักงานตามที่กำหนดไว้ในมาตรการป้องกันและแก้ไขผลกระทบต่อสิ่งแวดล้อมหรือไม่

จึงเรียนมาเพื่อโปรดทราบ และพิจารณาดำเนินการต่อไป

(นายชาติ นนทิโกศล)

ผู้อำนวยการสำนักงานทรัพยากรธรรมชาติและสิ่งแวดล้อม

เรื่อง ขออนุญาต
เปลี่ยนแปลงผัง
โครงการทำเหมือง
แร่ไดโพลไมต์
๑๕/๙/๕๖

๑๕/๙/๕๖ ผู้ตรวจ ๑๕/๙/๕๖
ผู้กำกับ
ผู้รับ ๑๕/๙/๕๔
วันที่ ๑๕/๙/๕๔

เอกสารแนบ

4

สำเนาประธานบัตรที่ 23174/14322

ฉบับนี้สำหรับสำนักงานบริหารเศรษฐกิจจังหวัดได้ไว้

1. ព្រះបាទសីហនុវិរ្ទ័យ
 រាជ្យស្រីសោយមាស



ประกาศนียบัตร

(ឈាបចង្កោម វិទ្យុស្ថិតិ)

อุบลราชธานี จังหวัด ปฏินัติราชคจระพณ

ผู้ว่าราชการจังหวัดสุราษฎร์ธานี

ปฏิบัติหน้าที่เจ้าพนักงานอุตสาหกรรมแร่ปรัญชาทอง

ข้าพเจ้าขอรับรองว่าข้อมูลให้แก่ บริษัท แร่ดินพินธุ์ จำกัด อายุ ปี สัญชาติ ไทย
 อยู่บ้านเลขที่ ๕๕ ต.รอก/ซอย หมู่ ตำบล ใหม่
 หมู่ที่ ตำบล ห้วย อำเภอ/เขต เมืองสุวรรณภูมิ จังหวัด สุรินทร์
 เพื่อให้ทำหนังสือ บันทึก ณ ตำบล ท่ามะ อำเภอ เมืองสุรินทร์
 จังหวัด สุรินทร์ เป็นเนื้อที่ ๓๐ ไร่ ๓ งาน ๑๖ ตารางวา
 ภายในเขตที่กำหนดตามแผนที่แนบท้ายประทานบัตร โดย จำแนก โฉนดที่ดินดังต่อไปนี้

ข้อ ๑ ให้ผู้ถือประทานบัตรทำเหมืองได้เฉพาะแร่ ไดโอดไนท์

โดยวิธี...ให้มันงูแทน

ข้อ ๒ ประทานบัตรฉบับนี้มีอายุ ๓ ปี นับแต่วันที่ ๑๕ เดือน มิถุนายน พ.ศ. ๒๕๓๓
และสิ้นอายุในวันที่ ๑๐ เดือน มิถุนายน พ.ศ. ๒๕๔๐

ข้อ ๓ ในการทำเหมืองนอกจำกับังคับไว้ในบัพบัญญัติแห่งพระราชบัญญัติแร่ พ.ศ. ๒๕๑๐ แล้ว ผู้ถือประทานบัตรต้องปฏิบัติตามหลักเกณฑ์และวิธีการเกี่ยวกับการทำเหมืองตามที่กำหนดในกฎกระทรวงและตามแผนผังโครงการ และเงื่อนไขแนบท้ายประทานบัตรฉบับนี้อีกด้วย

ข้อ ๔ ในการทำเหมือง ผู้ถือประทานบัตรต้องปฏิบัติตามวิธีการให้ความคุ้มครองแก่คนงานและความปลอดภัยแก่บุคคลภายนอก ตามที่กำหนดในกฎกระทรวง

ข้อ ๕ ผู้ถือประทานบัตรต้องจัดพาหนะและที่พักในการนำพนักงานเจ้าหน้าที่ไปตรวจตอบเกี่ยวกับการทำเหมืองตามที่ทรัพยากรธรณีประจำท้องที่นั้นจัดหา

ข้อ ๕ ข้อกำหนดเกี่ยวกับการชุมนุม กลุ่ม หรือปลอ่งที่ไม่ได้ใช้ในการทำพิธี คือ กลุ่มรักบี้ทีมชาติอังกฤษ
บรรพชาภรรยานี้บรรพชาของนางนภมาศ นภมาศ ๗๒ แห่งพระราชกฤษฎีกา พ.ศ. ๒๕๑๐

ข้อ ๗ ข้อกำหนดเกี่ยวกับการให้ค่าเหมืองใกล้ทางหลวงหรือทางน้ำสาธารณะ คือ.....

ข้อ ๓. เมื่อประธานบัตรตกลงให้ผลประโยชน์พิเศษเพื่อประโยชน์แก่รัฐ คือ

ข้อ ๓ เงื่อนไขพิเศษที่มอบประทานบัตรจะต้องปฏิบัติตามมาตรา ๔๕ แห่งพระราชบัญญัติฯ พ.ศ. ๒๕๑๐
คือ.....

ออกให้ ณ วันที่ ๑๑ เดือน สิงหาคม พ.ศ. ๒๕๓๓

TH. S. O. M. M. O. S. O. S. O.

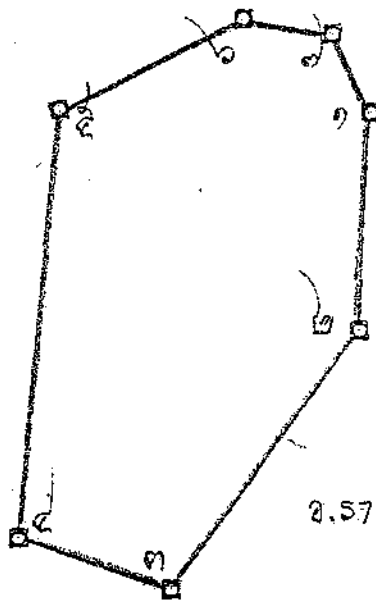
รัฐมนตรีว่าการกระทรวงอุตสาหกรรม

บริษัท บดรา ประจักษ์ตา แห่ง

แผนที่แนบท้ายประทานบัตรที่ ๒๓๑๗๔ / ๑๕๓๒๒

คำขอที่ ๑ / ๒๕๓๑

ระหว่างที่ ๑๐๐๔ เทนอ



๒.๕๗๐๒๐๐ เมตร

๒.๑๐๑๒๔๐๐ เมตร

เนื้อที่ ๓๕ ไร่ ๒ งาน ๓๖ ตารางวา


มาตราส่วน ๑:๕,๐๐๐

จากมุมหมายเลข ๑	ถึงมุมหมายเลข ๒	ทิศ ๑๕๓	องศา ๐๑๗	ลิบดา ระยะ ๓๑/๐๕๕
จากมุมหมายเลข ๒	ถึงมุมหมายเลข ๓	ทิศ ๑๑๕	องศา ๕๐	ลิบดา ระยะ ๓๒/๕๐๐
จากมุมหมายเลข ๓	ถึงมุมหมายเลข ๔	ทิศ ๒๕๕	องศา ๕๕	ลิบดา ระยะ ๕๑/๕๐๐
จากมุมหมายเลข ๔	ถึงมุมหมายเลข ๕	ทิศ ๕	องศา ๗๖	ลิบดา ระยะ ๓๓/๕๐๐

๗๕๐๐

ลายมือชื่อ.....

១. ផ្គត់ផ្គង់



ข้ออาชญากรที่ ๑

อาศัยอำนาจตามความในมาตรา ๕๔ วรรค ๔ แห่งพระราชบัญญัติ
พ.ศ. ๒๕๑๑ รัฐมนตรีว่าการกระทรวงอุตสาหกรรม ได้อายุประทานบัตรฉบับนี้
ให้ออก ๑๐ ปี ตั้งแต่วันที่ ๑๑ เดือน กรกฎาคม พ.ศ. ๒๕๑๑ และสิ้นสุดลง
เพียงวันที่ ๑๐ เดือน ตุลาคม พ.ศ. ๒๕๒๑

อนุญาต ณ วันที่ ๕ เดือน สิงหาคม พ.ศ. ๒๕๑๑

ลงนามประมุขตรา อนุญาต

รัฐมนตรีว่าการกระทรวงอุตสาหกรรม



ครั้งที่ ๒๕ ประทานบัตรนี้ รัฐมนตรีอนุญาตให้ค้าขายออกไปอีก ๗ ปี
ตั้งแต่วันที่ ๑๑ เดือน ตุลาคม พ.ศ. ๒๕๕๐ ถึงวันที่ ๑๐
เดือน ตุลาคม พ.ศ. ๒๕๕๖ รวมเป็น ๖ ปี

อธิบดีกรมอุตสาหกรรมพื้นฐานและการเหมืองแร่
ผู้บันทึกการค้าขาย

การเปลี่ยนแปลงแผนผังโครงการ คัดค้านอนุญาตให้แก้ไขเปลี่ยนแปลงแผนผังโครงการทำเหมือง
ตามแผนผังโครงการทำเหมืองที่นายวิชาญ ประทานบัตรนี้ได้แก้ไขเพิ่มเติมและแสดงไว้ใน
ลำดับที่ ๓ ตั้งแต่วันที่ ๑๗ เดือน มิถุนายน พ.ศ. ๒๕๕๕ เป็นต้นไป

(นายวิชาญ ขอดความดี)

รองอธิบดี รักษาการแทน

อธิบดีกรมอุตสาหกรรมพื้นฐานและการเหมืองแร่

เอกสารแนบ

5

ผลการพิจารณารายงานการวิเคราะห์ผลกระทบสิ่งแวดล้อม
และเงื่อนไขมาตรการด้านสิ่งแวดล้อมแนบท้ายประทานบัตรที่
30329/16386 ร่วมแผนผังเดียวกันกับประทานบัตรที่
30217/15577 และประทานบัตรที่ 30234/15864

ที่ ทส ๑๐๐๙.๒/ ๓ ๒ ๑ ๔ .



สำนักงานนโยบายและแผน
ทรัพยากรธรรมชาติและสิ่งแวดล้อม
ถนนพระรามที่ ๖ แขวงสามเสนใน
เขตพญาไท กรุงเทพฯ ๑๐๔๐๐

๑๒ มีนาคม ๒๕๖๑

เรื่อง การพิจารณารายงานการวิเคราะห์ผลกระทบสิ่งแวดล้อม โครงการเหมืองแร่โดโลไมต์
ของบริษัท แร่สัมพันธ์ จำกัด

เรียน อธิบดีกรมอุตสาหกรรมพื้นฐานและการเหมืองแร่

สิ่งที่ส่งมาด้วย ๑. สำเนาหนังสือบริษัท ทอพ-คลาส คอนซัลแทนท์ จำกัด ที่ TCC_EIA1524/12/2017
ลงวันที่ ๒๕ ธันวาคม ๒๕๖๐

๒. สำเนาหนังสือบริษัท ทอพ-คลาส คอนซัลแทนท์ จำกัด ที่ TCC_EIA40/02/2018
ลงวันที่ ๒๖ กุมภาพันธ์ ๒๕๖๑

๓. มาตรการป้องกันและแก้ไขผลกระทบสิ่งแวดล้อมและมาตรการติดตามตรวจสอบผลกระทบ
สิ่งแวดล้อม โครงการเหมืองแร่โดโลไมต์ คำขอประทานบัตรที่ ๒/๒๕๕๘ ร่วมแผนผัง
โครงการทำเหมืองเดียวกันกับประทานบัตรที่ ๓๐๒๑๗/๑๕๕๗๗ และประทานบัตรที่
๓๐๒๓๔/๑๕๘๖๔ ของบริษัท แร่สัมพันธ์ จำกัด ตั้งอยู่ที่ หมู่ที่ ๓ ตำบลท่าอุแท อำเภอกาญจนดิษฐ์ จังหวัดสุราษฎร์ธานี

ด้วยบริษัท แร่สัมพันธ์ จำกัด ได้มอบหมายและมอบอำนาจให้ บริษัท ทอพ-คลาส
คอนซัลแทนท์ จำกัด จัดทำและเสนอรายงานการวิเคราะห์ผลกระทบสิ่งแวดล้อม โครงการเหมืองแร่
โดโลไมต์ คำขอประทานบัตรที่ ๒/๒๕๕๘ ร่วมแผนผังโครงการทำเหมืองเดียวกันกับประทานบัตรที่ ๓๐๒๑๗/
๑๕๕๗๗ และประทานบัตรที่ ๓๐๒๓๔/๑๕๘๖๔ สถานที่เพื่อการแต่งแร่นอกเขตเหมืองแร่ที่ ๑/๒๕๕๖ และ
สถานที่เพื่อการเก็บขังน้ำขุ่นข้นหรือมูลดินทรายนอกเขตเหมืองแร่ที่ ๑/๒๕๕๖ ของบริษัท แร่สัมพันธ์ จำกัด
ตั้งอยู่ที่ หมู่ที่ ๓ ตำบลท่าอุแท อำเภอกาญจนดิษฐ์ จังหวัดสุราษฎร์ธานี ให้สำนักงานนโยบายและแผน
ทรัพยากรธรรมชาติและสิ่งแวดล้อมดำเนินการตามลำดับขั้นตอนการพิจารณารายงาน รายละเอียดตามสิ่งที่
ส่งมาด้วย ๑ และ ๒


สำนักงานนโยบายและแผนทรัพยากรธรรมชาติและสิ่งแวดล้อม ได้เสนอรายงานการวิเคราะห์
ผลกระทบสิ่งแวดล้อมโครงการดังกล่าว ให้คณะกรรมการผู้ชำนาญการพิจารณารายงานการวิเคราะห์ผลกระทบ
สิ่งแวดล้อม ด้านเหมืองแร่ พิจารณาตามลำดับขั้นตอนการพิจารณารายงาน และในการประชุม ครั้งที่ ๘/๒๕๖๑
เมื่อวันที่ ๖ มีนาคม ๒๕๖๑ คณะกรรมการผู้ชำนาญการฯ มีมติให้ความเห็นชอบรายงานการวิเคราะห์

ผลกระทบ....

ผลกระทบสิ่งแวดล้อม โครงการเหมืองแร่ไดโพลไมต์ คำขอประทานบัตรที่ ๒/๒๕๕๘ ร่วมแผนผังโครงการทำเหมืองเดียวกันกับประทานบัตรที่ ๓๐๒๑๗/๑๕๕๗๗ และประทานบัตรที่ ๓๐๒๓๔/๑๕๕๖๔ สถานที่เพื่อการแต่งแร่นอกเขตเหมืองแร่ที่ ๑/๒๕๕๖ และสถานที่เพื่อการเก็บขังน้ำขุ่นข้นหรือมูลดินทรายนอกเขตเหมืองแร่ที่ ๑/๒๕๕๖ ของบริษัท แร่สัมพันธ์ จำกัด ตั้งอยู่ที่ หมู่ที่ ๓ ตำบลท่าอุแท อำเภอกาญจนดิษฐ์ จังหวัดสุราษฎร์ธานี โดยให้ปฏิบัติตามมาตรการป้องกันและแก้ไขผลกระทบสิ่งแวดล้อมและมาตรการติดตามตรวจสอบผลกระทบสิ่งแวดล้อมอย่างเคร่งครัด รายละเอียดตามสิ่งที่ส่งมาด้วย ๓ อนึ่ง ตามมาตรา ๕๐ วรรคสอง แห่งพระราชบัญญัติส่งเสริมและรักษาคุณภาพสิ่งแวดล้อมแห่งชาติ พ.ศ.๒๕๓๕ กำหนดไว้ว่าเมื่อคณะกรรมการผู้ชำนาญการได้ให้ความเห็นชอบในรายงานการวิเคราะห์ผลกระทบสิ่งแวดล้อมตามมาตรา ๔๙ แล้ว ให้เจ้าหน้าที่ซึ่งมีอำนาจตามกฎหมายในการพิจารณาสั่งอนุญาต หรือต่ออายุใบอนุญาตนำมาตรการตามที่เสนอไว้ในรายงานการวิเคราะห์ผลกระทบสิ่งแวดล้อมไปกำหนดเป็นเงื่อนไขในการสั่งอนุญาตหรือต่ออายุใบอนุญาต โดยให้ถือว่าเป็นเงื่อนไขที่กำหนดตามกฎหมายในเรื่องนั้นด้วย อย่างไรก็ตาม ก่อนที่จะมีการอนุมัติหรืออนุญาตขอให้กรมอุตสาหกรรมพื้นฐานและการเหมืองแร่พิจารณากฎหมายอื่นๆ ที่เกี่ยวข้องกับด้านสิ่งแวดล้อมที่อยู่ในอำนาจหน้าที่ของกรมอุตสาหกรรมพื้นฐานและการเหมืองแร่เพิ่มเติมด้วย และหากกรมอุตสาหกรรมพื้นฐานและการเหมืองแร่ได้อนุญาตประทานบัตรแล้ว สำนักงานนโยบายฯ ขอความร่วมมือ ส่งสำเนาใบอนุญาตประทานบัตรพร้อมเงื่อนไขให้สำนักงานนโยบายฯ ทราบด้วย

จึงเรียนมาเพื่อโปรดพิจารณาดำเนินการต่อไป

ขอแสดงความนับถือ


(นายสุโข ชูลทิพย์)

รองเลขาธิการ ปฏิบัติราชการแทน

เลขาธิการสำนักงานนโยบายและแผนทรัพยากรธรรมชาติและสิ่งแวดล้อม

สำนักวิเคราะห์ผลกระทบสิ่งแวดล้อม

โทร. ๐ ๒๒๖๕ ๖๕๐๐ ต่อ ๖๗๙๐

โทรสาร ๐ ๒๒๖๕ ๖๖๑๖



บริษัท ท็อป-คลาส คอนซัลแทนท์ จำกัด
TOP-CLASS CONSULTANT CO.,LTD

บริษัท ท็อป-คลาส คอนซัลแทนท์ จำกัด
TOP-CLASS CONSULTANT CO.,LTD.

204 เมืองทอง 2/3 ซอยพัฒนาการ 53 ถนนพัฒนาการ เขตสวนหลวง กรุงเทพฯ 10250
204 Muangthong 2/3, Soi Patthanakarn 53, Patthanakarn Rd., Suanluang, Bangkok 10250
Tel 0-2322-5758 Fax 0-2322-5759 Email. top-class204@hotmail.com

สำนักงานนโยบายและแผนทรัพยากรธรรมชาติและสิ่งแวดล้อม
ที่ส่งมาด้วย 6
ทรัพยากรธรรมชาติและสิ่งแวดล้อม
4158
เลขที่ 10250
วันที่ 11/8/2561
เรื่อง

TCC_EIA40/02/2018

วันที่ 26 กุมภาพันธ์ 2561

เรื่อง ขอนำส่งรายงานการวิเคราะห์ผลกระทบสิ่งแวดล้อม (รายงานฉบับแก้ไขเพิ่มเติมข้อมูล ครั้งที่ 1)

โครงการเหมืองแร่ไดโพลไมต์ ของ บริษัท แร่สัมพันธ์ จำกัด คำขอประทานบัตรที่ 2/2558 ร่วมแผนผังโครงการ
ทำเหมืองเดียวกันกับประทานบัตรที่ 30217/15577 และประทานบัตรที่ 30234/15864 สถานที่เพื่อการแต่งแร่
นอกเขตเหมืองแร่ที่ 1/2556 และสถานที่เพื่อการเก็บขังน้ำขุ่นข้นหรือมูลดินทรายนอกเขตเหมืองแร่ที่ 1/2556

เรียน เลขาธิการสำนักงานนโยบายและแผนทรัพยากรธรรมชาติและสิ่งแวดล้อม

- สิ่งที่ส่งมาด้วย 1. รายงานการวิเคราะห์ผลกระทบสิ่งแวดล้อม (รายงานฉบับแก้ไขเพิ่มเติมข้อมูล ครั้งที่ 1)
จำนวน 15 เล่ม
2. แผ่นบันทึกข้อมูล รายงานการวิเคราะห์ผลกระทบสิ่งแวดล้อม (รายงานฉบับแก้ไขเพิ่มเติมข้อมูล
ครั้งที่ 1) จำนวน 2 แผ่น

ตามที่ บริษัท แร่สัมพันธ์ จำกัด ได้มอบหมายให้ บริษัท ท็อป-คลาส คอนซัลแทนท์ จำกัด เป็นบริษัทที่ปรึกษา
ในการจัดทำรายงานการวิเคราะห์ผลกระทบสิ่งแวดล้อม โครงการเหมืองแร่ไดโพลไมต์ ของ บริษัท แร่สัมพันธ์ จำกัด คำขอ
ประทานบัตรที่ 2/2558 ร่วมแผนผังโครงการทำเหมืองเดียวกันกับประทานบัตรที่ 30217/15577 และประทานบัตรที่
30234/15864 สถานที่เพื่อการแต่งแร่ นอกเขตเหมืองแร่ที่ 1/2556 และสถานที่เพื่อการเก็บขังน้ำขุ่นข้นหรือมูลดินทรายนอก
เขตเหมืองแร่ที่ 1/2556 ตั้งอยู่ที่ หมู่ที่ 3 ตำบลท่าอู่แท อำเภอกาญจนดิษฐ์ จังหวัดสุราษฎร์ธานี เสนอต่อสํานักงานนโยบาย
และแผนทรัพยากรธรรมชาติและสิ่งแวดล้อม และคณะกรรมการผู้ชำนาญการพิจารณารายงานการวิเคราะห์ผลกระทบ
สิ่งแวดล้อมด้านเหมืองแร่ เมื่อวันที่ 6 กุมภาพันธ์ 2561 ซึ่งคณะกรรมการผู้ชำนาญการฯ ได้เลื่อนการพิจารณาลงมติสำหรับ
รายงานการวิเคราะห์ผลกระทบสิ่งแวดล้อมฯ ฉบับดังกล่าว โดยให้ทำการแก้ไขเพิ่มเติมตามแนวทางหรือรายละเอียดที่
คณะกรรมการผู้ชำนาญการฯ กำหนด นั้น

บัดนี้ บริษัทฯ ได้ดำเนินการจัดทำรายงานฯ (รายงานฉบับแก้ไขเพิ่มเติมข้อมูล ครั้งที่ 1) เสร็จเรียบร้อยแล้ว
จึงใคร่ขอส่งรายงานฯ ดังกล่าวต่อสำนักงานนโยบายและแผนทรัพยากรธรรมชาติและสิ่งแวดล้อม รายละเอียดดังสิ่งที่ส่ง
มาด้วย


จึงเรียนมาเพื่อโปรดพิจารณา

สำนักวิเคราะห์ผลกระทบสิ่งแวดล้อม
เลขที่ A19 วันที่ 26 ก.พ. 2561
ลง 15.20

ขอแสดงความนับถือ

(นายจิระก รัตนวิชัย)

กรรมการผู้จัดการ



บริษัท ท็อป-คลาส คอนซัลแทนท์ จำกัด
TOP-CLASS CONSULTANT CO.,LTD

FF 100.11



บริษัท ทอพ-คลาส คอนซัลแทนท์ จำกัด
TOP-CLASS CONSULTANT CO.,LTD.

บริษัท ทอพ-คลาส คอนซัลแทนท์ จำกัด
TOP-CLASS CONSULTANT CO.,LTD.

204 เมืองทอง 2/3 ซอยพัฒนาการ 53 ถนนพัฒนาการ เขตสวนหลวง กรุงเทพฯ 10250
204 Muangthong 2/3, Soi Patthanakarn 53, Patthanakarn Rd., Suanluang, Bangkok 10250
Tel: 0-2322-5758 Fax: 0-2322-5759 Email: top-class204@hotmail.com

สำนักงานนโยบายและแผนทรัพยากรธรรมชาติและสิ่งแวดล้อม
กระทรวงทรัพยากรธรรมชาติและสิ่งแวดล้อม
4158 26 ก.พ. 2561
เลขที่ 1118 11.18 11.18 11.18

TCC_EIA40/02/2018

วันที่ 26 กุมภาพันธ์ 2561

เรื่อง ขอนำส่งรายงานการวิเคราะห์ผลกระทบสิ่งแวดล้อม (รายงานฉบับแก้ไขเพิ่มเติมข้อมูล ครั้งที่ 1)

โครงการเหมืองแร่โดโลไมต์ ของ บริษัท แร่สัมพันธ์ จำกัด คำขอประทานบัตรที่ 2/2558 ร่วมแผนผังโครงการ
ทำเหมืองเดียวกันกับประทานบัตรที่ 30217/15577 และประทานบัตรที่ 30234/15864 สถานที่เพื่อการแต่งแร่
นอกเขตเหมืองแร่ที่ 1/2556 และสถานที่เพื่อการเก็บขังน้ำขุ่นข้นหรือมูลดินทรายนอกเขตเหมืองแร่ที่ 1/2556

เรียน เลขาธิการสำนักงานนโยบายและแผนทรัพยากรธรรมชาติและสิ่งแวดล้อม

สิ่งที่ส่งมาด้วย 1 รายงานการวิเคราะห์ผลกระทบสิ่งแวดล้อม (รายงานฉบับแก้ไขเพิ่มเติมข้อมูล ครั้งที่ 1)

จำนวน 15 เล่ม

2. แผ่นบันทึกข้อมูล รายงานการวิเคราะห์ผลกระทบสิ่งแวดล้อม (รายงานฉบับแก้ไขเพิ่มเติมข้อมูล
ครั้งที่ 1) จำนวน 2 แผ่น

ตามที่ บริษัท แร่สัมพันธ์ จำกัด ได้มอบหมายให้ บริษัท ทอพ-คลาส คอนซัลแทนท์ จำกัด เป็นบริษัทที่ปรึกษา
ในการจัดทำรายงานการวิเคราะห์ผลกระทบสิ่งแวดล้อม โครงการเหมืองแร่โดโลไมต์ ของ บริษัท แร่สัมพันธ์ จำกัด คำขอ
ประทานบัตรที่ 2/2558 ร่วมแผนผังโครงการทำเหมืองเดียวกันกับประทานบัตรที่ 30217/15577 และประทานบัตรที่
30234/15864 สถานที่เพื่อการแต่งแร่ นอกเขตเหมืองแร่ที่ 1/2556 และสถานที่เพื่อการเก็บขังน้ำขุ่นข้นหรือมูลดินทรายนอก
เขตเหมืองแร่ที่ 1/2556 ตั้งอยู่ที่ หมู่ที่ 3 ตำบลท่าอูneh อำเภอกาญจนดิษฐ์ จังหวัดสุราษฎร์ธานี เสนอต่อสำนักงานนโยบาย
และแผนทรัพยากรธรรมชาติและสิ่งแวดล้อม และคณะกรรมการผู้ชำนาญการพิจารณารายงานการวิเคราะห์ผลกระทบ
สิ่งแวดล้อมด้านเหมืองแร่ เมื่อวันที่ 6 กุมภาพันธ์ 2561 ซึ่งคณะกรรมการผู้ชำนาญการฯ ได้เลื่อนการพิจารณาลงมติสำหรับ
รายงานการวิเคราะห์ผลกระทบสิ่งแวดล้อมฯ ฉบับดังกล่าว โดยให้ทำการแก้ไขเพิ่มเติมตามแนวทางหรือรายละเอียดที่
คณะกรรมการผู้ชำนาญการฯ กำหนด นั้น

บัดนี้ บริษัทฯ ได้ดำเนินการจัดทำรายงานฯ (รายงานฉบับแก้ไขเพิ่มเติมข้อมูล ครั้งที่ 1) เสร็จเรียบร้อยแล้ว
จึงใคร่ขอส่งรายงานฯ ดังกล่าวต่อสำนักงานนโยบายและแผนทรัพยากรธรรมชาติและสิ่งแวดล้อม รายละเอียดดังสิ่งที่ส่ง
มาด้วย

จึงเรียนมาเพื่อโปรดพิจารณา

สำนักวิเคราะห์ผลกระทบสิ่งแวดล้อม
เลขที่ A19 วันที่ 26 ก.พ. 2561
เวลา 15.20 น. 15.20 น.

ขอแสดงความนับถือ

(นายดิเรก รัตนวิเศษ)

กรรมการผู้จัดการ



บริษัท ทอพ-คลาส คอนซัลแทนท์ จำกัด
TOP-CLASS CONSULTANT CO.,LTD.

FF 10111



บริษัท ทอท-คลาส คอนซัลแทนท์ จำกัด
TOP-CLASS CONSULTANT CO.,LTD.

บริษัท ทอท-คลาส คอนซัลแทนท์ จำกัด
TOP-CLASS CONSULTANT CO.,LTD.

204 เมืองทอง 2/3 ซอยพัตนการ 53 ถนนพัตนการ เขตสวนหลวง กรุงเทพฯ 10250
204 Muangthong 2/3, Soi Patthanakarn 53, Patthanakarn Rd., Suanluang, Bangkok 10250
Tel: 0-2322-5758 Fax: 0-2322-5759 Email: top-class204@hotmail.com

สำนักงานนโยบายและแผนฯ ๑
ทรัพยากรธรรมชาติและสิ่งแวดล้อม
24164 25 ธ.ค. ๖๐
เลขที่ 1154/6 วันที่ 11/12/60
ผู้รับ

TCC_EIA1524/12/2017

วันที่ 25 ธ.ค. 2560

เรื่อง ขอส่งรายงานการวิเคราะห์ผลกระทบสิ่งแวดล้อมโครงการเหมืองแร่โดโลไมต์ ของบริษัท แร่สัมพันธ์ จำกัด
คำขอประทานบัตรที่ 2/2558 ร่วมแผนผังโครงการทำเหมืองเดียวกันกับประทานบัตรที่ 30217/15577
และประทานบัตรที่ 30234/15864

เรียน เลขาธิการสำนักงานนโยบายและแผนทรัพยากรธรรมชาติและสิ่งแวดล้อม

สิ่งที่ส่งมาด้วย 1. รายงานการวิเคราะห์ผลกระทบสิ่งแวดล้อม (ฉบับหลัก) จำนวน 15 เล่ม
2. รายงานการวิเคราะห์ผลกระทบสิ่งแวดล้อม (ฉบับย่อ) จำนวน 15 เล่ม
3. สำเนาแผ่นบันทึกข้อมูล จำนวน 1 แผ่น

ตามที่ บริษัท ทอท-คลาส คอนซัลแทนท์ จำกัด ได้รับมอบอำนาจจาก บริษัท แร่สัมพันธ์ จำกัด
ให้เป็นผู้จัดทำรายงานการวิเคราะห์ผลกระทบสิ่งแวดล้อม โครงการเหมืองแร่โดโลไมต์ ของบริษัท แร่สัมพันธ์ จำกัด
คำขอประทานบัตรที่ 2/2558 ร่วมแผนผังโครงการทำเหมืองเดียวกันกับประทานบัตรที่ 30217/15577 และประทานบัตรที่
30234/15864 ตั้งอยู่ที่ หมู่ที่ 3 ตำบลท่าอุแท อำเภอกาญจนดิษฐ์ จังหวัดสุราษฎร์ธานี นั้น บัดนี้ บริษัทฯ ได้ดำเนินการ
จัดทำรายงานฯ เสร็จเรียบร้อยแล้วจึงใคร่ขอส่งรายงานฯ ดังกล่าว ต่อสำนักงานนโยบายและแผนทรัพยากรธรรมชาติและ
สิ่งแวดล้อม รายละเอียดดังสิ่งที่ส่งมาด้วย และพร้อมกันนี้ บริษัทฯ ได้จัดส่งรายงานฯ ไปยังกรมอุตสาหกรรม
พื้นฐานและการเหมืองแร่ จำนวน 3 เล่ม ตามหนังสือนำส่งรายงานฯ เลขที่ TCC_EIA1523/12/2017 เรียบร้อยแล้ว

จึงเรียนมาเพื่อโปรดพิจารณา

สำนักวิเคราะห์ผลกระทบสิ่งแวดล้อม
เลขที่ 2843 วันที่ ๒๕ ธ.ค. ๖๐
เวลา 16.31 น. ผู้รับ

ขอแสดงความนับถือ

(นายดิเรก รัตนวิเศษ)

กรรมการผู้จัดการ



บริษัท ทอท-คลาส คอนซัลแทนท์ จำกัด
TOP-CLASS CONSULTANT CO.,LTD.

EP 156108

1. ...

มาตรการป้องกันและแก้ไขผลกระทบสิ่งแวดล้อม และมาตรการติดตามตรวจสอบผลกระทบสิ่งแวดล้อม

โครงการเหมืองแร่โคโลไมต์

ของ

บริษัท แร่สัมปันธ์ จำกัด

เลขที่ 67/1 หมู่ที่ 1 ตำบลวัดประดู่ อำเภอเมืองสุราษฎร์ธานี จังหวัดสุราษฎร์ธานี 84000

คำขอประทานบัตรที่ 2/2558 ร่วมแผนผังโครงการทำเหมืองเดียวกัน
กับประทานบัตรที่ 30217/15577 และประทานบัตรที่ 30234/15864
สถานที่เพื่อการแต่งแร่นอกเขตเหมืองแร่ที่ 1/2556 และสถานที่เพื่อ
การเก็บขังน้ำขุ่นข้นหรือมูลดินทรายนอกเขตเหมืองแร่ที่ 1/2556

ตั้งอยู่ที่ หมู่ที่ 3 ตำบลท่าอูแท อำเภอกาญจนดิษฐ์ จังหวัดสุราษฎร์ธานี

มีนาคม 2561

เจ้าของโครงการได้มอบอำนาจให้บริษัท ทอพ-คลาส
เป็นผู้ดำเนินการเสนอรายงาน ดัชนีสิ่งแวดล้อม

จัดทำโดย

บริษัท ทอพ - คลาส คอนซัลแทนท์ จำกัด

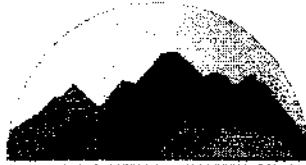
204 หมู่บ้านเมืองทอง 2/3 ซอยพัฒนาการ 53 ถนนพัฒนาการ

เขตสวนหลวง กรุงเทพฯ 10250

โทรศัพท์ 0-2322-5758 โทรศัพท์มือถือ 08-1870-3543, 08-8468-0151

โทรสาร 0-2322-5759 Email: top-class204@hotmail.com





บริษัท ทอท-คลาส คอนซัลแทนท์ จำกัด
TOP-CLASS CONSULTANT CO.,LTD

บริษัท ทอท-คลาส คอนซัลแทนท์ จำกัด

TOP-CLASS CONSULTANT CO.,LTD.

204 เมืองทอง 2/3 ซอยพัฒนาการ 53 ถนนพัฒนาการ เขตสวนหลวง กรุงเทพฯ 10250

204 Muangthong 2/3, Soi Patthanakarn 53, Patthanakarn Rd., Suanluang, Bangkok 10250

โทรศัพท์ 0-2322-5758 โทรสาร 0-2322-5759

Email top-class204@hotmail.com

รับรองการจัดทำมาตรการป้องกันและแก้ไขผลกระทบสิ่งแวดล้อม และมาตรการติดตามตรวจสอบผลกระทบสิ่งแวดล้อม

รายงานการวิเคราะห์ผลกระทบสิ่งแวดล้อม

โครงการเหมืองแร่โดโลไมต์

ของบริษัท แร่สัมพันธ์ จำกัด

คำขอประทานบัตรที่ 2/2558 ร่วมแผนผังโครงการทำเหมืองเดียวกันกับประทานบัตรที่ 30217/15577

และประทานบัตรที่ 30234/15864 สถานที่เพื่อการแต่งแร่นอกเขตเหมืองแร่ที่ 1/2556

และสถานที่เพื่อการเก็บขังน้ำขุ่นข้นหรือมูลดินทรายนอกเขตเหมืองแร่ที่ 1/2556

ตั้งอยู่ที่ หมู่ที่ 3 ตำบลท่าอุแท อำเภอกาญจนดิษฐ์ จังหวัดสุราษฎร์ธานี

รับรองการจัดทำรายงานฯ

ลงชื่อ.....

(นายดิเรก รัตนวิเศษ)

กรรมการผู้จัดการ




บริษัท ทอท-คลาส คอนซัลแทนท์ จำกัด
TOP-CLASS CONSULTANT CO.,LTD

วันที่.....8..มีนาคม.2561.....


มาตรการป้องกันและแก้ไขผลกระทบสิ่งแวดล้อม และมาตรการติดตามตรวจสอบผลกระทบสิ่งแวดล้อม
โครงการเหมืองแร่โคโลไมต์ ของบริษัท แร่สัมปันธ์ จำกัด คำขอประทานบัตรที่ 2/2558
รวมแผนผังโครงการทำเหมืองเดียวกันกับประทานบัตรที่ 30217/15577 และประทานบัตรที่ 30234/15864 สถานที่เพื่อการแต่งแร่นอกเขตเหมืองแร่ที่ 1/2556
และสถานที่เพื่อการเก็บขังน้ำขุ่นชั้นหรือมูลดินทรายนอกเขตเหมืองแร่ที่ 1/2556
ตั้งอยู่ที่ หมู่ที่ 3 ตำบลท่าอุแท อำเภอภาณุอนดิษฐ์ จังหวัดสุราษฎร์ธานี

ตารางที่ 1: มาตรการป้องกันและแก้ไขผลกระทบสิ่งแวดล้อมทั่วไป

ผลกระทบสิ่งแวดล้อม	มาตรการป้องกันและแก้ไขผลกระทบสิ่งแวดล้อม	สถานที่ดำเนินการ	ระยะเวลาดำเนินการ	งบประมาณ	ผู้รับผิดชอบ
	1. ให้มีจุดรับเรื่องราวร้องทุกข์ความเดือดร้อนของประชาชนที่เกิดจากกิจกรรมการทำเหมืองแร่ และกิจกรรมที่เกี่ยวข้อง ในกรณีที่มีผู้ร้องเรียนผู้ถือประทานบัตร จะต้องดำเนินการแก้ไข และให้ความช่วยเหลือด้วยความเป็นธรรม	- ชุมชนในบริเวณใกล้เคียง	- ตั้งแต่ก่อนเปิดการทำเหมืองจนถึงอายุประทานบัตร	-	- บจก.แร่สัมปันธ์
	2. หากได้รับการร้องเรียนจากประชาชนที่อาศัยอยู่ในบริเวณใกล้เคียงว่า ได้รับความเดือดร้อนรำคาญจากการดำเนินโครงการ หรือสาธารณประโยชน์ได้รับความเสียหาย และกรมอุตสาหกรรมพื้นฐานและการเหมืองแร่ หรือสำนักงานนโยบายและแผนทรัพยากรธรรมชาติและสิ่งแวดล้อมได้ตรวจสอบแล้ว พบว่าผู้ถือประทานบัตรไม่ปฏิบัติตามมาตรการป้องกันและแก้ไขผลกระทบสิ่งแวดล้อมที่กำหนด จะต้องหยุดการทำเหมืองแล้วแก้ไขเหตุแห่งความเดือดร้อนให้เสร็จสิ้นก่อนที่จะดำเนินการต่อไป	- บริเวณพื้นที่โครงการและชุมชนในบริเวณใกล้เคียง	- ตั้งแต่ก่อนเปิดการทำเหมืองจนถึงอายุประทานบัตร	-	- บจก.แร่สัมปันธ์
	3. ให้ทำการปรับปรุงฟื้นฟูพื้นที่โครงการที่ผ่านการทำเหมืองแร่แล้ว พื้นที่สิ้นสุดการใช้ประโยชน์และบริเวณอื่นๆ ตามแผนงานที่ได้เสนอไว้ในรายงานการวิเคราะห์ผลกระทบสิ่งแวดล้อม พร้อมทั้งให้รายงานผลการดำเนินงานให้สำนักงานนโยบายและแผนทรัพยากรธรรมชาติและสิ่งแวดล้อม และกรมอุตสาหกรรมพื้นฐานและการเหมืองแร่ทราบทุกปี	- บริเวณพื้นที่โครงการ	- ตลอดอายุประทานบัตร	ตามแผนฟื้นฟูพื้นที่ภายหลังการทำเหมือง	- บจก.แร่สัมปันธ์

ลงนาม 
 (นายธนา เชาวน์ปรีชา, นายสุรพันธ์ เชาวน์ปรีชา)
 กรรมการผู้จัดการ บริษัท แร่สัมปันธ์ จำกัด
 วันที่ 8 มีนาคม 2561



ลงนาม 
 (นายดิเรก รัตนวิชัย)
 กรรมการผู้จัดการ บริษัท ทอพ-คลาส คอนซัลแตนท์ จำกัด
 วันที่ 8 มีนาคม 2561



รับรองจำนวนหน้า 1/66

ตารางที่ 1: (ต่อ) มาตรการป้องกันและแก้ไขผลกระทบสิ่งแวดล้อมทั่วไป

ผลกระทบสิ่งแวดล้อม	มาตรการป้องกันและแก้ไขผลกระทบสิ่งแวดล้อม	สถานที่ดำเนินการ	ระยะเวลาดำเนินการ	งบประมาณ	ผู้รับผิดชอบ
	4. ในกรณีที่ผู้ถือประทานบัตรมีความจำเป็นต้องเปลี่ยนแปลงรายละเอียดโครงการหรือมาตรการป้องกันและแก้ไขผลกระทบสิ่งแวดล้อม หรือมาตรการติดตามตรวจสอบผลกระทบสิ่งแวดล้อม ตามที่ได้เสนอไว้ในรายงานการวิเคราะห์ผลกระทบสิ่งแวดล้อมที่ได้รับความเห็นชอบแล้ว ให้ผู้ถือประทานบัตรแจ้งให้หน่วยงานอนุญาตดำเนินการดังนี้	- บริเวณพื้นที่โครงการ	- ตลอดอายุประทานบัตร	-	- บจก.แร่มิชั่น
	4.1 หากหน่วยงานอนุญาตเห็นว่าการเปลี่ยนแปลงดังกล่าว เกิดผลดีต่อสิ่งแวดล้อมมากกว่าหรือเทียบเท่ามาตรการที่กำหนด ให้หน่วยงานอนุญาตรับจดแจ้งให้เป็นไปตามหลักเกณฑ์และเงื่อนไขที่กำหนดไว้ในกฎหมายนั้นๆ พร้อมทั้งให้จัดทำสำเนาแจ้งให้สำนักงานนโยบายและแผนทรัพยากรธรรมชาติและสิ่งแวดล้อมเพื่อทราบ	- ชุมชนในบริเวณใกล้เคียง	- ตลอดอายุประทานบัตร	-	- บจก.แร่มิชั่น
	4.2 หากหน่วยงานอนุญาตเห็นว่าการเปลี่ยนแปลงดังกล่าว อาจเกิดผลกระทบต่อสาระสำคัญในรายงานการวิเคราะห์ผลกระทบสิ่งแวดล้อมที่ได้รับความเห็นชอบไว้แล้ว ให้หน่วยงานอนุญาตจัดส่งรายงานการเปลี่ยนแปลงดังกล่าวให้สำนักงานนโยบายและแผนทรัพยากรธรรมชาติและสิ่งแวดล้อม เพื่อเสนอคณะกรรมการผู้ชำนาญการให้ความเห็นชอบก่อนดำเนินการเปลี่ยนแปลง และเมื่อโครงการได้รับการอนุญาตให้เปลี่ยนแปลงแล้วให้หน่วยงานอนุญาตแจ้งผลการเปลี่ยนแปลงให้สำนักงานนโยบายและแผนทรัพยากรธรรมชาติและสิ่งแวดล้อมเพื่อทราบ	- บริเวณพื้นที่โครงการ และชุมชนในบริเวณใกล้เคียง	- ตลอดอายุประทานบัตร	-	- บจก.แร่มิชั่น

ลงนาม

(นายธนา เชาวน์ปรีชา, นายสุรพันธ์ เชาวน์ปรีชา)

กรรมการผู้จัดการ บริษัท แร่สัมปันธ์ จำกัด

วันที่ 8 มีนาคม 2561

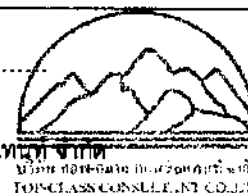


ลงนาม

(นายดิเรก รัตนวิชัย)

กรรมการผู้จัดการ บริษัท ทอพ-คลาส คอนซัลแตนท์ จำกัด

วันที่ 8 มีนาคม 2561

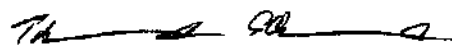


รับรองจำนวนหน้า 2/66

ตารางที่ 1: (ต่อ) มาตรการป้องกันและแก้ไขผลกระทบสิ่งแวดล้อมทั่วไป

ผลกระทบสิ่งแวดล้อม	มาตรการป้องกันและแก้ไขผลกระทบสิ่งแวดล้อม	สถานที่ดำเนินการ	ระยะเวลาดำเนินการ	งบประมาณ	ผู้รับผิดชอบ
	5. ในระหว่างการทำเหมืองหากพบโบราณวัตถุ ร่องรอยทางประวัติศาสตร์ หรือโบราณคดี จะต้องรายงานและขอความร่วมมือจากกรมศิลปากรเข้าไปดำเนินการตรวจสอบพื้นที่ ทั้งนี้ในระหว่างการสำรวจจะต้องหยุดการทำเหมืองชั่วคราว และหากพิสูจน์แล้วพบว่า เป็นแหล่งที่มีความสำคัญทางประวัติศาสตร์โบราณคดี ผู้ถือประทานบัตรจะต้องปฏิบัติตามเงื่อนไขของหน่วยงานที่เกี่ยวข้องโดยไม่มีข้อเรียกร้องใดๆ	- บริเวณพื้นที่โครงการ	- ตลอดอายุประทานบัตร	-	- บจก.แร่มหันต์
	6. ให้รายงานผลการปฏิบัติตามมาตรการป้องกันและแก้ไขผลกระทบสิ่งแวดล้อม และมาตรการติดตามตรวจสอบคุณภาพสิ่งแวดล้อม ให้สำนักงานนโยบายและแผนทรัพยากรธรรมชาติและสิ่งแวดล้อม กรมอุตสาหกรรมพื้นฐานและการเหมืองแร่ทราบอย่างน้อยปีละ 2 ครั้ง	- บริเวณพื้นที่โครงการ	- ตลอดอายุประทานบัตร	-	- บจก.แร่มหันต์

ลงนาม



(นายชานา เขาวนปรีชา, นายสุรพันธุ์ เขาวนปรีชา)

กรรมการผู้จัดการ บริษัท แร่มหันต์ จำกัด

วันที่ 8 มีนาคม 2561



ลงนาม



(นายดิเรก รัตนวิชัย)

กรรมการผู้จัดการ บริษัท ทอพ-คลาส คอนซัลแตนท์ จำกัด

วันที่ 8 มีนาคม 2561



รับรองจำนวนหน้า 3/66

ตารางที่ 2: มาตรการป้องกันและแก้ไขผลกระทบสิ่งแวดล้อมในระยะดำเนินการ

ผลกระทบสิ่งแวดล้อม	มาตรการป้องกันและแก้ไขผลกระทบสิ่งแวดล้อม	สถานที่ดำเนินการ	ระยะเวลาดำเนินการ	งบประมาณ	ผู้รับผิดชอบ
1. ทรัพยากรสิ่งแวดล้อมทางกายภาพ					
1.1 ลักษณะภูมิประเทศ	1. ให้เริ่มเปิดทำเหมืองตามแผนผังโครงการที่กำหนดไว้อย่างเคร่งครัด โดยเริ่มที่บริเวณอักษร “ท” ก่อน (รูปที่ 1) แล้วจึงเดินหน้าเหมืองไปตามแผนการทำเหมืองในแต่ละช่วงจนกระทั่งสิ้นสุดการทำเหมือง (รูปที่ 2 ถึงรูปที่ 7)	- บริเวณพื้นที่ทำเหมือง	- ตลอดอายุประทานบัตร	-	- บจก.แร่สัมพันธ์
	2. บริเวณที่ไม่เกี่ยวข้องกับการทำเหมืองหรือกิจกรรมต่างๆ ของโครงการต้องรักษาให้คงสภาพเดิมมากที่สุด เพื่อเป็นการรักษาสภาพต้นไม่ให้คงเดิมอีกทางหนึ่ง	- บริเวณพื้นที่โครงการ	- ตลอดอายุประทานบัตร	-	- บจก.แร่สัมพันธ์
	3. ให้เปิดหน้าเหมืองในลักษณะขั้นบันได (Benching Method) โดยกำหนดให้ความสูงของแต่ละขั้นบันไดสูงประมาณ 10 เมตร ความกว้างของแต่ละขั้นบันไดไม่น้อยกว่า 7 เมตร ความชันหน้าขั้นบันไดประมาณ 75-80 องศา และควบคุมความลาดชันรวมของหน้าเหมืองสุดท้าย (Overall Slope) ไม่ให้เกิน 45 องศา พร้อมทั้งตรวจสอบเสถียรภาพของหน้าเหมืองให้อยู่ในสภาพที่ปลอดภัย	- บริเวณพื้นที่ทำเหมือง	- ตลอดอายุประทานบัตร	-	- บจก.แร่สัมพันธ์
	4. การเก็บกองเศษหินเศษดิน กำหนดให้ทำการเก็บกองความสูงประมาณ 7 เมตร ควบคุมความลาดชันของกองดินด้านหน้า และด้านหลังให้มีความลาดชันรวมของกองไม่เกิน 27 องศา	- บริเวณพื้นที่โครงการ	- ตลอดอายุประทานบัตร	-	- บจก.แร่สัมพันธ์
	5. ต้องไม่ดำเนินกิจกรรมต่างๆ ในช่วงที่มีฝนตกชุกหรือหลังฝนตกใหม่ๆ ทั้งนี้เพื่อป้องกันการชะล้างพังทลายของหน้าเหมือง	- บริเวณพื้นที่โครงการ	- ตลอดอายุประทานบัตร	-	- บจก.แร่สัมพันธ์

ลงนาม

Tha Sa

(นายธนา เชาวนบริชา, นายสุรพันธ์ เชาวนบริชา)
กรรมการผู้จัดการ บริษัท แร่สัมพันธ์ จำกัด

วันที่ 8 มีนาคม 2561



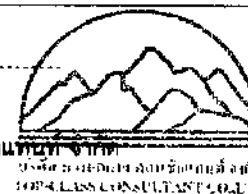
ลงนาม

Prin

(นายดิเรก รัตนวิชัย)

กรรมการผู้จัดการ บริษัท ทอท-คลาส คอนซัลแทนท์ จำกัด

วันที่ 8 มีนาคม 2561




รับรองจำนวนหน้า 4/66

บริษัท ทอท-คลาส คอนซัลแทนท์ จำกัด
TOT-CLASS CONSULTANT CO., LTD.

ตารางที่ 2: (ต่อ) มาตรการป้องกันและแก้ไขผลกระทบสิ่งแวดล้อมในระยะดำเนินการ

ผลกระทบสิ่งแวดล้อม	มาตรการป้องกันและแก้ไขผลกระทบสิ่งแวดล้อม	สถานที่ดำเนินการ	ระยะเวลาดำเนินการ	งบประมาณ	ผู้รับผิดชอบ
1.1 สภาพภูมิประเทศ (ต่อ)	6. ให้จัดทำป้ายแสดงขอบเขตพื้นที่โครงการและขอบเขตการทำเหมือง บริเวณโครงการเพื่อให้ง่ายต่อการตรวจสอบพื้นที่และการปฏิบัติงานบริเวณโครงการ พร้อมทั้งจัดทำป้ายแสดงข้อมูลเกี่ยวกับโครงการ ได้แก่ หมายเลขประทานบัตร เนื้อที่ ระยะเวลาการทำเหมือง และผู้รับผิดชอบ ไว้บริเวณด้านหน้าพื้นที่โครงการ หรือบริเวณที่สามารถพบเห็นได้ทั่วไป ให้แล้วเสร็จก่อนเปิดการทำเหมือง	- บริเวณพื้นที่โครงการ	- กำหนดให้แล้วเสร็จก่อนเริ่มทำเหมือง	-	- บจก.แร่สัมปันธ์
	7. ให้ดำเนินการฟื้นฟูสภาพพื้นที่ทำเหมืองบริเวณที่ผ่านการทำเหมืองแร่ตามรายละเอียดในการฟื้นฟูสภาพพื้นที่จากการทำเหมืองของโครงการอย่างเคร่งครัด พร้อมทั้งรายงานผลการดำเนินงานให้สำนักงานนโยบายและแผนทรัพยากรธรรมชาติและสิ่งแวดล้อม และกรมอุตสาหกรรมพื้นฐานและการเหมืองแร่ทราบทุกปี นับจากวันที่ได้รับอนุญาตประทานบัตร	- บริเวณพื้นที่โครงการ	- ตลอดอายุประทานบัตร	ตามแผนฟื้นฟูพื้นที่ภายหลังการทำเหมือง	- บจก.แร่สัมปันธ์
1.2 คุณภาพอากาศ					
1.2.1 บริเวณพื้นที่ทำเหมือง	1. การเจาะระเบิดจะต้องติดตั้งเครื่องมือดูดฝุ่นที่บริเวณหัวเจาะ พร้อมทั้งมีถังพักฝุ่นเพื่อป้องกันการฟุ้งกระจายของฝุ่นละอองในบรรยากาศ	- เครื่องจักรและอุปกรณ์	- ตลอดอายุประทานบัตร	-	- บจก.แร่สัมปันธ์
	2. ให้ดำเนินการเก็บกวาดเศษหินบริเวณด้านบนของหน้าระเบิดทุกครั้งก่อนการระเบิดหน้าเหมือง	- บริเวณพื้นที่โครงการ	- ตลอดอายุประทานบัตร	-	- บจก.แร่สัมปันธ์
	3. จัดให้มีการฉีดพรมน้ำบริเวณหน้าเหมืองของโครงการอย่างสม่ำเสมอ เพื่อลดฝุ่นละออง	- บริเวณพื้นที่โครงการ	- ตลอดอายุประทานบัตร	-	- บจก.แร่สัมปันธ์

ลงนาม




(นายสนา เขาวนปรีชา, นายสุรพันธ์ เขาวนปรีชา)
กรรมการผู้จัดการ บริษัท แร่สัมปันธ์ จำกัด

วันที่ 8 มีนาคม 2561




ลงนาม



(นายดิเรก รัตนวิชัย)

กรรมการผู้จัดการ บริษัท ท็อป-คลาส คอนซัลแตนท์ จำกัด

วันที่ 8 มีนาคม 2561



รับรองจำนวนหน้า 5/66

ตารางที่ 2: (ต่อ) มาตรการป้องกันและแก้ไขผลกระทบสิ่งแวดล้อมในระยะดำเนินการ

ผลกระทบสิ่งแวดล้อม	มาตรการป้องกันและแก้ไขผลกระทบสิ่งแวดล้อม	สถานที่ดำเนินการ	ระยะเวลาดำเนินการ	งบประมาณ	ผู้รับผิดชอบ
1.2.1 บริเวณพื้นที่ทำเหมือง (ต่อ)	4. ให้มีรถบรรทุกน้ำคอยฉีดพรมน้ำที่บริเวณหน้าเหมือง เส้นทางลำเลียงขนส่งแร่ บริเวณพื้นที่โรงโม่หิน และลานกองแร่ให้ชุ่มชื้นอยู่เสมอ เพื่อป้องกันและลด การฟุ้งกระจายของฝุ่นละออง และให้จัดทำบันทึกปริมาณการใช้น้ำเป็น รายวัน	- บริเวณพื้นที่โครงการ	- ตลอดอายุประทานบัตร	-	- บจก.แร่สัมพันธ์
	5. ให้ดูแลรักษาไม้ยืนต้นในบริเวณพื้นที่แนวกันเขตไม่ทำเหมือง และบริเวณ แนวคันทำนบดินที่ได้สร้างไว้แล้ว เพื่อใช้เป็นแนวกรองฝุ่นซึ่งสามารถลดการ ฟุ้งกระจายของฝุ่นละอองไม่ให้ออกสู่ภายนอกได้ระดับหนึ่ง	- บริเวณแนวกันเขต ไม่ทำเหมือง และแนว คันทำนบดิน	- ตลอดอายุประทานบัตร	-	- บจก.แร่สัมพันธ์
	6. ให้ดูแลรักษาไม้ยืนต้นโตเร็วที่ปลูกไว้บริเวณโดยรอบพื้นที่โครงการ เพื่อเป็น ตัวกรองฝุ่นละอองจากพื้นที่ทำเหมืองและลดผลกระทบต่อนพื้นที่ข้างเคียง	- บริเวณพื้นที่โครงการ	- ตลอดอายุประทานบัตร	-	- บจก.แร่สัมพันธ์
1.2.2 บริเวณโรงแต่งแร่	1. ให้ทำการฉีดสเปรย์น้ำบริเวณโรงแต่งแร่อย่างสม่ำเสมอ เพื่อป้องกันการฟุ้ง กระจายของฝุ่นละออง	- บริเวณโรงแต่งแร่ของ โครงการ	- ตลอดอายุประทานบัตร	-	- บจก.แร่สัมพันธ์
	2. ให้ทำความสะอาดเครื่องจักร เพื่อป้องกันการสะสมตัวของฝุ่น และตรวจ ตราซ่อมแซมส่วนที่ชำรุดสึกหรอของโรงแต่งแร่ รวมทั้งอุปกรณ์ต่างๆ อย่าง สม่ำเสมอ	- เครื่องจักรและอุปกรณ์	- ตลอดอายุประทานบัตร	-	- บจก.แร่สัมพันธ์
	3. ให้มีการดูแลบำรุงรักษาและใช้ระบบป้องกันและลดผลกระทบสิ่งแวดล้อม ในขณะที่ทำการผลิตแร่อย่างสม่ำเสมอ โดยเฉพาะระบบป้องกันและลดการ แพร่กระจายของฝุ่นละออง ตามประกาศกรมอุตสาหกรรมพื้นฐานและการ เหมืองแร่ เรื่อง ให้โรงโม่ บด หรือย่อยหินให้มีระบบป้องกันผลกระทบ สิ่งแวดล้อม ลงวันที่ 12 มกราคม 2548 ให้ครบถ้วนและมีประสิทธิภาพ	- บริเวณโรงแต่งแร่	- ตลอดอายุประทานบัตร	-	- บจก.แร่สัมพันธ์

ลงนาม

Th... Ph...

(นายธนา เขาวนปรีชา, นายสุรพันธ์ เขาวนปรีชา)
กรรมการผู้จัดการ บริษัท แร่สัมพันธ์ จำกัด

วันที่ 8 มีนาคม 2561




ลงนาม

Signature

(นายดิเรก รัตนวิชัย)

กรรมการผู้จัดการ บริษัท ท็อป-คลาส คอนซัลแตนท์ จำกัด

วันที่ 8 มีนาคม 2561



รับรองจำนวนหน้า 6/66

ตารางที่ 2: (ต่อ) มาตรการป้องกันและแก้ไขผลกระทบสิ่งแวดล้อมในระยะดำเนินการ

ผลกระทบสิ่งแวดล้อม	มาตรการป้องกันและแก้ไขผลกระทบสิ่งแวดล้อม	สถานที่ดำเนินการ	ระยะเวลาดำเนินการ	งบประมาณ	ผู้รับผิดชอบ
1.2.3 บริเวณเส้นทางขนส่งแร่	1. ให้ดำเนินการปรับปรุงถนนดินบดอัดแน่นให้เป็นเส้นทางขนส่งแร่ เข้า-ออก พื้นที่โครงการ สายบ้านมะขาม-บ้านท่าแร่ ระยะทางประมาณ 2 กิโลเมตร เป็นถนนลาดยาง ให้แล้วเสร็จก่อนการได้รับอนุญาตประทานบัตร พร้อมทั้งดูแลรักษาสภาพเส้นทางให้อยู่ในสภาพใช้งานได้ดียู่เสมอ	- บริเวณเส้นทางขนส่งแร่	- ตลอดอายุประทานบัตร	-	- บจก.แร่สัมพันธ์
	2. ให้กำหนดความเร็วของการขับเคลื่อนรถบรรทุก จากพื้นที่โครงการถึงทางหลวงหมายเลข 401 และผ่านชุมชนให้ใช้ความเร็วไม่เกิน 25 กิโลเมตรต่อชั่วโมง ทั้งรถในสภาพที่มีการบรรทุกแร่และรถเปล่า สำหรับความเร็วบนทางหลวงให้เป็นไปตามข้อกำหนดของกรมทางหลวง	- รถขนส่งแร่ของโครงการทุกคัน	- ตลอดอายุประทานบัตร	-	- บจก.แร่สัมพันธ์
	3. จัดให้มีรถบรรทุกน้ำฉีดพรมน้ำบริเวณเส้นทางขนส่งแร่จากพื้นที่โครงการถึงทางหลวงหมายเลข 401 ซึ่งจากข้อเสนอแนะของ US.EPA. 1976 ประมาณไว้ว่าการฉีดพรมน้ำบนถนนให้มีความชื้น จะสามารถลดปริมาณฝุ่นได้มากกว่าร้อยละ 50 ซึ่งจำนวนครั้งของการฉีดพรมน้ำจะต้องพิจารณาจากสภาพอากาศและฤดูกาล เช่น ในช่วงฤดูร้อนและฤดูหนาว ควรฉีดพรมน้ำประมาณ 3-4 ครั้งต่อวัน ส่วนในช่วงฤดูฝนควรฉีดพรมเพียงวันละ 1-2 ครั้งหรือไม่จำเป็นต้องทำการฉีดพรมน้ำหากมีฝนตกอยู่โดยให้ใช้น้ำจากบ่อดักตะกอนและป้อนน้ำของโครงการ	- บริเวณเส้นทางขนส่งแร่	- ตลอดอายุประทานบัตร	-	- บจก.แร่สัมพันธ์
	4. ให้ล้างทำความสะอาดรถบรรทุกแร่บ้างเป็นระยะๆ อย่างสม่ำเสมอ เพื่อป้องกันและลดการฟุ้งกระจายและฝุ่นละอองที่เกาะติดกับรถ	- รถขนส่งแร่ของโครงการทุกคัน	- ตลอดอายุประทานบัตร	-	- บจก.แร่สัมพันธ์
	5. การขนส่งแร่ออกสู่เส้นทางสาธารณะทุกครั้ง จะต้องใช้ผ้าใบคลุมรถบรรทุก เพื่อป้องกันการรบกวนของแร่ และการฟุ้งกระจายของฝุ่นแร่	- รถขนส่งแร่ของโครงการทุกคัน	- ตลอดอายุประทานบัตร	-	- บจก.แร่สัมพันธ์

ลงนาม

[Signature]

(นายธนา เชาวน์ปรีชา, นายสุรพันธ์ เชาวน์ปรีชา)

กรรมการผู้จัดการ บริษัท แร่สัมพันธ์ จำกัด

วันที่ 8 มีนาคม 2561



ลงนาม

[Signature]

(นายติเรก รัตนวิทย์)

กรรมการผู้จัดการ บริษัท ทอพ-คลาส คอนซัลแตนท์ จำกัด

วันที่ 8 มีนาคม 2561



รับรองจำนวนหน้า 7/66

ตารางที่ 2: (ต่อ) มาตรการป้องกันและแก้ไขผลกระทบสิ่งแวดล้อมในระยะดำเนินการ

ผลกระทบสิ่งแวดล้อม	มาตรการป้องกันและแก้ไขผลกระทบสิ่งแวดล้อม	สถานที่ดำเนินการ	ระยะเวลาดำเนินการ	งบประมาณ	ผู้รับผิดชอบ
1.2.3 บริเวณเส้นทางขนส่งแร่ (ต่อ)	6. ให้ปลูกต้นไม้บริเวณริมเส้นทางขนส่งแร่เพิ่มเติมในส่วนที่สามารถดำเนินการได้ รวมทั้งดูแลรักษาต้นไม้เดิมที่มีอยู่ให้เจริญงอกงาม ถ้ามีต้นไม้ตายให้ทำการปลูกซ่อมแซมทันที เนื่องจากต้นไม้ไม่สามารถลดและป้องกันการฟุ้งกระจายของฝุ่นละอองได้	- บริเวณเส้นทางขนส่งแร่	- ตลอดอายุประทานบัตร	-	- บจก. แร่สัมพันธ์
	7. ให้ดูแลรักษาไม่ย่นคันไถเรียบบริเวณแนวเส้นทางขนส่งแร่ เพื่อเป็นตัวกรองฝุ่นละอองและลดผลกระทบต่อน้ำที่ข้างเคียง	- บริเวณเส้นทางขนส่งแร่	- ตลอดอายุประทานบัตร	-	- บจก. แร่สัมพันธ์
	8. ให้ดูแลรักษาและปรับปรุงซ่อมแซมสภาพเส้นทางขนส่งแร่ ให้อยู่ในสภาพพร้อมใช้งานและปรับปรุงผิวจราจรโดยการบดอัดแน่น เพื่อลดการฟุ้งกระจายของฝุ่นละออง	- บริเวณเส้นทางขนส่งแร่	- ตลอดอายุประทานบัตร	-	- บจก. แร่สัมพันธ์
	9. หากได้รับร้องเรียนจากจากราษฎรที่อาศัยอยู่ในบริเวณใกล้เคียงว่าได้รับความเดือดร้อนรำคาญ หรือสาธารณสมบัติได้รับความเสียหาย จะต้องยุติกิจกรรมนั้นๆ แล้วแก้ไขเหตุแห่งความเดือดร้อนรำคาญนั้นให้เสร็จสิ้นก่อนจะดำเนินการต่อไป	- บริเวณชุมชนใกล้เคียง พื้นที่โครงการ	- ตลอดอายุประทานบัตร	-	- บจก. แร่สัมพันธ์
1.3 ระดับเสียง	1. กำหนดให้มีการทำเหมืองและกิจกรรมที่เกี่ยวข้อง เฉพาะในเวลากลางวัน คือ เวลา 08.00-17.00 น. เท่านั้น จะไม่มีกิจกรรมใดๆ ในเวลากลางคืน ช่วงเวลา 18.00-07.00 น. ซึ่งเป็นเวลาพักผ่อนของประชาชนที่อาศัยอยู่บริเวณใกล้เคียง	- บริเวณพื้นที่โครงการ	- ตลอดอายุประทานบัตร	-	- บจก. แร่สัมพันธ์
	2. ให้ทำการตรวจสภาพ ซ่อมแซม และดูแลรักษาเครื่องจักรอุปกรณ์ต่างๆ ให้มีสภาพที่สมบูรณ์ และสามารถใช้งานได้ติดตามสภาพปกติ ทั้งนี้ เพื่อลดเสียงจากเครื่องจักรขณะทำงาน	- เครื่องจักรและอุปกรณ์	- ตลอดอายุประทานบัตร	-	- บจก. แร่สัมพันธ์

ลงนาม Thana Preecha
(นายธนา เชวณปรีชา, นายสุรพันธ์ เชวณปรีชา)
กรรมการผู้จัดการ บริษัท แร่สัมพันธ์ จำกัด
วันที่ 8 มีนาคม 2561



ลงนาม Witawat
(นายดิเรก รัตนวิชัย)
กรรมการผู้จัดการ บริษัท ทอพ-คลาส คอนซัลแตนท์ จำกัด
วันที่ 8 มีนาคม 2561



รับรองจำนวนหน้า 8/66

ตารางที่ 2: (ต่อ) มาตรการป้องกันและแก้ไขผลกระทบสิ่งแวดล้อมในระยะดำเนินการ

ผลกระทบสิ่งแวดล้อม	มาตรการป้องกันและแก้ไขผลกระทบสิ่งแวดล้อม	สถานที่ดำเนินการ	ระยะเวลาดำเนินการ	งบประมาณ	ผู้รับผิดชอบ
1.3 ระดับเสียง (ต่อ)	3. ให้จัดเตรียมอุปกรณ์ป้องกันอันตรายส่วนบุคคลที่เหมาะสม เช่น ที่อุดหู (Ear Plugs) หรือที่ครอบหู (Ear Muffs) ก็สามารถช่วยป้องกันผลกระทบด้านเสียงให้กับพนักงานที่ทำงานในบริเวณที่มีเสียงดัง รวมทั้งมีการสับเปลี่ยนหน้าที่พนักงานเพื่อไม่ให้ทำงานในที่ที่มีเสียงดังมากเกินไปเป็นเวลานาน	- พนักงานของโครงการทุกคน	- ตลอดอายุประทานบัตร	-	- บจก.แร่มพ์พันธ์
	4. ให้ปลูกไม้ยืนต้นโตเร็ว เช่น ประดู่ป่า มะกล่ำต้น ตะแบก และจิวป่า เป็นต้น หรือพันธุ์ไม้ท้องถิ่น และพันธุ์ไม้ที่เป็นอาหารสัตว์ป่าและนก เช่น เพกา หว้า ตะขบ มะเดื่อปล้อง และข่อยเถื่อน เป็นต้น รอบๆ พื้นที่โครงการ โดยเฉพาะอย่างยิ่งบริเวณพื้นที่แนวเวนเขตไม่ทำเหมืองในระยะ 50 เมตร จากทางน้ำสาธารณะและทางสาธารณะประโยชน์ ทางทิศเหนือและทิศใต้ของโครงการ เพื่อให้ต้นไม้ช่วยดูดกลืนเสียงที่เกิดขึ้นไม่ให้ออกไปรบกวนภายนอก	- บริเวณพื้นที่โครงการ	- ตลอดอายุประทานบัตร	-	- บจก.แร่มพ์พันธ์
1.4 การใช้วัตถุระเบิด	1. ให้มีวิศวกรหรือผู้เชี่ยวชาญที่ผ่านการอบรมด้านการใช้วัตถุระเบิด เป็นผู้ควบคุมการใช้วัตถุระเบิด เพื่อให้การระเบิดเป็นไปตามหลักวิชาการ และก่อให้เกิดผลกระทบน้อยที่สุด อีกทั้งจะเป็นการใช้วัตถุระเบิดได้อย่างมีประสิทธิภาพ ประหยัดและปลอดภัย	- บริเวณพื้นที่ทำเหมือง	- ตลอดอายุประทานบัตร	-	- บจก.แร่มพ์พันธ์
	2. การระเบิดเพื่อผลิตแร่ของโครงการ จะทำการระเบิดวันละ 1 ครั้ง ระหว่างเวลา 16.00-17.00 น. โดยก่อนและหลังการระเบิดจะต้องจัดให้มีป้ายเตือนอันตรายจากการระเบิด และให้สัญญาณธงแดงเตือน พร้อมสัญญาณเสียงที่สามารถได้ยินชัดเจนในรัศมีไม่น้อยกว่า 500 เมตร	- บริเวณพื้นที่โครงการ	- ตลอดอายุประทานบัตร	-	- บจก.แร่มพ์พันธ์
	3. กำหนดให้มีการใช้วัตถุระเบิดในแต่ละครั้งไม่เกิน 99 กิโลกรัมต่อจังหวัดถ่วง	- บริเวณพื้นที่ทำเหมือง	- ตลอดอายุประทานบัตร	-	- บจก.แร่มพ์พันธ์

ลงนาม _____

(นายธนา เขาวนปรีชา, นายสุรพันธ์ เขาวนปรีชา)
กรรมการผู้จัดการ บริษัท แร่สัมพ์พันธ์ จำกัด

วันที่ 8 มีนาคม 2561



ลงนาม _____

(นายดิเรก รัตนวิชัย)

กรรมการผู้จัดการ บริษัท ทอพ-คลาส คอนซัลแตนท์ จำกัด

วันที่ 8 มีนาคม 2561



รับรองจำนวนหน้า 9/66

ตารางที่ 2: (ต่อ) มาตรการป้องกันและแก้ไขผลกระทบสิ่งแวดล้อมในระยะดำเนินการ

ผลกระทบสิ่งแวดล้อม	มาตรการป้องกันและแก้ไขผลกระทบสิ่งแวดล้อม	สถานที่ดำเนินการ	ระยะเวลาดำเนินการ	งบประมาณ	ผู้รับผิดชอบ
1.4 การใช้วัตถุระเบิด (ต่อ)	4. ในการระเบิดแต่ละครั้งต้องมีการควบคุมทิศทางของการระเบิดให้มีทิศทางตรงข้ามกับที่ทำกินหรือที่อยู่อาศัยของราษฎร	- บริเวณพื้นที่ทำเหมือง	- ตลอดอายุประทานบัตร	-	- บจก.แร่มั่นพันธ์
	5. ให้ติดป้ายเตือนเขตการใช้วัตถุระเบิด พร้อมเวลาในการระเบิดบริเวณเส้นทางใกล้เคียงพื้นที่โครงการ และบริเวณที่อาจได้รับผลกระทบจากการใช้วัตถุระเบิด	- บริเวณพื้นที่โครงการ	- ตลอดอายุประทานบัตร	-	- บจก.แร่มั่นพันธ์
1.5 อุทกวิทยาและคุณภาพน้ำ	1. ให้เดินหน้าเหมืองให้มีลักษณะเป็นขั้นบันไดเพื่อลดความแรงของน้ำฝนไหลบ่าบริเวณหน้าเหมือง และบริเวณใดที่ไม่เกี่ยวข้องกับการทำเหมืองและกิจกรรมเกี่ยวเนื่องให้รักษาสภาพพื้นที่เดิมไว้ให้ได้มากที่สุด	- บริเวณพื้นที่ทำเหมือง	- ตลอดอายุประทานบัตร	-	- บจก.แร่มั่นพันธ์
	2. ในการดำเนินกิจกรรมต่างๆ จะต้องไม่กระทำในช่วงที่ฝนตกชุกหรือหลังฝนตกใหม่ เพื่อป้องกันการชะล้างและลดอุบัติเหตุ	- บริเวณพื้นที่โครงการ	- ตลอดอายุประทานบัตร	-	- บจก.แร่มั่นพันธ์
	3. ให้ปลูกไม้ยืนต้นโตเร็ว เช่น ประดู่ป่า มะกล่ำต้น ตะแบก และจิวป่า เป็นต้น หรือพันธุ์ไม้ท้องถิ่น และพันธุ์ไม้ที่เป็นอาหารสัตว์ป่าและนก เช่น เพกา หว้า ตะขบ มะเดื่อปล้อง และยอเถื่อน เป็นต้น และพืชคลุมดิน เช่น หญ้าแฝก พืชตระกูลถั่วเพิ่มเติมบริเวณพื้นที่ว่าง และบริเวณไหล่ชันที่เก็บกองเปลือกดินเศษหิน	- บริเวณพื้นที่โครงการ	- ตลอดอายุประทานบัตร	-	- บจก.แร่มั่นพันธ์
	4. ในระหว่างการทำเหมืองหากพบว่ามีปริมาณตะกอนในบ่อรับน้ำของโครงการมากกว่า 50 เปอร์เซ็นต์ โดยปริมาตรของบ่อ ต้องรับทำการขุดลอกตะกอนดินทราย เพื่อให้มีการรองรับน้ำ และระบายน้ำอย่างมีประสิทธิภาพ	- บริเวณพื้นที่โครงการ	- ตลอดอายุประทานบัตร	-	- บจก.แร่มั่นพันธ์

ลงนาม

Tha...e

(นายธนา เชาวน์ปรีชา, นายสุรพันธ์ เชาวน์ปรีชา)

กรรมการผู้จัดการ บริษัท แร่มั่นพันธ์ จำกัด

วันที่ 8 มีนาคม 2561




ลงนาม

am

(นายดิเรก รัตนวิเศษ)

กรรมการผู้จัดการ บริษัท ท็อป-คลาส คอนซัลแตนท์ จำกัด

วันที่ 8 มีนาคม 2561



รับรองจำนวนหน้า 10/66

ตารางที่ 2: (ต่อ) มาตรการป้องกันและแก้ไขผลกระทบสิ่งแวดล้อมในระยะดำเนินการ

ผลกระทบสิ่งแวดล้อม	มาตรการป้องกันและแก้ไขผลกระทบสิ่งแวดล้อม	สถานที่ดำเนินการ	ระยะเวลาดำเนินการ	งบประมาณ	ผู้รับผิดชอบ
1.6 ปฐพีวิทยา หลุมยุบ และแผ่นดินไหว	1. ให้ดำเนินการตามแผนผังการทำเหมืองที่ได้ออกแบบไว้ โดยมีการกำหนดตำแหน่งและขอบเขตที่จะใช้เป็นที่ทำเหมืองไว้ให้ชัดเจน และพยายามรักษาสภาพพื้นที่เดิมไว้ให้มากที่สุด หรือเปลี่ยนแปลงให้น้อยที่สุดเท่าที่จำเป็น	- บริเวณพื้นที่โครงการ	- ตลอดอายุประทานบัตร	-	- บจก.แร่มั่นพันธ์
	2. ให้ปลูกไม้ยืนต้นโตเร็ว เช่น ประดู่ป่า มะกล่ำต้น ตะแบก และจิวป่า เป็นต้น หรือพันธุ์ไม้ท้องถิ่น และพันธุ์ไม้ที่เป็นอาหารสัตว์ป่าและนก เช่น เพกา หว้า ตะขบ มะเดื่อปล้อง และยอเถื่อน เป็นต้น และพืชคลุมดิน เช่น หญ้าแฝก พืชตระกูลถั่ว ในบริเวณที่เอื้ออำนวยต่อการปลูก ได้แก่ บริเวณไหล่ชันที่เก็บกองเปลือกหิน เศษหิน บริเวณแนวคันทำนบดิน บ่อตกตะกอน และบริเวณพื้นที่ว่างเปล่าที่ไม่มีการใช้ประโยชน์ พร้อมปลูกไม้พุ่มแซมระหว่างไม้ยืนต้นดังกล่าว เพื่อให้ต้นไม้ช่วยยึดเกาะหน้าดินและลดการชะล้างพังทลายของดิน ทั้งนี้ ถ้าไม้ที่นำมาปลูกจะต้องมีอายุมากกว่า 1 ปี	- บริเวณพื้นที่โครงการ	- ตลอดอายุประทานบัตร	-	- บจก.แร่มั่นพันธ์
	3. ให้ตรวจสอบเสถียรภาพบริเวณหน้าเหมืองให้มีความมั่นคงแข็งแรง และปลอดภัยอยู่เสมอ เพื่อป้องกันการชะล้างพังทลายของหน้าดินโดยฝน	- บริเวณพื้นที่ทำเหมือง	- ตลอดอายุประทานบัตร	-	- บจก.แร่มั่นพันธ์
	4. ให้มีการสำรวจธรณีวิทยาพื้นผิวบริเวณหน้าเหมือง เพื่อดูโครงสร้างทางด้านธรณีวิทยา เช่น รอยเลื่อน (Fault) รอยแตก (Joint) ของชั้นหิน เพื่อดูลักษณะว่าพื้นที่ใดมีความเสี่ยงในการเกิดโพรงหรือหลุมยุบบริเวณหน้าเหมือง	- บริเวณพื้นที่ทำเหมือง	- ตลอดอายุประทานบัตร	-	- บจก.แร่มั่นพันธ์

ลงนาม

Thana Chuanpricha

(นายธนา เชาวนปริชา, นายสุรพันธ์ เชาวนปริชา)

กรรมการผู้จัดการ บริษัท แร่มั่นพันธ์ จำกัด

วันที่ 8 มีนาคม 2561



ลงนาม

Titikarn Rattanawichit

(นายติเรก รัตนวิชัย)

กรรมการผู้จัดการ บริษัท ทอท-คลาส คอนซัลแตนท์ จำกัด

วันที่ 8 มีนาคม 2561



รับรองจำนวนหน้า 11/66

ตารางที่ 2: (ต่อ) มาตรการป้องกันและแก้ไขผลกระทบสิ่งแวดล้อมในระยะดำเนินการ

ผลกระทบสิ่งแวดล้อม	มาตรการป้องกันและแก้ไขผลกระทบสิ่งแวดล้อม	สถานที่ดำเนินการ	ระยะเวลาดำเนินการ	งบประมาณ	ผู้รับผิดชอบ
1.6 ปฐพีวิทยา หลุมยุบ และแผ่นดินไหว (ต่อ)	5. ให้ใช้วิธีการสำรวจทางธรณีฟิสิกส์ โดยวิธี Resistivity Survey ร่วมกับเครื่องมือในการสำรวจทางธรณีวิทยาฟิสิกส์อื่นๆ มาใช้ในการสำรวจพื้นที่หน้าเหมืองก่อนการทำเหมืองสวางหน้า ว่าพื้นที่ใดมีความเสี่ยงในการเกิดหลุมยุบหรือไม่ ซึ่งหากพบหลุม โพรง จะมีการบันทึกข้อมูลไว้เพื่อเพิ่มความระมัดระวังในขณะดำเนินการทำเหมือง	- บริเวณพื้นที่ทำเหมือง	- ตลอดอายุประทานบัตร	-	- บจก.แร่มั่นพันธ์
	6. ระหว่างดำเนินการทำเหมือง หากเกิดลักษณะของเสี่ยงก่อกังวาน ให้หยุดการทำเหมืองโดยทันที และแจ้งหน่วยงานที่รับผิดชอบของทรัพยากรธรณี และกระทรวงทรัพยากรธรรมชาติและสิ่งแวดล้อมจังหวัด เพื่อให้ตรวจสอบสภาพพื้นที่และสภาพทางธรณีฟิสิกส์เกี่ยวกับการเกิดโพรง ถ้ำ หรือหลุมยุบ	- บริเวณพื้นที่ทำเหมือง	- ตลอดอายุประทานบัตร	-	- บจก.แร่มั่นพันธ์
	7. บริเวณใดวิศวกรดำเนินการตรวจสอบแล้วพบว่าไม่ปลอดภัยในการทำเหมือง ให้ดำเนินการกันเขตพื้นที่อันตราย โดยทำรั้วกันพื้นที่รอบทิศ ติดป้ายประกาศเตือนภัยตามแบบประกาศเตือนภัยหลุมยุบของกรมทรัพยากรธรณี หรือป้ายเตือนชนิดอื่นๆ ที่มองเห็นได้ชัดเจนในระยะไม่ต่ำกว่า 50 เมตร อย่างน้อย 4 ด้าน พร้อมทั้งแจ้งเตือนห้ามผู้ที่ไม่เกี่ยวข้อง หรือเครื่องจักรที่มีน้ำหนักมากเข้าพื้นที่เสี่ยงภัยหลุมยุบ	- บริเวณพื้นที่ทำเหมือง	- ตลอดอายุประทานบัตร	-	- บจก.แร่มั่นพันธ์
	8. ดำเนินการทำเหมืองในพื้นที่ เมื่อผลการตรวจสอบไม่พบลักษณะของถ้ำ โพรง หรือหลุมยุบ หรือเมื่อมีการกำหนดมาตรการทางวิชาการที่เหมาะสม และเกิดความปลอดภัยจากหลุมยุบ	- บริเวณพื้นที่ทำเหมือง	- ตลอดอายุประทานบัตร	-	- บจก.แร่มั่นพันธ์
	9. ให้เฝ้าระวังและติดตามสถานการณ์แผ่นดินไหวที่เกิดขึ้น เพื่อเตรียมความพร้อมในการรับมือ และรองรับสถานการณ์ที่อาจเกิดขึ้น	- บริเวณพื้นที่ทำเหมือง	- ตลอดอายุประทานบัตร	-	- บจก.แร่มั่นพันธ์

ลงนาม

(นายธนา เชาวน์ปรีชา, นายสุรพันธ์ เชาวน์ปรีชา)
กรรมการผู้จัดการ บริษัท แร่มั่นพันธ์ จำกัด

วันที่ 8 มีนาคม 2561



ลงนาม

(นายติเรก รัตนวิชัย)

กรรมการผู้จัดการ บริษัท ทอพ-คลาส คอนซัลแตนท์ จำกัด

วันที่ 8 มีนาคม 2561



บริษัท ทอพ-คลาส คอนซัลแตนท์ จำกัด
TOP-CLASS CONSULTANT CO., LTD.

รับรองจำนวนหน้า 12/66

ตารางที่ 2: (ต่อ) มาตรการป้องกันและแก้ไขผลกระทบสิ่งแวดล้อมในระยะดำเนินการ

ผลกระทบสิ่งแวดล้อม	มาตรการป้องกันและแก้ไขผลกระทบสิ่งแวดล้อม	สถานที่ดำเนินการ	ระยะเวลาดำเนินการ	งบประมาณ	ผู้รับผิดชอบ
1.6 ปฐพีวิทยา หลุมยุบ และแผ่นดินไหว (ต่อ)	10. ต้องไม่ดำเนินกิจกรรมต่างๆ ในช่วงที่มีฝนตกชุกหรือฝนตกใหม่ๆ เพื่อหลีกเลี่ยงการกัดเซาะ และการชะล้างพังทลายของหน้าดินโดยน้ำฝน	- บริเวณพื้นที่โครงการ	- ตลอดอายุประทานบัตร	-	- บจก. แร่สัมปันธ์
2. ทรัพยากรสิ่งแวดล้อมทางชีวภาพ					
2.1 นิเวศวิทยานบก	1. ให้กำหนดขอบเขตพื้นที่ใช้ในการดำเนินการทำเหมือง โดยการแสดงสัญลักษณ์หรือป้ายให้เห็นอย่างชัดเจน โดยเฉพาะพื้นที่เว้นการทำเหมืองจากทางน้ำสาธารณะและทางสาธารณะประโยชน์ ทางทิศเหนือและทิศใต้ของโครงการ	- บริเวณพื้นที่โครงการ	- ตลอดอายุประทานบัตร	-	- บจก. แร่สัมปันธ์
	2. ให้ทำการฟื้นฟูสภาพพื้นที่ที่ผ่านการทำเหมืองไปแล้ว โดยการปลูกพืชคลุมดิน เช่น หญ้าแฝก พืชตระกูลถั่ว และไม้ยืนต้นโตเร็ว เช่น ประดู่ป่า มะกล่ำต้น ตะแบก และจิวป่า เป็นต้น หรือพันธุ์ไม้ท้องถิ่น และพันธุ์ไม้ที่เป็นอาหารสัตว์ป่าและนก เช่น เพกา หว้า ตะขบ มะเดื่อปล้อง และยอเถื่อน เป็นต้น ให้มีทรงพุ่ม 3 เรือนยอด และมีการปลูกไม้พุ่มแซมระหว่างไม้ยืนต้น บริเวณพื้นที่โครงการ โดยปลูกลักษณะเป็นแถวแบบสลับฟันปลา จำนวน 2 แถว ระยะห่างระหว่างต้นและแถว 2x2 เมตร และบำรุงรักษาต้นไม้ที่ปลูกไปแล้ว ในช่วงที่ผ่านมาให้เจริญงอกงามอยู่เสมอ ซึ่งหากพบว่ามีต้นไม้ตายให้ทำการปลูกทดแทน	- บริเวณพื้นที่โครงการ	- ตลอดอายุประทานบัตร	-	- บจก. แร่สัมปันธ์

ลงนาม

[Signature]

(นายธนา เชาวนปรีชา, นายสุรพันธ์ เชาวนปรีชา)

กรรมการผู้จัดการ บริษัท แร่สัมปันธ์ จำกัด

วันที่ 8 มีนาคม 2561



ลงนาม

[Signature]

(นายดิเรก รัตนวิชัย)

กรรมการผู้จัดการ บริษัท ทอพ-คลาส คอนซัลแตนท์ จำกัด

วันที่ 8 มีนาคม 2561



รับรองจำนวนหน้า 13/66

ตารางที่ 2: (ต่อ) มาตรการป้องกันและแก้ไขผลกระทบสิ่งแวดล้อมในระยะดำเนินการ

ผลกระทบสิ่งแวดล้อม	มาตรการป้องกันและแก้ไขผลกระทบสิ่งแวดล้อม	สถานที่ดำเนินการ	ระยะเวลาดำเนินการ	งบประมาณ	ผู้รับผิดชอบ
2.1 นิเวศวิทยาบนบก (ต่อ)	3. ให้ความรู้และดูแลมิให้มีการจุดไฟเผาป่าหรือกระทำการใดๆ ที่อาจก่อให้เกิดไฟไหม้ป่าบริเวณพื้นที่โครงการและบริเวณใกล้เคียง เช่น การทิ้งกันบูหรื หรือการจุดไฟเพื่อประกอบอาหาร รวมถึงดูแลให้พนักงานปฏิบัติตามอย่างเคร่งครัด และหากพบเห็นไฟป่าในบริเวณใกล้เคียง ให้ช่วยกันดับไฟเสียแต่ต้น เพื่อมิให้ไฟขยายเป็นวงกว้างหากไฟรุนแรงไม่สามารถดับได้ ให้รีบแจ้งหน่วยงานที่เกี่ยวข้องเข้ามาดำเนินการช่วยเหลือโดยเร็ว	- บริเวณพื้นที่โครงการ	- ตลอดอายุประทานบัตร	-	- บจก.แร่มัสนันท์
	4. ให้ความรู้มิให้พนักงานหรือคนงานไม่ให้ลักลอบตัดต้นไม้ ลำต้นวัดผ่ารวมทั้งไซ และตัวอ่อนของสัตว์ป่าในขอบเขตพื้นที่โครงการ และพื้นที่ป่าไม้ในบริเวณใกล้เคียงอย่างเด็ดขาด	- บริเวณพื้นที่โครงการ	- ตลอดอายุประทานบัตร	-	- บจก.แร่มัสนันท์
	5. ให้ปฏิบัติตามมาตรการป้องกันและแก้ไขผลกระทบด้านอุทกวิทยา และคุณภาพน้ำเพื่อป้องกันการชะล้างมูลดินไม่ให้ออกสู่ภายนอกอย่างเคร่งครัด	- บริเวณพื้นที่โครงการ	- ตลอดอายุประทานบัตร	-	- บจก.แร่มัสนันท์
	6. ให้มีการประชาสัมพันธ์ให้ความรู้ด้านทรัพยากรป่าไม้และสัตว์ป่าต่อประชาชนที่อยู่อาศัยในบริเวณใกล้เคียง เพื่อสร้างความตระหนักถึงคุณค่า และเกิดความหวงแหนในทรัพยากรป่าไม้และสัตว์ป่า เช่น ความรู้เกี่ยวกับระเบียบ ข้อบังคับ กฎหมาย และพระราชบัญญัติที่บังคับใช้ต่างๆ รวมถึงการทำความเข้าใจเกี่ยวกับบทลงโทษผู้กระทำความผิดต่อระเบียบข้อบังคับดังกล่าว	- ประชาชนบริเวณใกล้เคียงพื้นที่โครงการ	- ตลอดอายุประทานบัตร	-	- บจก.แร่มัสนันท์

ลงนาม
 (นายธนา เขาวนปรีชา, นายสุรพันธ์ เขาวนปรีชา)
 กรรมการผู้จัดการ บริษัท แร่มัสนันท์ จำกัด
 วันที่ 8 มีนาคม 2561



ลงนาม
 (นายดิเรก รัตนวิชัย)
 กรรมการผู้จัดการ บริษัท ทอพ-คลาส คอนซัลแตนท์ จำกัด
 วันที่ 8 มีนาคม 2561



รับรองจำนวนหน้า 14/66

ตารางที่ 2: (ต่อ) มาตรการป้องกันและแก้ไขผลกระทบสิ่งแวดล้อมในระยะดำเนินการ

ผลกระทบสิ่งแวดล้อม	มาตรการป้องกันและแก้ไขผลกระทบสิ่งแวดล้อม	สถานที่ดำเนินการ	ระยะเวลาดำเนินการ	งบประมาณ	ผู้รับผิดชอบ
2.2 นิเวศวิทยาทางน้ำ	- ให้ปฏิบัติเช่นเดียวกับมาตรการป้องกันผลกระทบด้านอุทกวิทยาและคุณภาพน้ำที่ได้เสนอไว้แล้วอย่างเคร่งครัด เพื่อป้องกันการชะล้างมูลดินทรายไม่ให้ไหลลงสู่แหล่งน้ำธรรมชาติที่อยู่ใกล้เคียง อันจะก่อให้เกิดปัญหาความขุ่นขึ้น ซึ่งไม่เหมาะสมสำหรับการเจริญเติบโตของสิ่งมีชีวิตที่อาศัยอยู่ในแหล่งน้ำ	- บริเวณพื้นที่โครงการ	- ตลอดอายุประทานบัตร	-	- บจก.แร่มสัมพันธ์
3. คุณค่าการใช้ประโยชน์ของมนุษย์					
3.1 การใช้ประโยชน์ที่ดิน	1. ให้เปิดทำเหมืองตามแผนผังที่กำหนดไว้อย่างเคร่งครัด บริเวณที่ไม่เกี่ยวข้องกับการทำเหมืองหรือไม่ได้ใช้ในการดำเนินกิจกรรมจะต้องรักษาไว้ให้อยู่ในสภาพเดิมมากที่สุด	- บริเวณพื้นที่โครงการ	- ตลอดอายุประทานบัตร	-	- บจก.แร่มสัมพันธ์
	2. ให้ทำการฟื้นฟูสภาพพื้นที่ที่ผ่านการทำเหมืองไปแล้ว ให้สอดคล้องกับสภาพภูมิประเทศเดิมให้มากที่สุด โดยการปลูกพืชคลุมดิน เช่น หญ้าแฝก พืชตระกูลถั่ว และไม้ยืนต้นโตเร็ว เช่น ประดู่ป่า มะกล่ำต้น ตะแบก และจิวป่า เป็นต้น หรือพันธุ์ไม้ท้องถิ่น และพันธุ์ไม้ที่เป็นอาหารสัตว์ป่าและนก เช่น เพกา หว้า ตะขบ มะเดื่อปล้อง และยอเถื่อน เป็นต้น ซึ่งควรจะต้องคัดเลือกพันธุ์ไม้ที่สามารถเจริญเติบโตได้ดี เหมาะสมกับลักษณะภูมิประเทศและภูมิอากาศบริเวณพื้นที่โครงการ และบำรุงรักษาต้นไม้ที่ปลูกไปแล้วในช่วงที่ผ่านมาให้เจริญงอกงามอยู่เสมอ ซึ่งหากพบว่าไม้ต้นไม้นายให้ทำการปลูกทดแทน	- บริเวณพื้นที่โครงการ	- ตลอดอายุประทานบัตร	-	- บจก.แร่มสัมพันธ์
	3. โครงการต้องทำการปรับแต่งสภาพพื้นที่ที่ผ่านการทำเหมือง ให้มีความลาดชันที่เหมาะสม	- บริเวณพื้นที่โครงการ	- ตลอดอายุประทานบัตร	-	- บจก.แร่มสัมพันธ์

ลงนาม

(นายธนา เชาวนปรีชา, นายสุรพันธ์ เชาวนปรีชา)

กรรมการผู้จัดการ บริษัท แร่มสัมพันธ์ จำกัด

วันที่ 8 มีนาคม 2561



ลงนาม

(นายดิเรก รัตนวิชัย)

กรรมการผู้จัดการ บริษัท ทอพ-คลาส คอนซัลแตนท์ จำกัด

วันที่ 8 มีนาคม 2561



รับรองจำนวนหน้า 15/66

ตารางที่ 2: (ต่อ) มาตรการป้องกันและแก้ไขผลกระทบสิ่งแวดล้อมในระยะดำเนินการ

ผลกระทบสิ่งแวดล้อม	มาตรการป้องกันและแก้ไขผลกระทบสิ่งแวดล้อม	สถานที่ดำเนินการ	ระยะเวลาดำเนินการ	งบประมาณ	ผู้รับผิดชอบ
3.2 การเกษตรกรรม (ต่อ)	1. ให้ปฏิบัติตามมาตรการป้องกันและแก้ไขผลกระทบในด้านต่างๆ ที่อาจก่อให้เกิดความเสียหายต่อพื้นที่เกษตรกรรม ได้แก่ มาตรการป้องกันและแก้ไขผลกระทบด้านคุณภาพอากาศ การใช้วัตถุระเบิด การคมนาคม อุทกวิทยาและคุณภาพน้ำ เป็นต้น อย่างเคร่งครัด	- บริเวณพื้นที่โครงการ	- ตลอดอายุประทานบัตร	-	- บจก.แร่สัมพันธ์
	2. หากได้รับการร้องเรียนจากราษฎรที่อาศัยอยู่บริเวณใกล้เคียง หรือพื้นที่เกษตรกรรมอยู่ใกล้เคียงโครงการ ว่าได้รับความเดือดร้อนรำคาญจากการดำเนินโครงการ ได้รับความเสียหายจากกิจกรรมเหมืองแร่ และทางราชการได้ตรวจพบว่าไม่ปฏิบัติตามมาตรการป้องกันที่กำหนดไว้ เจ้าของโครงการจะต้องทำตามคำสั่งของทางราชการและแก้ไขเหตุแห่งความเดือดร้อนรำคาญให้เสร็จสิ้นก่อนที่จะดำเนินการต่อไป และต้องชดเชยค่าเสียหายต่อเจ้าของพื้นที่เกษตรกรรมตามความเสียหายที่เกิดขึ้นอย่างรวดเร็วและเป็นธรรม	- บริเวณพื้นที่เกษตรกรรมใกล้เคียงพื้นที่โครงการ	- ตลอดอายุประทานบัตร	ขึ้นอยู่กับความเสียหายที่เกิดขึ้น	- บจก.แร่สัมพันธ์
3.3 การคมนาคม	1. ให้ดำเนินการปรับปรุงถนนหินบดอัดแน่นที่ใช้เป็นเส้นทางขนส่งแร่ เข้า-ออกพื้นที่โครงการสายบ้านมะขาม-บ้านท่าแร่ ระยะทางประมาณ 2 กิโลเมตร เป็นถนนลาดยาง ให้แล้วเสร็จก่อนการได้รับอนุญาตประทานบัตร พร้อมทั้งดูแลรักษาสภาพเส้นทางให้อยู่ในสภาพใช้งานได้ดีอยู่เสมอ	- เส้นทางขนส่งแร่สายบ้านมะขาม-บ้านท่าแร่	- ตลอดอายุประทานบัตร	-	- บจก.แร่สัมพันธ์
	2. การบรรทุกแร่ ให้ตรวจสอบปริมาณแร่ที่ใส่ในรถบรรทุก ให้น้ำหนักไม่เกินพิกัดน้ำหนักที่กฎหมายกำหนด เพื่อป้องกันเส้นทางถนนชำรุด และป้องกันการเกิดอุบัติเหตุจากการบรรทุกเกินพิกัด และควบคุมความเร็วของรถ โดยเฉพาะช่วงถนนหินบดอัดแน่น และผ่านชุมชน จะต้องใช้ความเร็วไม่เกิน 25 กิโลเมตรต่อชั่วโมง สำหรับความเร็วบนทางหลวงให้เป็นไปตามข้อกำหนดของกรมทางหลวง	- รถบรรทุกแร่ของโครงการทุกคัน	- ตลอดอายุประทานบัตร	-	- บจก.แร่สัมพันธ์

ลงนาม

Th... 90...

(นายธนา เชาวน์ปรีชา, นายสุรพันธ์ เชาวน์ปรีชา)

กรรมการผู้จัดการ บริษัท แร่สัมพันธ์ จำกัด

วันที่ 8 มีนาคม 2561



ลงนาม

...

(นายดิเรก รัตนวิชัย)

กรรมการผู้จัดการ บริษัท ทอพ-คลาส คอนซัลแตนท์ จำกัด

วันที่ 8 มีนาคม 2561



บริษัท ทอพ-คลาส คอนซัลแตนท์ จำกัด
TOP-CLASS CONSULTANT CO., LTD.

รับรองจำนวนหน้า 16/66

ตารางที่ 2: (ต่อ) มาตรการป้องกันและแก้ไขผลกระทบสิ่งแวดล้อมในระยะดำเนินการ

ผลกระทบสิ่งแวดล้อม	มาตรการป้องกันและแก้ไขผลกระทบสิ่งแวดล้อม	สถานที่ดำเนินการ	ระยะเวลาดำเนินการ	งบประมาณ	ผู้รับผิดชอบ
3.3 การคมนาคม (ต่อ)	3. ให้จัดทำป้ายสัญญาณเตือน เช่น ป้ายเตือนให้ระวังและชะลอความเร็ว ป้ายสัญลักษณ์เพื่อแจ้งเตือนการควบคุมความเร็วของรถขนส่งแร่ โดยระบุ "ความเร็วไม่เกิน 25 กิโลเมตรต่อชั่วโมง" และสัญญาณไฟกระพริบบริเวณริมเส้นทางขนส่งแร่ เพื่อส่งเสริมความปลอดภัยและลดอุบัติเหตุต่างๆ ที่อาจเกิดขึ้นต่อประชาชนในชุมชนตลอดแนวเส้นทางขนส่งแร่ พร้อมทั้งดูแลป้ายและสัญญาณเตือนให้อยู่ในสภาพพร้อมใช้งานอยู่เสมอ	- บริเวณพื้นที่โครงการและเส้นทางขนส่งแร่	- ตลอดอายุประทานบัตร	-	- บจก.แร่สัมพันธ์
	4. ในการบรรทุกแร่ออกสู่เส้นทางสาธารณะทุกครั้งจะต้องปิดฝากระบะข้างและกระบะท้ายของรถบรรทุกแร่ และต้องใช้ผ้าใบคลุมรถให้เรียบร้อยเพื่อป้องกันการร่วงหล่นของเศษแร่ และป้องกันการเกิดฝุ่นละอองฟุ้งกระจายในระหว่างการขนส่ง	- บริเวณพื้นที่โครงการและเส้นทางขนส่งแร่	- ตลอดอายุประทานบัตร	-	- บจก.แร่สัมพันธ์
	5. ให้ฉีดพรมน้ำบนเส้นทางขนส่งแร่ช่วงถนนลูกรังเป็นระยะ หรือไม่จำเป็นต้องฉีดพรมหากมีฝนตกสม่ำเสมอ และทำการฉีดล้างฝุ่นหรือคราบสกปรกที่ติดมากับรถบรรทุกแร่ ก่อนที่จะวิ่งออกสู่ทางหลวงสาธารณะ	- บริเวณเส้นทางขนส่งแร่	- ตลอดอายุประทานบัตร	-	- บจก.แร่สัมพันธ์
	6. ให้ตรวจเช็คสภาพรถยนต์ เช่น ระบบห้ามล้อ ระบบไฟฟ้า การทำงานของเครื่องยนต์ ระบบเกียร์ และอื่นๆ ให้อยู่ในสภาพที่ใช้งานได้ดีและปลอดภัยอยู่เสมอ	- รถบรรทุกแร่ของโครงการทุกคัน	- ตลอดอายุประทานบัตร	-	- บจก.แร่สัมพันธ์
	7. หากได้รับการร้องเรียนจากประชาชนถึงความเดือดร้อนที่เกิดขึ้นจากการคมนาคมขนส่งแร่ของโครงการ ได้แก่ การฟุ้งกระจายของฝุ่นละออง อุบัติเหตุต่างๆ บนท้องถนน ทางโครงการจะต้องรับผิดชอบดำเนินการแก้ไขทันที	- บริเวณเส้นทางขนส่งแร่	- ตลอดอายุประทานบัตร	-	- บจก.แร่สัมพันธ์

ลงนาม

(นายธนา เชาวนปรีชา, นายสุรพันธ์ เชาวนปรีชา)
กรรมการผู้จัดการ บริษัท แร่สัมพันธ์ จำกัด

วันที่ 8 มีนาคม 2561



ลงนาม

(นายดิเรก รัตนวิชัย)

กรรมการผู้จัดการ บริษัท ทอพ-คลาส คอนซัลแตนท์ จำกัด

วันที่ 8 มีนาคม 2561



รับรองจำนวนหน้า 17/66

ตารางที่ 2: (ต่อ) มาตรการป้องกันและแก้ไขผลกระทบสิ่งแวดล้อมในระยะดำเนินการ

ผลกระทบสิ่งแวดล้อม	มาตรการป้องกันและแก้ไขผลกระทบสิ่งแวดล้อม	สถานที่ดำเนินการ	ระยะเวลาดำเนินการ	งบประมาณ	ผู้รับผิดชอบ
3.3 การคมนาคม (ต่อ)	8. ให้หลีกเลี่ยงการขนส่งแร่ออกจากโครงการในช่วงที่มีประชาชนใช้ถนนหนาแน่น เช่น เวลาที่ประชาชนไป-กลับจากที่ทำงาน หรือนักเรียนไป-กลับจากโรงเรียน	- บริเวณเส้นทางขนส่งแร่	- ตลอดอายุประทานบัตร	-	- บจก.แร่สัมพันธ์
	9. ให้ทางโครงการมีการอบรม กวดขัน และควบคุมพฤติกรรมของพนักงาน ในการขับรถขนส่งแร่ของโครงการ ให้ขับรถด้วยความระมัดระวัง มีมารยาทในการใช้รถใช้ถนน และปฏิบัติตามกฎจราจรอย่างเคร่งครัด ถ้าฝ่าฝืนควรมีมาตรการตักเตือนหรือลงโทษทันที	- พนักงานขับรถของโครงการทุกคน	- ตลอดอายุประทานบัตร	-	- บจก.แร่สัมพันธ์
	10. ให้มีการช่วยเหลือหรือสนับสนุนหน่วยงานท้องถิ่น ในการซ่อมแซมและปรับปรุงเส้นทางขนส่งให้มีสภาพที่ดีและสามารถใช้งานได้ดีตลอดระยะดำเนินโครงการ	- บริเวณเส้นทางขนส่งแร่	- ตลอดอายุประทานบัตร	-	- บจก.แร่สัมพันธ์
3.4 สาธารณูปโภคและสาธารณูปการ	1. ให้การสนับสนุนดูแลซ่อมแซมระบบสาธารณูปโภคและสาธารณูปการของชุมชนบริเวณใกล้เคียง	- บริเวณพื้นที่โครงการและชุมชนใกล้เคียง	- ตลอดอายุประทานบัตร	-	- บจก.แร่สัมพันธ์
4. คุณค่าต่อคุณภาพชีวิต					
4.1 สภาพเศรษฐกิจสังคม	1. ในการจ้างแรงงาน ควรปฏิบัติให้เป็นไปตามข้อกำหนดของค่าแรงงานขั้นต่ำของกรมสวัสดิการและคุ้มครองแรงงาน เพื่อให้เกิดความยุติธรรมต่อคนงาน	- ชุมชนบริเวณใกล้เคียงโครงการ	- ตลอดอายุประทานบัตร	-	- บจก.แร่สัมพันธ์
	2. ให้รับฟังความคิดเห็นและประสานงานกับผู้นำชุมชน เพื่อแก้ไขปัญหาที่อาจเกิดผลกระทบขึ้นจากการดำเนินงานของเหมือง หรือสร้างความเดือดร้อนต่อชุมชน	- ชุมชนบริเวณใกล้เคียงโครงการ	- ตลอดอายุประทานบัตร	ไม่ต่ำกว่าอัตราค่าแรงขั้นต่ำ	- บจก.แร่สัมพันธ์

ลงนาม

(นายธนา เชาวน์ปรีชา, นายสุรพันธ์ เชาวน์ปรีชา)
กรรมการผู้จัดการ บริษัท แร่สัมพันธ์ จำกัด

วันที่ 8 มีนาคม 2561



ลงนาม

(นายดิเรก รัตนวิชัย)

กรรมการผู้จัดการ บริษัท ทอพ-คลาส คอนซัลแตนท์ จำกัด

วันที่ 8 มีนาคม 2561



รับรองจำนวนหน้า 18/66

ตารางที่ 2: (ต่อ) มาตรการป้องกันและแก้ไขผลกระทบสิ่งแวดล้อมในระยะดำเนินการ

ผลกระทบสิ่งแวดล้อม	มาตรการป้องกันและแก้ไขผลกระทบสิ่งแวดล้อม	สถานที่ดำเนินการ	ระยะเวลาดำเนินการ	งบประมาณ	ผู้รับผิดชอบ
4.1 สภาพเศรษฐกิจสังคม (ต่อ)	3. ให้กำหนดกฎระเบียบ ข้อบังคับ ที่ชัดเจนและเข้มงวด เพื่อควบคุมพนักงานมิให้สร้างความเดือดร้อนแก่ประชาชนภายในชุมชน พร้อมทั้งหลีกเลี่ยงผลกระทบทางสังคมที่อาจตามมา	- ชุมชนบริเวณใกล้เคียงโครงการ	- ตลอดอายุประทานบัตร	-	- บจก. แร่สัมปันธ์
	4. ให้ความร่วมมือกับผู้นำชุมชน เพื่อพัฒนาสภาพความเป็นอยู่ของชุมชนและพัฒนาระบบสาธารณูปโภคต่างๆ เช่น การพัฒนาถนน ซ่อมแซมเส้นทาง การบูรณะวัดหรือโรงเรียน การพัฒนาแหล่งน้ำเพื่อการอุปโภคบริโภค การบริจาคอุปกรณ์การเรียน หรือเงินทุนการศึกษาแก่เด็กนักเรียนที่ยากจน เป็นต้น เพื่อให้โครงการสามารถอยู่ร่วมกับชุมชนได้ และมีทัศนคติด้านบวกต่อโครงการ	- ชุมชนบริเวณใกล้เคียงโครงการ	- ตลอดอายุประทานบัตร	-	- บจก. แร่สัมปันธ์
	5. โครงการควรเป็นผู้ให้การสนับสนุนการดำเนินกิจกรรมสาธารณะประโยชน์ต่างๆ เช่น โรงเรียน วัด โรงพยาบาลส่งเสริมสุขภาพตำบล ชุมชนในบริเวณพื้นที่ใกล้เคียงในโอกาสต่างๆ ตามความเหมาะสม อย่างต่อเนื่องตลอดอายุประทานบัตร	- ชุมชนบริเวณใกล้เคียงโครงการ	- ตลอดอายุประทานบัตร	-	- บจก. แร่สัมปันธ์
	6. ให้สอบถามผู้นำชุมชนหรือชาวบ้านถึงความเดือดร้อนที่ได้รับจากพนักงานของโครงการ อย่างสม่ำเสมอและต่อเนื่อง หากพบว่าได้รับความเดือดร้อนต้องดำเนินการเจรจา เพื่อหาทางแก้ไขปัญหาคความเดือดร้อนที่เกิดขึ้นโดยทันที	- ชุมชนบริเวณใกล้เคียงโครงการ ในรัศมี 3 กิโลเมตร ได้แก่ หมู่ที่ 2, 3, 4 และ 6 ต.ท่าอุแท หมู่ที่ 1 และ 2 ต.ไชยคราม	- ตลอดอายุประทานบัตร	-	- บจก. แร่สัมปันธ์

ลงนาม

(นายธนา เชาวน์ปรีชา, นายสุรพันธ์ เชาวน์ปรีชา)
กรรมการผู้จัดการ บริษัท แร่สัมปันธ์ จำกัด

วันที่ 8 มีนาคม 2561



ลงนาม

(นายดิเรก รัตนวิชัย)

กรรมการผู้จัดการ บริษัท ทอท-คลาส คอนซัลแทนท์ จำกัด

วันที่ 8 มีนาคม 2561



บริษัท ทอท-คลาส คอนซัลแทนท์ จำกัด
TOP-CLASS CONSULTANT CO., LTD.

รับรองจำนวนหน้า 19/66

ตารางที่ 2: (ต่อ) มาตรการป้องกันและแก้ไขผลกระทบสิ่งแวดล้อมในระยะดำเนินการ

ผลกระทบสิ่งแวดล้อม	มาตรการป้องกันและแก้ไขผลกระทบสิ่งแวดล้อม	สถานที่ดำเนินการ	ระยะเวลาดำเนินการ	งบประมาณ	ผู้รับผิดชอบ
4.1 สภาพเศรษฐกิจสังคม (ต่อ)	7. ให้มีการชดเชยค่าเสียหายอย่างรวดเร็วและเป็นธรรม หากการดำเนินโครงการก่อให้เกิดความเสียหายต่อทรัพย์สินของประชาชน	- ชุมชนบริเวณใกล้เคียงโครงการ	- ตลอดอายุประทานบัตร	-	- บจก.แร่สัมปันธ์
	8. ให้จัดเจ้าหน้าที่ลงพื้นที่รับข้อร้องเรียน รับฟังความคิดเห็น หรือจัดทำกล่องรับเรื่องร้องเรียนด้านหน้าที่โครงการ และภายในชุมชนใกล้เคียงโครงการ ตลอดอายุประทานบัตร	- ชุมชนบริเวณใกล้เคียงโครงการ	- ตลอดอายุประทานบัตร	-	- บจก.แร่สัมปันธ์
	9. ให้จัดทำป้ายหรือบอร์ดประชาสัมพันธ์แสดงข้อมูลเกี่ยวกับโครงการ ได้แก่ หมายเลขประทานบัตร เนื้อที่ ระยะเวลาดำเนินการ และผู้รับผิดชอบไว้บริเวณด้านหน้าพื้นที่โครงการ หรือบริเวณที่สามารถพบเห็นได้ทั่วไป	- บริเวณชุมชนใกล้เคียงพื้นที่โครงการ	- ตลอดอายุประทานบัตร	-	- บจก.แร่สัมปันธ์
	10. ให้ประชาชนที่อยู่ใกล้เคียงพื้นที่โครงการ เข้าศึกษาดูงานการดำเนินงานของโครงการ เพื่อให้ราษฎรมีความรู้ความเข้าใจเกี่ยวกับโครงการมากขึ้น	- ชุมชนบริเวณใกล้เคียงโครงการ	- ตลอดอายุประทานบัตร	-	- บจก.แร่สัมปันธ์
	11. ให้มีการแต่งตั้งคณะกรรมการมวลชนสัมพันธ์ ซึ่งประกอบด้วยตัวแทนจาก 3 ฝ่าย ได้แก่ ตัวแทนโครงการ หน่วยงานราชการ และตัวแทนชุมชนใกล้เคียง เพื่อทำหน้าที่สร้างความสัมพันธ์อันดีต่อชุมชน ประชาสัมพันธ์โครงการ ตรวจสอบข้อร้องเรียน และติดตามตรวจสอบคุณภาพสิ่งแวดล้อม (รูปที่ 8) รวมทั้งให้เสนอรายงานการดำเนินงานของคณะกรรมการมวลชนสัมพันธ์ต่อหน่วยงานที่เกี่ยวข้อง เพื่อให้หน่วยงานดังกล่าวได้รับทราบปัสละ 1 ครั้ง	- บริเวณชุมชนใกล้เคียงพื้นที่โครงการ	- ตลอดอายุประทานบัตร	-	- บจก.แร่สัมปันธ์

ลงนาม

[Signature]

(นายธนา เชาวน์ปรีชา, นายสุรพันธ์ เชาวน์ปรีชา)

กรรมการผู้จัดการ บริษัท แร่สัมปันธ์ จำกัด

วันที่ 8 มีนาคม 2561



ลงนาม

[Signature]

(นายดิเรก รัตนวิชัย)

กรรมการผู้จัดการ บริษัท หอพ-คลาส คอนซัลแทนท์ จำกัด

วันที่ 8 มีนาคม 2561



บริษัท หอพ-คลาส คอนซัลแทนท์ จำกัด
HOP-CLASS CONSULTANT CO., LTD.

รับรองจำนวนหน้า 20/66

ตารางที่ 2: (ต่อ) มาตรการป้องกันและแก้ไขผลกระทบสิ่งแวดล้อมในระยะดำเนินการ

ผลกระทบสิ่งแวดล้อม	มาตรการป้องกันและแก้ไขผลกระทบสิ่งแวดล้อม	สถานที่ดำเนินการ	ระยะเวลาดำเนินการ	งบประมาณ	ผู้รับผิดชอบ
4.1 สภาพเศรษฐกิจสังคม (ต่อ)	12. ให้จัดตั้ง “กองทุนพัฒนาหมู่บ้านรอบพื้นที่เหมืองแร่” เพื่อเป็นงบประมาณในการดำเนินโครงการพัฒนาคุณภาพชีวิตของประชาชนในชุมชนโดยรอบพื้นที่เหมืองแร่ โดยให้รวมงบประมาณด้านมวลชนสัมพันธ์ของโครงการ ซึ่งกำหนดอยู่ในเงื่อนไขมาตรการป้องกันและแก้ไขผลกระทบสิ่งแวดล้อมของโครงการอยู่ในกองทุนนี้ ทั้งนี้การจัดเก็บเงินกองทุนและการบริหารจัดการกองทุนให้เป็นไปตามระเบียบหรือแนวทางที่กรมอุตสาหกรรมพื้นฐานและการเหมืองแร่กำหนด โดยมีคณะกรรมการมวลชนสัมพันธ์เป็นผู้กำกับดูแลในการใช้จ่ายงบประมาณในแต่ละปี	- บริเวณชุมชนใกล้เคียงพื้นที่โครงการ	- ตลอดอายุประทานบัตร	ให้เป็นไปตามที่ กพร. กำหนด	- บจก.แร่สัมพันธ์
	13. ในกรณีที่มีข้อร้องเรียนเกิดขึ้น ให้คณะกรรมการมวลชนสัมพันธ์ดำเนินการตรวจสอบข้อร้องเรียนอย่างยุติธรรม พร้อมทั้งจัดทำมาตรการป้องกันและแก้ไขปัญหาดังกล่าว	- ชุมชนบริเวณใกล้เคียงโครงการ	- ตลอดอายุประทานบัตร	-	- บจก.แร่สัมพันธ์
	14. ให้มีการประชาสัมพันธ์ข้อมูลเกี่ยวกับผลการปฏิบัติตามมาตรการป้องกันและแก้ไขผลกระทบสิ่งแวดล้อม และผลการแก้ไขปัญหาข้อเรียกร้องต่างๆ (ถ้ามี) ได้แก่ ผลการติดตามตรวจสอบคุณภาพสิ่งแวดล้อม ผลการดำเนินการตามมาตรการป้องกัน หรือลดผลกระทบสิ่งแวดล้อมที่อาจมีผลกระทบต่อสุขภาพของประชาชน แก่ชุมชน และหน่วยงานที่เกี่ยวข้อง โดยการติดประกาศไว้ในสถานที่ที่ประชาชนสามารถเข้าถึงได้ง่าย รวมทั้งประชาสัมพันธ์กิจกรรมการช่วยเหลือชุมชน หรือมาตรการฯ ด้านบวกของโครงการให้ชุมชนได้รับทราบอย่างต่อเนื่อง	- ชุมชนบริเวณใกล้เคียงโครงการ	- ตลอดอายุประทานบัตร	-	- บจก.แร่สัมพันธ์

ลงนาม

Th... 9th...

(นายธนา เชาวน์ปรีชา, นายสุรพันธ์ เชาวน์ปรีชา)
กรรมการผู้จัดการ บริษัท แร่สัมพันธ์ จำกัด

วันที่ 8 มีนาคม 2561



ลงนาม

Signature

(นายดิเรก รัตนวิษฐ์)

กรรมการผู้จัดการ บริษัท หอพ-คลาส คอนซัลแตนท์ จำกัด

วันที่ 8 มีนาคม 2561



รับรองจำนวนหน้า 21/66

ตารางที่ 2: (ต่อ) มาตรการป้องกันและแก้ไขผลกระทบสิ่งแวดล้อมในระบะดำเนินการ

ผลกระทบสิ่งแวดล้อม	มาตรการป้องกันและแก้ไขผลกระทบสิ่งแวดล้อม	สถานที่ดำเนินการ	ระยะเวลาดำเนินการ	งบประมาณ	ผู้รับผิดชอบ
4.1 สภาพเศรษฐกิจสังคม (ต่อ)	15. หากได้รับการร้องเรียนจากราษฎรที่อาศัยอยู่บริเวณใกล้เคียงว่า ได้รับ ความเดือดร้อนรำคาญจากการดำเนินโครงการ หรือสาธารณสมบัติได้รับความเสียหายจากกิจกรรมเหมืองแร่และกิจกรรมที่เกี่ยวข้อง และทางราชการได้ตรวจสอบพบว่าไม่ปฏิบัติตามมาตรการที่กำหนดไว้ ผู้ถือประทานบัตรจะต้องยินยอมยุติการทำเหมืองตามคำสั่งของทางราชการ แล้วแก้ไขเหตุแห่งความเดือดร้อนรำคาญก่อนที่จะดำเนินการต่อไป	- ชุมชนบริเวณใกล้เคียงโครงการ	- ตลอดอายุประทานบัตร	ขึ้นอยู่กับความเสียหายที่เกิดขึ้น	- บจก.แร่สัมพันธ์
4.2 ความรับผิดชอบต่อสังคม	1. จัดให้มีตัวแทนของโครงการเข้าปรึกษาหารือกับชุมชน เกี่ยวกับการพัฒนาชุมชนร่วมกันอย่างเป็นขั้นเป็นตอน รวมถึงการสนับสนุนกิจกรรมของชุมชน เพื่อสร้างความสัมพันธ์ที่ดีกับประชาชนในชุมชนใกล้เคียง	- ชุมชนบริเวณใกล้เคียงโครงการ	- ตลอดอายุประทานบัตร	-	- บจก.แร่สัมพันธ์
	2. ให้สนับสนุนด้านการศึกษาและการกีฬาแก่นักเรียนโรงเรียนที่อยู่ใกล้เคียงพื้นที่โครงการ	- ชุมชนบริเวณใกล้เคียงโครงการ	- ตลอดอายุประทานบัตร	-	- บจก.แร่สัมพันธ์
	3. ให้ช่วยกิจกรรมสาธารณประโยชน์ ได้แก่ การบริจาคหินเพื่อนำมาปรับปรุงทางหรือใช้ประโยชน์ในกิจการสาธารณะ ตลอดจนการบริจาคเงินหรือสิ่งของช่วยกิจการสาธารณประโยชน์ต่อชุมชนข้างเคียงตามสมควร	- ชุมชนบริเวณใกล้เคียงโครงการ	- ตลอดอายุประทานบัตร	-	- บจก.แร่สัมพันธ์
	4. ให้พิจารณาจ้างแรงงานในท้องถิ่นเป็นหลัก	- ชุมชนบริเวณใกล้เคียงโครงการ	- ตลอดอายุประทานบัตร	ไม่ต่ำกว่าอัตราค่าแรงขั้นต่ำ	- บจก.แร่สัมพันธ์
	5. ให้ดำเนินการชดเชยหรือช่วยเหลือโดยทันที ในกรณีที่กิจกรรมต่างๆ ของโครงการก่อให้เกิดความเดือดร้อนแก่ประชาชน	- ชุมชนบริเวณใกล้เคียงโครงการ	- ตลอดอายุประทานบัตร	-	- บจก.แร่สัมพันธ์

ลงนาม

(นายธนา เชาวน์บริชา, นายสุรพันธ์ เชาวน์บริชา)
กรรมการผู้จัดการ บริษัท แร่สัมพันธ์ จำกัด

วันที่ 8 มีนาคม 2561



ลงนาม

(นายดิเรก รัตนวิชัย)

กรรมการผู้จัดการ บริษัท ทอพ-คลาส คอนซัลแตนท์ จำกัด

วันที่ 8 มีนาคม 2561



รับรองจำนวนหน้า 22/66

ตารางที่ 2: (ต่อ) มาตรการป้องกันและแก้ไขผลกระทบสิ่งแวดล้อมในระยะดำเนินการ

ผลกระทบสิ่งแวดล้อม	มาตรการป้องกันและแก้ไขผลกระทบสิ่งแวดล้อม	สถานที่ดำเนินการ	ระยะเวลาดำเนินการ	งบประมาณ	ผู้รับผิดชอบ
4.2 ความรับผิดชอบต่อสังคม (ต่อ)	6. โครงการจะต้องดำเนินงานเข้าร่วมโครงการมาตรฐานความรับผิดชอบต่อสังคมของผู้ประกอบการอุตสาหกรรมแร่ (CSR-DPIM) ตามระเบียบของกรมอุตสาหกรรมพื้นฐานและการเหมืองแร่	- ชุมชนบริเวณใกล้เคียงโครงการ	- ตลอดอายุประทานบัตร	-	- บจก.แร่สัมพันธ์
4.3 การสาธารณสุข	1. ให้จัดตั้ง “กองทุนเฝ้าระวังสุขภาพ” เพื่อเป็นงบประมาณในการเฝ้าระวังหรือตรวจสอบสุขภาพที่เกี่ยวข้องจากกิจกรรมการทำเหมืองแร่ สำหรับประชาชนที่อาศัยอยู่โดยรอบพื้นที่เหมืองแร่ โดยการบริหารจัดการกองทุนและการจัดการเงินกองทุนให้เป็นไปตามระเบียบหรือแนวทางปฏิบัติที่กรมอุตสาหกรรมพื้นฐานและการเหมืองแร่กำหนด	- บริเวณชุมชนใกล้เคียงพื้นที่โครงการ	- ตลอดอายุประทานบัตร	ให้เป็นไปตามที่ กพร. กำหนด	- บจก.แร่สัมพันธ์
	2. ให้ดำเนินการตามมาตรการป้องกันแก้ไขและลดผลกระทบในด้านต่างๆ เพื่อยับยั้งผลกระทบที่อาจคุกคามทางสุขภาพของคนงาน และประชาชนบริเวณพื้นที่ใกล้เคียง	- บริเวณพื้นที่โครงการและชุมชนใกล้เคียง	- ตลอดอายุประทานบัตร	-	- บจก.แร่สัมพันธ์
	3. ให้โครงการเผยแพร่ข้อมูลแก่ชุมชนและหน่วยงานที่เกี่ยวข้องทราบอย่างน้อยปีละ 2 ครั้ง ประกอบด้วย ผลการติดตามตรวจสอบคุณภาพสิ่งแวดล้อม และผลการปฏิบัติตามมาตรการป้องกันและแก้ไขผลกระทบสิ่งแวดล้อมที่อาจจะมีผลกระทบต่อสุขภาพของประชาชน โดยประสานงานกับสถานบริการสาธารณสุขในพื้นที่เป็นประจำอย่างต่อเนื่อง เพื่อทราบสถานการณ์ภาวะสุขภาพอนามัยของชุมชนว่ามีผลกระทบจากโครงการหรือไม่	- รพ.สต.ท่าอุแท - รพ.สต.หมู่บ้านตัวอย่าง - รพ.สต.บ้านศรีชัยคราม	- ตลอดอายุประทานบัตร	-	- บจก.แร่สัมพันธ์
	4. ให้สนับสนุนกิจกรรมส่งเสริมสุขภาพ กิจกรรมเฝ้าระวังภาวะสุขภาพของประชาชนในชุมชน โดยประสานงานร่วมกับหน่วยงานสาธารณสุขในท้องถิ่น เช่น การอบรมการตรวจสุขภาพ เป็นต้น	- รพ.สต.ท่าอุแท - รพ.สต.หมู่บ้านตัวอย่าง - รพ.สต.บ้านศรีชัยคราม	- ตลอดอายุประทานบัตร	-	- บจก.แร่สัมพันธ์

ลงนาม

(นายธนา เชาวน์ปรีชา, นายสุรพันธ์ เชาวน์ปรีชา)
กรรมการผู้จัดการ บริษัท แร่สัมพันธ์ จำกัด

วันที่ 8 มีนาคม 2561



ลงนาม

(นายดิเรก รัตนวิชัย)
กรรมการผู้จัดการ บริษัท ทอพ-คลาส คอนซัลแตนท์ จำกัด

วันที่ 8 มีนาคม 2561




บริษัท ทอพ-คลาส คอนซัลแตนท์ จำกัด
TOP-CLASSES CONSULTANTS CO., LTD.

รับรองจำนวนหน้า 23/66


ตารางที่ 2: (ต่อ) มาตรการป้องกันและแก้ไขผลกระทบสิ่งแวดล้อมในระยะดำเนินการ

ผลกระทบสิ่งแวดล้อม	มาตรการป้องกันและแก้ไขผลกระทบสิ่งแวดล้อม	สถานที่ดำเนินการ	ระยะเวลาดำเนินการ	งบประมาณ	ผู้รับผิดชอบ
4.4 อาชีวอนามัยและความปลอดภัย					
4.4.1 ด้านฝุ่นละออง	1. ให้ฉีดพรมน้ำเพื่อลดฝุ่นละอองบริเวณพื้นที่โครงการ และเส้นทางขนส่งแร่ 2. ในขณะที่ปฏิบัติงานบริเวณหน้าเหมือง พนักงานทุกคนต้องสวมใส่อุปกรณ์ป้องกันอันตรายส่วนบุคคล เช่น ผ้าปิดจมูก แว่นตานิรภัย ที่อุดหู หมวกนิรภัย และรองเท้านิรภัย เป็นต้น	- บริเวณพื้นที่โครงการ - พนักงานของโครงการทุกคน	- ตลอดอายุประทานบัตร - ตลอดอายุประทานบัตร	- -	- บจก.แร่สัมพันธ์ - บจก.แร่สัมพันธ์
4.4.2 ด้านเสียง	1. การป้องกันที่แหล่งกำเนิดเสียง โดยออกแบบทางวิศวกรรมการปรับปรุงแก้ไข ตัดแปลงเครื่องมือเครื่องใช้ที่มีเสียงดังให้มีระดับเสียงลดลง คือ ลูกสูบท่อไอเสีย พร้อมทั้งบำรุงรักษาซ่อมแซมเครื่องมือต่างๆ ให้อยู่ในสภาพที่ดีอยู่เสมอ และพร้อมที่จะใช้งานได้ตลอดเวลา 2. ให้ลดระยะเวลาที่ต้องทำงานอยู่กับเสียงดังให้น้อยลง โดยให้สลับเปลี่ยนหน้าที่ของพนักงานเพื่อไม่ให้ทำงานในแหล่งที่มีระดับเสียงเกิน 90 เดซิเบล (เอ) ติดต่อกันเป็นระยะเวลา 8 ชั่วโมง ตามกฎกระทรวงของกระทรวงแรงงาน เรื่อง กำหนดมาตรฐานในการบริหารและการจัดการด้านความปลอดภัย อาชีวอนามัย และสภาพแวดล้อมในการทำงานเกี่ยวกับความร้อน แสงสว่าง และเสียง พ.ศ. 2549 เพื่อลดอัตราความเสี่ยงอันตรายจากระดับเสียงดังต่อพนักงาน 3. ให้ทำการทดสอบการได้ยินของพนักงาน (Audiometric Test) ที่ทำงานเกี่ยวกับเสียงดังทุกคนโดยแบ่งเป็นการตรวจก่อนเข้าทำงาน และระหว่างการทำงานทุก 6 เดือน เพื่อค้นหาอาการผิดปกติที่เกิดขึ้นกับพนักงาน และเพื่อใช้เป็นข้อมูลพื้นฐานในการเฝ้าระวังต่อไป	- บริเวณพื้นที่โครงการ - พนักงานของโครงการทุกคน - พนักงานของโครงการทุกคน	- ตลอดอายุประทานบัตร - ตลอดอายุประทานบัตร - ตลอดอายุประทานบัตร (ปีละ 2 ครั้ง)	- - -	- บจก.แร่สัมพันธ์ - บจก.แร่สัมพันธ์ - บจก.แร่สัมพันธ์

ลงนาม
(นายธนา เขาวนปรีชา, นายสุรพันธ์ เขาวนปรีชา)
กรรมการผู้จัดการ บริษัท แร่สัมพันธ์ จำกัด
วันที่ 8 มีนาคม 2561



ลงนาม
(นายดิเรก รัตนวิชัย)
กรรมการผู้จัดการ บริษัท ท็อป-คลาส คอนซัลแทนท์ จำกัด
วันที่ 8 มีนาคม 2561



รับรองจำนวนหน้า 24/66

ตารางที่ 2: (ต่อ) มาตรการป้องกันและแก้ไขผลกระทบสิ่งแวดล้อมในระยะดำเนินการ

ผลกระทบสิ่งแวดล้อม	มาตรการป้องกันและแก้ไขผลกระทบสิ่งแวดล้อม	สถานที่ดำเนินการ	ระยะเวลาดำเนินการ	งบประมาณ	ผู้รับผิดชอบ
4.4.3 ด้านอุบัติเหตุ	1. การปฏิบัติงานบริเวณหน้าเหมืองให้เป็นไปตามลำดับขั้นตอน ตามแผนงานที่มีการวางแผนไว้ล่วงหน้า เพื่อประสิทธิภาพในการทำงาน และลดความเสี่ยงต่อการเกิดอุบัติเหตุจากเครื่องจักร	- บริเวณพื้นที่โครงการ	- ตลอดอายุประทานบัตร	-	- บจก.แร่มั่นพันธ์
	2. ให้ตรวจสอบซ่อมแซม และเปลี่ยนแปลงเครื่องมือเครื่องจักร ให้สามารถใช้งานได้ดียิ่งเสมอ รวมถึงตรวจสอบขั้นตอนการดำเนินงานที่มีโอกาสทำให้เกิดอุบัติเหตุให้มีสภาพดีขึ้น	- บริเวณพื้นที่โครงการ	- ตลอดอายุประทานบัตร	-	- บจก.แร่มั่นพันธ์
	3. หลังเลิกงานควรเก็บอุปกรณ์ต่างๆ แยกไว้เป็นชุดๆ ห้ามปะปนกันเพื่อความสะดวกต่อการทำงานในครั้งต่อไป	- บริเวณพื้นที่โครงการ	- ตลอดอายุประทานบัตร	-	- บจก.แร่มั่นพันธ์
	4. ห้ามมิให้บุคคลภายนอกที่มีได้มีหน้าที่เกี่ยวข้องเข้ามาในรัศมีการทำงานของเครื่องจักรกลต่างๆ	- บริเวณพื้นที่โครงการ	- ตลอดอายุประทานบัตร	-	- บจก.แร่มั่นพันธ์
	5. ให้จัดทำแบบฟอร์มจดบันทึกการเกิดอุบัติเหตุของพนักงาน และแสดงสถิติทางอุบัติเหตุ พร้อมทั้งหาสาเหตุของการเกิดอุบัติเหตุ และแจ้งให้พนักงานทั่วไปได้รับรู้ เพื่อเพิ่มความระมัดระวังในการปฏิบัติงาน	- บริเวณพื้นที่โครงการ	- ตลอดอายุประทานบัตร	-	- บจก.แร่มั่นพันธ์
	6. เจ้าของโครงการต้องปฏิบัติตามพระราชบัญญัติความปลอดภัย อาชีวอนามัย และสภาพแวดล้อมในการทำงาน พ.ศ. 2554 พระราชบัญญัติประกันสังคม พ.ศ. 2533 พระราชบัญญัติประกันสังคม (ฉบับที่ 2) พ.ศ. 2537 พระราชบัญญัติประกันสังคม (ฉบับที่ 3) พ.ศ. 2542 และพระราชบัญญัติคุ้มครองแรงงาน พ.ศ. 2541 อย่างเคร่งครัด	- พนักงานของโครงการ ทุกคน	- ตลอดอายุประทานบัตร	-	- บจก.แร่มั่นพันธ์

ลงนาม

(นายธนา เชาวน์ปรีชา, นายสุรพันธ์ เชาวน์ปรีชา)
กรรมการผู้จัดการ บริษัท แร่สัมพันธ์ จำกัด

วันที่ 8 มีนาคม 2561



ลงนาม

(นายดิเรก รัตนวิชัย)

กรรมการผู้จัดการ บริษัท ทอท-คลาส คอนซัลแทนท์ จำกัด

วันที่ 8 มีนาคม 2561



รับรองจำนวนหน้า 25/66

ตารางที่ 2: (ต่อ) มาตรการป้องกันและแก้ไขผลกระทบสิ่งแวดล้อมในระยะดำเนินการ

ผลกระทบสิ่งแวดล้อม	มาตรการป้องกันและแก้ไขผลกระทบสิ่งแวดล้อม	สถานที่ดำเนินการ	ระยะเวลาดำเนินการ	งบประมาณ	ผู้รับผิดชอบ
4.5 ประวัติศาสตร์โบราณคดีและโบราณสถาน	- ในระหว่างการทำเหมืองหากขุดพบวัตถุโบราณหรือร่องรอยโบราณคดี ไม่ว่าจะเป็นภาพเขียนสีหรืออื่นๆ ที่มีความสำคัญทางประวัติศาสตร์ จะต้องรายงานและขอความร่วมมือกรมศิลปากรหรือสำนักงานศิลปากรในท้องถิ่น เข้าไปดำเนินการตรวจสอบพื้นที่ ทั้งนี้ในระหว่างการทำสำรวจจะต้องหยุดการทำเหมืองชั่วคราว และหากพิสูจน์แล้วว่าเป็นแหล่งโบราณคดี ผู้ถือประทานบัตรจะต้องปฏิบัติตามเงื่อนไขของหน่วยงานที่เกี่ยวข้องโดยไม่มีข้อเรียกร้องใดๆ	- บริเวณพื้นที่โครงการ	- ตลอดอายุประทานบัตร	-	- บจก.แร่สัมปันธ์
4.6 ทัศนียภาพ	1. ในระหว่างการทำเหมืองโครงการจะต้องบำรุงรักษาไม้ยืนต้นและพืชคลุมดินที่ปลูกไปแล้วให้เจริญงอกงามอยู่เสมอ และหากพบว่าบริเวณใดพืชคลุมดินหรือไม้ยืนต้นตาย ควรดำเนินการปลูกซ่อมแซมทันที	- บริเวณพื้นที่โครงการ	- ตลอดอายุประทานบัตร	-	- บจก.แร่สัมปันธ์
	2. บริเวณใดที่ไม่เกี่ยวข้องกับการทำเหมือง ให้รักษาสภาพเดิมไว้ให้มากที่สุด	- บริเวณพื้นที่โครงการ	- ตลอดอายุประทานบัตร	-	- บจก.แร่สัมปันธ์
	3. ภายหลังเสร็จสิ้นการทำเหมือง ทางโครงการจะต้องเสริมสร้างทัศนียภาพที่ดี โดยการบำรุงรักษาปลูกไม้ยืนต้นโตเร็ว และพืชคลุมดินตามที่เสนอไว้ในแผนฟื้นฟูพื้นที่จากการทำเหมือง ของโครงการอย่างเคร่งครัด เพื่อเสริมสร้างทัศนียภาพที่ดี โดยจะต้องดำเนินการปรับปรุงสภาพพื้นที่ทำเหมืองตามแผนฟื้นฟูพื้นที่จากการทำเหมืองแร่ ซึ่งมีรายละเอียดสรุปดังนี้	- บริเวณพื้นที่โครงการ	- ตลอดอายุประทานบัตร	ตามแผนฟื้นฟูพื้นที่ภายหลังการทำเหมือง	- บจก.แร่สัมปันธ์

ลงนาม

Tok
(นายธนา เชาวนปรีชา, นายสุรพันธ์ เชาวนปรีชา)
กรรมการผู้จัดการ บริษัท แร่สัมปันธ์ จำกัด
วันที่ 8 มีนาคม 2561



ลงนาม

an
(นายดิเรก รัตนวิชัย)
กรรมการผู้จัดการ บริษัท ทอพ-คลาส คอนซัลแตนท์ จำกัด
วันที่ 8 มีนาคม 2561



รับรองจำนวนหน้า 26/66

ตารางที่ 2: (ต่อ) มาตรการป้องกันและแก้ไขผลกระทบสิ่งแวดล้อมในระยะดำเนินการ

ผลกระทบสิ่งแวดล้อม	มาตรการป้องกันและแก้ไขผลกระทบสิ่งแวดล้อม	สถานที่ดำเนินการ	ระยะเวลาดำเนินการ	งบประมาณ	ผู้รับผิดชอบ
4.6 ทัศนียภาพ (ต่อ)	<p>ช่วงปีที่ 1 ทำการปลูกพืชคลุมดินและไม้ยืนต้นโตเร็วบริเวณหน้าเหมืองชั้นบันไดที่ผ่านการทำเหมืองแล้ว เนื้อที่ประมาณ 1.55 ไร่ ควบคู่ไปกับการทำเหมือง พร้อมทั้งดูแลบำรุงรักษาดันไม้ในช่วงนี้และที่ปลูกไปแล้วในช่วงที่ผ่านมามีบริเวณแนวคันทำนบและพื้นที่เว้นเขตการทำเหมืองทางทิศเหนือ ทิศตะวันออก และทิศใต้ เนื้อที่ประมาณ 14.70 ไร่ (รวมพื้นที่ทั้งหมดประมาณ 16.25 ไร่)</p> <p>ช่วงปีที่ 2 ทำการปลูกพืชคลุมดินและไม้ยืนต้นโตเร็วบริเวณหน้าเหมืองชั้นบันไดที่ผ่านการทำเหมืองแล้ว เนื้อที่ประมาณ 1.44 ไร่ ควบคู่ไปกับการทำเหมือง พร้อมทั้งดูแลบำรุงรักษาดันไม้ในช่วงนี้และที่ปลูกไปแล้วในช่วงที่ผ่านมามีบริเวณแนวคันทำนบและพื้นที่เว้นเขตการทำเหมืองทางทิศเหนือ ทิศตะวันออก และทิศใต้ เนื้อที่ประมาณ 14.70 ไร่ (รวมพื้นที่ทั้งหมดประมาณ 17.69 ไร่)</p> <p>ช่วงปีที่ 3 ทำการปลูกพืชคลุมดินและไม้ยืนต้นโตเร็วบริเวณหน้าเหมืองชั้นบันไดที่ผ่านการทำเหมืองแล้ว เนื้อที่ประมาณ 4.71 ไร่ ควบคู่ไปกับการทำเหมือง พร้อมทั้งดูแลบำรุงรักษาดันไม้ในช่วงนี้และที่ปลูกไปแล้วในช่วงที่ผ่านมามีบริเวณแนวคันทำนบและพื้นที่เว้นเขตการทำเหมืองทางทิศเหนือ ทิศตะวันออก และทิศใต้ เนื้อที่ประมาณ 14.70 ไร่ (รวมพื้นที่ทั้งหมดประมาณ 22.40 ไร่)</p>	- บริเวณพื้นที่โครงการ	- ตลอดอายุประทานบัตร	ตามแผนที่พื้นที่ที่ภายหลังการทำเหมือง	- บจก.แร่มั่นพันธ์

ลงนาม

Thana

(นายธนา เขาวนปรีชา, นายสุรพันธ์ เขาวนปรีชา)
กรรมการผู้จัดการ บริษัท แร่สัมพันธ์ จำกัด

วันที่ 8 มีนาคม 2561



ลงนาม

Topclass

(นายดิเรก รัตนวิชัย)

กรรมการผู้จัดการ บริษัท ท็อป-คลาส คอนซัลแตนท์ จำกัด

วันที่ 8 มีนาคม 2561



รับรองจำนวนหน้า 27/66

ตารางที่ 2: (ต่อ) มาตรการป้องกันและแก้ไขผลกระทบสิ่งแวดล้อมในระยะดำเนินการ

ผลกระทบสิ่งแวดล้อม	มาตรการป้องกันและแก้ไขผลกระทบสิ่งแวดล้อม	สถานที่ดำเนินการ	ระยะเวลาดำเนินการ	งบประมาณ	ผู้รับผิดชอบ
4.6 ทัศนียภาพ (ต่อ)	<p>ช่วงปีที่ 4 ทำการปลูกพืชคลุมดินและไม้ยืนต้นโตเร็วบริเวณหน้าเหมือง ขึ้นบันไดที่ผ่านการทำเหมืองแล้ว เนื้อที่ประมาณ 1.95 ไร่ ควบคู่ไปกับการทำเหมือง พร้อมทั้งดูแลบำรุงรักษาดันไม้ในช่วงนี้และที่ปลูกไปแล้วในช่วงที่ผ่านมาบริเวณแนวคันทำนบและพื้นที่เว้นเขตการทำเหมืองทางทิศเหนือ ทิศตะวันออก และทิศใต้ เนื้อที่ประมาณ 14.70 ไร่ (รวมพื้นที่ทั้งหมดประมาณ 24.35 ไร่)</p> <p>ช่วงปีที่ 5 ดูแลบำรุงรักษาดันไม้ที่ปลูกไปแล้วในช่วงที่ผ่านมา บริเวณแนวคันทำนบและพื้นที่เว้นเขตการทำเหมืองทางทิศเหนือ ทิศตะวันออก และทิศใต้ รวมพื้นที่ทั้งหมดประมาณ 24.35 ไร่</p> <p>ช่วงสุดท้ายของการทำงานเหมือง ดูแลบำรุงรักษาดันไม้ที่ปลูกไปแล้ว ในช่วงที่ผ่านมา บริเวณแนวคันทำนบและพื้นที่เว้นเขตการทำเหมืองทางทิศเหนือ ทิศตะวันออก และทิศใต้ รวมพื้นที่ทั้งหมดประมาณ 24.35 ไร่</p> <p>ช่วงสิ้นสุดการทำงานเหมือง</p> <p>- พื้นที่ว่างที่ไม่มีการใช้ประโยชน์ในเขตพื้นที่โครงการ รวมเนื้อที่ 82.5 ไร่ จะทำการปรับและตกแต่งให้มีสภาพคล้ายของเดิมและกลมกลืนกับสภาพแวดล้อมตามธรรมชาติ และปรับลดความลาดชันให้อยู่ในสภาพที่ปลอดภัย</p>	- บริเวณพื้นที่โครงการ	- ตลอดอายุประทานบัตร	ตามแผนฟื้นฟูพื้นที่ภายหลังการทำเหมือง	- บจก. แร่สัมปันธ์

ลงนาม Ta Saka
(นายธนา เชาวน์ปรีชา, นายสุรพันธ์ เชาวน์ปรีชา)
กรรมการผู้จัดการ บริษัท แร่สัมปันธ์ จำกัด
วันที่ 8 มีนาคม 2561



ลงนาม [Signature]
(นายดิเรก รัตนวิชัย)
กรรมการผู้จัดการ บริษัท ทอพ-คลาส คอนซัลแตนท์ จำกัด
วันที่ 8 มีนาคม 2561



รับรองจำนวนหน้า 28/66

ตารางที่ 2: (ต่อ) มาตรการป้องกันและแก้ไขผลกระทบสิ่งแวดล้อมในระยะดำเนินการ

ผลกระทบสิ่งแวดล้อม	มาตรการป้องกันและแก้ไขผลกระทบสิ่งแวดล้อม	สถานที่ดำเนินการ	ระยะเวลาดำเนินการ	งบประมาณ	ผู้รับผิดชอบ
4.6 ทัศนียภาพ (ต่อ)	<ul style="list-style-type: none"> - บริเวณพื้นที่เก็บกองเปลือกดินทำการปลูกไม้ยืนต้นโตเร็วหรือไม้ประจำถิ่น เพื่อฟื้นฟูสภาพป่าไม้ให้กลับคืนสู่ธรรมชาติ (เนื้อที่ประมาณ 28.5 ไร่) - บริเวณพื้นที่เก็บกองแร่ สำนักงาน บ้านพักและโรงแต่งแร่ จะทำการรื้อถอน และปลูกพืชคลุมดินและไม้ยืนต้นโตเร็ว เพื่อฟื้นฟูสภาพป่าไม้ให้กลับคืนสู่ธรรมชาติ (เนื้อที่ประมาณ 8.1 ไร่) - บ่อเหมือง เนื้อที่ประมาณ 42.35 ไร่ ให้คงสภาพเป็นบ่อน้ำสาธารณะประโยชน์เพื่อเป็นแหล่งน้ำสำหรับการเกษตรของชุมชน โดยจะทำการปลูกหญ้าแฝกบริเวณขอบบ่อ เพื่อเพิ่มความแข็งแรงและป้องกันการชะล้างพังทลายของดินลงสู่บ่อ - บ่อดักตะกอนในพื้นที่โครงการ จำนวน 3 บ่อ เนื้อที่รวมประมาณ 0.7 ไร่ ให้คงสภาพเป็นบ่อน้ำสาธารณะประโยชน์เพื่อเป็นแหล่งน้ำสำหรับการเกษตรของชุมชน โดยจะทำการปลูกหญ้าแฝกบริเวณขอบบ่อ เพื่อเพิ่มความแข็งแรงและป้องกันการชะล้างพังทลายของดินลงสู่บ่อ - คันทำนบดินและคูระบายน้ำให้คงสภาพเดิมไว้เพื่อป้องกันผลกระทบสิ่งแวดล้อมทางทัศนียภาพ 	- บริเวณพื้นที่โครงการ	- ตลอดอายุประทานบัตร	ตามแผนฟื้นฟูพื้นที่ภายหลังการทำเหมือง	- บจก.แร่สัมพันธ์

หมายเหตุ: ตัวเลขงบประมาณ เป็นการประเมินจากภาวะเศรษฐกิจในปัจจุบัน (เดือนมีนาคม 2561) ซึ่งเมื่อมีการดำเนินโครงการตัวเลขดังกล่าวอาจมีการเปลี่ยนแปลงได้

ลงนาม

(นายธนา เชาวน์ปรีชา, นายสุรพันธ์ เชาวน์ปรีชา)
กรรมการผู้จัดการ บริษัท แร่สัมพันธ์ จำกัด

วันที่ 8 มีนาคม 2561



ลงนาม

(นายดิเรก รัตนวิชัย)

กรรมการผู้จัดการ บริษัท หอพัก-คลาส คอนซัลแทนท์ จำกัด

วันที่ 8 มีนาคม 2561



รับรองจำนวนหน้า 29/66

ตารางที่ 3: มาตรการติดตามตรวจสอบผลกระทบต่อสิ่งแวดล้อม

คุณภาพสิ่งแวดล้อม	วิธีการติดตามตรวจสอบ	สถานที่ดำเนินการ	ระยะเวลาและความถี่ในการตรวจวัด	งบประมาณ	ผู้รับผิดชอบ
1. คุณภาพอากาศ	- ให้ตรวจวัดปริมาณฝุ่นละอองรวม (TSP) และปริมาณฝุ่นละอองขนาดเล็กไม่เกิน 10 ไมครอน (PM10) เฉลี่ยในรอบ 24 ชั่วโมง เป็นเวลา 3 วันต่อเนื่อง โดยใช้เครื่อง High Volume Air Sampler	- จำนวน 4 สถานี (รูปที่ 9) ได้แก่ 1. บ้านมะขาม (ด้านทิศตะวันตก) 2. วัดนอก 3. โรงเรียนวัดนอก 4. บ้านท่าแร่ (หลังที่ใกล้ที่สุดด้านทิศตะวันออก)	- ปีละ 2 ครั้ง ในช่วงเดือนกุมภาพันธ์ถึงเมษายน จำนวน 1 ครั้ง และในช่วงเดือนกันยายนถึงพฤศจิกายน จำนวน 1 ครั้ง	105,000 บาทต่อปี	- บจก.แร่มิพันธุ์
2. เสียง	- ให้ติดตามตรวจสอบระดับเสียงเฉลี่ย (L_{eq}) ในรอบ 24 ชั่วโมง และระดับเสียงสูงสุด (L_{max}) เป็นเวลา 3 วันต่อเนื่อง โดยใช้เครื่องวัดเสียง (Sound Level Meter)	- จำนวน 4 สถานี (รูปที่ 9) ได้แก่ 1. บ้านมะขาม (ด้านทิศตะวันตก) 2. วัดนอก 3. โรงเรียนวัดนอก 4. บ้านท่าแร่ (หลังที่ใกล้ที่สุดด้านทิศตะวันออก)	- ปีละ 2 ครั้ง ในช่วงเดือนกุมภาพันธ์ถึงเมษายน จำนวน 1 ครั้ง และในช่วงเดือนกันยายนถึงพฤศจิกายน จำนวน 1 ครั้ง	52,500 บาทต่อปี	- บจก.แร่มิพันธุ์
3. แรงสั่นสะเทือน	- ให้ตรวจวัดแรงสั่นสะเทือน และแรงอัดอากาศจากการใช้วัตถุระเบิดของโครงการ โดยการตรวจวัดค่าความเร็วอนุภาคสูงสุด ค่าความถี่ ค่าการขจัด และค่าแรงอัดอากาศ	- จำนวน 4 สถานี (รูปที่ 9) คือ 1. บ้านมะขาม เลขที่ 24/3 2. บ้านท่าแร่ เลขที่ 62 3. วัดนอก 4. บ้านวัดนอก เลขที่ 12/1	- ปีละ 2 ครั้ง ในช่วงเดือนกุมภาพันธ์ถึงเมษายน จำนวน 1 ครั้ง และในช่วงเดือนกันยายนถึงพฤศจิกายน จำนวน 1 ครั้ง	32,000 บาทต่อปี	- บจก.แร่มิพันธุ์

ลงนาม

(นายธนา เขาวนปรีชา, นายสุรพันธ์ เขาวนปรีชา)
กรรมการผู้จัดการ บริษัท แร่สัมพันธุ์ จำกัด

วันที่ 8 มีนาคม 2561



ลงนาม

(นายดิเรก รัตนวิรัช)

กรรมการผู้จัดการ บริษัท ทอพ-คลาส คอนซัลแตนท์ จำกัด

วันที่ 8 มีนาคม 2561



รับรองจำนวนหน้า 30/66

ตารางที่ 3: (ต่อ) มาตรการติดตามตรวจสอบผลกระทบสิ่งแวดล้อม

คุณภาพสิ่งแวดล้อม	วิธีการติดตามตรวจสอบ	สถานที่ดำเนินการ	ระยะเวลาและความถี่ในการตรวจวัด	งบประมาณ	ผู้รับผิดชอบ
4. คุณภาพน้ำ	- โดยมีค่าดัชนีที่ทำการตรวจวิเคราะห์ คือ ค่าความเป็นกรด-ด่าง (pH) ปริมาณตะกอนแขวนลอยทั้งหมด (Total Suspended Solids) ปริมาณตะกอนละลายทั้งหมด (Total Dissolved Solids) ความกระด้างทั้งหมด (Total Hardness) ความขุ่น (Turbidity) ปริมาณซัลเฟต (Sulfate) ปริมาณเหล็กทั้งหมด (Total Iron) และปริมาณโลหะหนัก (Heavy Metals) ได้แก่ ปริมาณสารหนู (Arsenic) ปริมาณแคดเมียม (Cadmium) และปริมาณตะกั่ว (Lead)	- น้ำผิวดิน จำนวน 4 สถานี (รูปที่ 9) 1. คลองท่าทองก่อนไหลผ่านเข้าใกล้พื้นที่โครงการ 2. คลองท่าทองจุดที่รับน้ำจากโครงการ 3. คลองท่าทองหลังไหลผ่านเข้าใกล้พื้นที่โครงการ 4. น้ำในชุมชนเมือง - น้ำใต้ดิน จำนวน 2 สถานี (รูปที่ 9) 1. บ่อบาดาลบ้านมะขาม 2. ประปาหมู่บ้าน หมู่ที่ 4 บ้านท่าแร่	- ปีละ 2 ครั้ง ในช่วงเดือนกุมภาพันธ์ถึงเมษายน จำนวน 1 ครั้ง และในช่วงเดือนกันยายนถึงพฤศจิกายน จำนวน 1 ครั้ง	48,000 บาทต่อปี	- บจก. แร่สัมพันธ์
5. อาชีวอนามัย	- ให้ดำเนินการตรวจสอบสมรรถภาพของร่างกายพนักงานของโครงการทุกคน ได้แก่ ความสามารถในการได้ยิน ระบบทางเดินหายใจ ระบบประสาทในการรับรู้ และการเอ็กซเรย์ปอด เป็นต้น - ให้บันทึกสถิติการเกิดอุบัติเหตุ สาเหตุ การป้องกัน และแก้ไข	- พนักงานของโครงการทุกคน	- ปีละ 1 ครั้ง (เดือนพฤศจิกายน หรือเดือนธันวาคม)	50,000 บาทต่อปี	- บจก. แร่สัมพันธ์

ลงนาม

[Signature]

(นายธนา เชาวน์ปรีชา, นายสุรพันธ์ เชาวน์ปรีชา)
กรรมการผู้จัดการ บริษัท แร่สัมพันธ์ จำกัด

วันที่ 8 มีนาคม 2561



ลงนาม

[Signature]

(นายดิเรก รัตนวิเศษ)

กรรมการผู้จัดการ บริษัท ทอพ-คลาส คอนซัลแตนท์ จำกัด

วันที่ 8 มีนาคม 2561



รับรองจำนวนหน้า 31/66

ตารางที่ 3: (ต่อ) มาตรการติดตามตรวจสอบผลกระทบสิ่งแวดล้อม

คุณภาพสิ่งแวดล้อม	วิธีการติดตามตรวจสอบ	สถานที่ดำเนินการ	ระยะเวลาและความถี่ในการตรวจวัด	งบประมาณ	ผู้รับผิดชอบ
6. การคมนาคม	- ให้ติดตามตรวจสอบสภาพเส้นทางคมนาคมขนส่งแร่ให้สามารถใช้งานได้ดีอยู่เสมอ หากบริเวณใดเกิดการชำรุดเสียหายให้รีบดำเนินการปรับปรุงแก้ไขทันที และสอบถามประชาชนถึงความเดือดร้อนที่ได้รับจากการขนส่งแร่ของโครงการ โดยตรวจสอบทุกๆ 1 เดือน หรือทันทีที่ได้รับการร้องเรียนจากประชาชน พร้อมทั้งดูแลรักษาสภาพป้ายเตือนอุบัติเหตุให้อยู่ในสภาพใช้งานได้ดีอย่างมีประสิทธิภาพ	- เส้นทางขนส่งแร่ของโครงการ	- ทุก 1 เดือน	50,000 บาทต่อปี	- บจก.แร่สัมพันธ์
7. คุณค่าต่อคุณภาพชีวิต	- ให้ศึกษาวิเคราะห์การเปลี่ยนแปลงสภาพเศรษฐกิจและสังคมของชุมชนที่เกี่ยวข้องเพื่อนำมาเปรียบเทียบกับประเด็นด้านต่างๆ เช่น ปัญหาผลกระทบที่ได้รับจากการดำเนินโครงการ ความวิตกกังวลเกี่ยวกับผลกระทบจากการทำเหมือง ความคิดเห็นต่อโครงการ ความต้องการของชุมชน และข้อเสนอแนะที่มีต่อโครงการ - สถิติการร้องเรียน และการป้องกันแก้ไข	- บริเวณชุมชนใกล้เคียงพื้นที่โครงการในรัศมี 3 กิโลเมตร ได้แก่ หมู่ที่ 2, 3, 4 และหมู่ที่ 6 ตำบลท่าอุแท หมู่ที่ 1 และหมู่ที่ 2 ตำบลไชยคราม รวมถึงผู้นำชุมชน กลุ่มพื้นที่อ่อนไหว และครัวเรือนริมเส้นทางขนส่งแร่	- ปีละ 1 ครั้ง ตลอดอายุประทานบัตร	100,000 บาทต่อปี	- บจก.แร่สัมพันธ์

ลงนาม

Tha Sae

(นายธนา เชาวน์ปรีชา, นายสุรพันธ์ เชาวน์ปรีชา)
กรรมการผู้จัดการ บริษัท แร่สัมพันธ์ จำกัด

วันที่ 8 มีนาคม 2561



ลงนาม

Am

(นายดิเรก รัตนวิชัย)

กรรมการผู้จัดการ บริษัท ทอพ-คลาส คอนซัลแตนท์ จำกัด

วันที่ 8 มีนาคม 2561



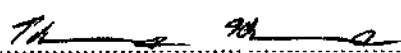
บริษัท ทอพ-คลาส คอนซัลแตนท์ จำกัด
TOP CLASS CONSULTANT CO., LTD.

รับรองจำนวนหน้า 32/66

ตารางที่ 3: (ต่อ) มาตรการติดตามตรวจสอบผลกระทบสิ่งแวดล้อม

คุณภาพสิ่งแวดล้อม	วิธีการติดตามตรวจสอบ	สถานที่ดำเนินการ	ระยะเวลาและความถี่ในการตรวจวัด	งบประมาณ	ผู้รับผิดชอบ
8. ทัศนียภาพ	<p>- ให้ปฏิบัติตามแผนฟื้นฟูพื้นที่จากการทำเหมืองแร่ อย่างเคร่งครัด ซึ่งมีรายละเอียดสรุปดังนี้</p> <p>ช่วงปีที่ 1 ทำการปลูกพืชคลุมดินและไม้ยืนต้น โตเร็วบริเวณหน้าเหมืองขึ้นบันไดที่ผ่านการทำเหมืองแล้ว เนื้อที่ประมาณ 1.55 ไร่ ควบคู่ไปกับการทำเหมือง พร้อมทั้งดูแลบำรุงรักษาดินไม้ในช่วงนี้ และที่ปลูกไปแล้วในช่วงที่ผ่านมามีบริเวณแนวคันทำนบและพื้นที่เว้นเขตการทำเหมืองทางทิศเหนือ ทิศตะวันออก และทิศใต้ เนื้อที่ประมาณ 14.70 ไร่ (รวมพื้นที่ทั้งหมดประมาณ 16.25 ไร่)</p> <p>ช่วงปีที่ 2 ทำการปลูกพืชคลุมดินและไม้ยืนต้น โตเร็วบริเวณหน้าเหมืองขึ้นบันไดที่ผ่านการทำเหมืองแล้ว เนื้อที่ประมาณ 1.44 ไร่ ควบคู่ไปกับการทำเหมือง พร้อมทั้งดูแลบำรุงรักษาดินไม้ในช่วงนี้ และที่ปลูกไปแล้วในช่วงที่ผ่านมามีบริเวณแนวคันทำนบและพื้นที่เว้นเขตการทำเหมืองทางทิศเหนือ ทิศตะวันออก และทิศใต้ เนื้อที่ประมาณ 14.70 ไร่ (รวมพื้นที่ทั้งหมดประมาณ 17.69 ไร่)</p>	- บริเวณพื้นที่โครงการ	- รายงานผลการดำเนินงานให้สำนักงานนโยบายและแผนทรัพยากรธรรมชาติและสิ่งแวดล้อม และกรมอุตสาหกรรมพื้นฐานและการเหมืองแร่ ทราบทุกปี	ตามแผนฟื้นฟูพื้นที่ภายหลังจากทำเหมือง	- บจก. แร่สัมปันธ์

ลงนาม



(นายธนา เชาวนปรีชา, นายสุรพันธ์ เชาวนปรีชา)

กรรมการผู้จัดการ บริษัท แร่สัมปันธ์ จำกัด

วันที่ 8 มีนาคม 2561



ลงนาม



(นายดิเรก รัตนวิชัย)

กรรมการผู้จัดการ บริษัท ทอพ-คลาส คอนซัลแทนท์ จำกัด

วันที่ 8 มีนาคม 2561



รับรองจำนวนหน้า 33/66

ตารางที่ 3: (ต่อ) มาตรการติดตามตรวจสอบผลกระทบสิ่งแวดล้อม

คุณภาพสิ่งแวดล้อม	วิธีการติดตามตรวจสอบ	สถานที่ดำเนินการ	ระยะเวลาและความถี่ในการตรวจวัด	งบประมาณ	ผู้รับผิดชอบ
8. ทัศนียภาพ (ต่อ)	<p>ช่วงปีที่ 3 ทำการปลูกพืชคลุมดินและไม้ยืนต้นโตเร็วบริเวณหน้าเหมืองชั้นบันไดที่ผ่านการทำเหมืองแล้ว เนื้อที่ประมาณ 4.71 ไร่ ควบคู่ไปกับการทำเหมือง พร้อมทั้งดูแลบำรุงรักษาดินไม้ในช่วงนี้และที่ปลูกไปแล้วในช่วงที่ผ่านมาบริเวณแนวคันทำนบและพื้นที่เว้นเขตการทำเหมืองทางทิศเหนือ ทิศตะวันออก และทิศใต้ เนื้อที่ประมาณ 14.70 ไร่ (รวมพื้นที่ทั้งหมดประมาณ 22.40 ไร่)</p> <p>ช่วงปีที่ 4 ทำการปลูกพืชคลุมดินและไม้ยืนต้นโตเร็วบริเวณหน้าเหมืองชั้นบันไดที่ผ่านการทำเหมืองแล้ว เนื้อที่ประมาณ 1.95 ไร่ ควบคู่ไปกับการทำเหมือง พร้อมทั้งดูแลบำรุงรักษาดินไม้ในช่วงนี้และที่ปลูกไปแล้วในช่วงที่ผ่านมาบริเวณแนวคันทำนบและพื้นที่เว้นเขตการทำเหมืองทางทิศเหนือ ทิศตะวันออก และทิศใต้ เนื้อที่ประมาณ 14.70 ไร่ (รวมพื้นที่ทั้งหมดประมาณ 24.35 ไร่)</p> <p>ช่วงปีที่ 5 ดูแลบำรุงรักษาดินไม้ที่ปลูกไปแล้วในช่วงที่ผ่านมา บริเวณแนวคันทำนบและพื้นที่เว้นเขตการทำเหมืองทางทิศเหนือ ทิศตะวันออก และทิศใต้ รวมพื้นที่ทั้งหมดประมาณ 24.35 ไร่</p>	- บริเวณพื้นที่โครงการ	- รายงานผลการดำเนินงานให้สำนักงานนโยบายและแผนทรัพยากรธรรมชาติและสิ่งแวดล้อม และกรมอุตสาหกรรมพื้นฐานและการเหมืองแร่ ทราบทุกปี	ตามแผนฟื้นฟูพื้นที่ภายหลังการทำเหมือง	- บจก.แร่มัสมันท์

ลงนาม

Pha 96

(นายธนา เชาวน์ปรีชา, นายสุรพันธ์ เชาวน์ปรีชา)

กรรมการผู้จัดการ บริษัท แร่สมันท์ จำกัด

วันที่ 8 มีนาคม 2561



ลงนาม

21

(นายดิเรก รัตนวิชัย)

กรรมการผู้จัดการ บริษัท ทอพอ-คลาส คอนซัลแตนท์ จำกัด

วันที่ 8 มีนาคม 2561



บริษัท ทอพอ-คลาส คอนซัลแตนท์ จำกัด
TOPO-CLASS CONSULTANTS CO., LTD.

รับรองจำนวนหน้า 34/66

คุณภาพสิ่งแวดล้อม	วิธีการติดตามตรวจสอบ	สถานที่ดำเนินการ	ระยะเวลาและความถี่ในการตรวจวัด	งบประมาณ	ผู้รับผิดชอบ
8. ทัศนียภาพ (ต่อ)	<p>ช่วงสุดท้ายของการทำเหมือง ดูแลบำรุงรักษาต้นไม้ที่ปลูกไปแล้วในช่วงที่ผ่านมา บริเวณแนวคันทำนบและพื้นที่เว้นเขตการทำเหมืองทางทิศเหนือ ทิศตะวันออก และทิศใต้ รวมพื้นที่ทั้งหมดประมาณ 24.35 ไร่</p> <p>- พื้นที่ว่างที่ไม่มีการใช้ประโยชน์ในเขตพื้นที่โครงการ รวมเนื้อที่ 82.5 ไร่ จะทำการปรับและตกแต่งให้มีสภาพคล้ายของเดิมและกลมกลืนกับสภาพแวดล้อมตามธรรมชาติ และปรับลดความลาดชันให้อยู่ในสภาพที่ปลอดภัย</p> <p>- บริเวณพื้นที่เก็บกองเปลือกดินทำการปลูกพืชคลุมดินและไม้ยืนต้นโตเร็ว เพื่อฟื้นฟูสภาพป่าไม้ให้กลับคืนสู่ธรรมชาติ (เนื้อที่ประมาณ 28.5 ไร่)</p> <p>- บริเวณพื้นที่เก็บกองแร่ สำนักงาน บ้านพัก และโรงแต่งแร่ จะทำการรื้อถอน และปลูกพืชคลุมดินและไม้ยืนต้นโตเร็ว เพื่อฟื้นฟูสภาพป่าไม้ให้กลับคืนสู่ธรรมชาติ (เนื้อที่ประมาณ 8.1 ไร่)</p>	- บริเวณพื้นที่โครงการ	- รายงานผลการดำเนินงานให้สำนักงานนโยบายและแผนทรัพยากรธรรมชาติและสิ่งแวดล้อม และกรมอุตสาหกรรมพื้นฐานและการเหมืองแร่ ทราบทุกปี	ตามแผนฟื้นฟูพื้นที่ภายหลังการทำเหมือง	- บจก. แร่สัมปันธ์

1977, 1978, 1979, 1980, 1981, 1982, 1983, 1984, 1985, 1986, 1987, 1988, 1989, 1990, 1991, 1992, 1993, 1994, 1995, 1996, 1997, 1998, 1999, 2000, 2001, 2002, 2003, 2004, 2005, 2006, 2007, 2008, 2009, 2010, 2011, 2012, 2013, 2014, 2015, 2016, 2017, 2018, 2019, 2020, 2021, 2022, 2023, 2024, 2025, 2026, 2027, 2028, 2029, 2030, 2031, 2032, 2033, 2034, 2035, 2036, 2037, 2038, 2039, 2040, 2041, 2042, 2043, 2044, 2045, 2046, 2047, 2048, 2049, 2050, 2051, 2052, 2053, 2054, 2055, 2056, 2057, 2058, 2059, 2060, 2061, 2062, 2063, 2064, 2065, 2066, 2067, 2068, 2069, 2070, 2071, 2072, 2073, 2074, 2075, 2076, 2077, 2078, 2079, 2080, 2081, 2082, 2083, 2084, 2085, 2086, 2087, 2088, 2089, 2090, 2091, 2092, 2093, 2094, 2095, 2096, 2097, 2098, 2099, 2100, 2101, 2102, 2103, 2104, 2105, 2106, 2107, 2108, 2109, 2110, 2111, 2112, 2113, 2114, 2115, 2116, 2117, 2118, 2119, 2120, 2121, 2122, 2123, 2124, 2125, 2126, 2127, 2128, 2129, 2130, 2131, 2132, 2133, 2134, 2135, 2136, 2137, 2138, 2139, 2140, 2141, 2142, 2143, 2144, 2145, 2146, 2147, 2148, 2149, 2150, 2151, 2152, 2153, 2154, 2155, 2156, 2157, 2158, 2159, 2160, 2161, 2162, 2163, 2164, 2165, 2166, 2167, 2168, 2169, 2170, 2171, 2172, 2173, 2174, 2175, 2176, 2177, 2178, 2179, 2180, 2181, 2182, 2183, 2184, 2185, 2186, 2187, 2188, 2189, 2190, 2191, 2192, 2193, 2194, 2195, 2196, 2197, 2198, 2199, 2200, 2201, 2202, 2203, 2204, 2205, 2206, 2207, 2208, 2209, 2210, 2211, 2212, 2213, 2214, 2215, 2216, 2217, 2218, 2219, 2220, 2221, 2222, 2223, 2224, 2225, 2226, 2227, 2228, 2229, 2230, 2231, 2232, 2233, 2234, 2235, 2236, 2237, 2238, 2239, 2240, 2241, 2242, 2243, 2244, 2245, 2246, 2247, 2248, 2249, 2250, 2251, 2252, 2253, 2254, 2255, 2256, 2257, 2258, 2259, 2260, 2261, 2262, 2263, 2264, 2265, 2266, 2267, 2268, 2269, 2270, 2271, 2272, 2273, 2274, 2275, 2276, 2277, 2278, 2279, 2280, 2281, 2282, 2283, 2284, 2285, 2286, 2287, 2288, 2289, 2290, 2291, 2292, 2293, 2294, 2295, 2296, 2297, 2298, 2299, 2300, 2301, 2302, 2303, 2304, 2305, 2306, 2307, 2308, 2309, 2310, 2311, 2312, 2313, 2314, 2315, 2316, 2317, 2318, 2319, 2320, 2321, 2322, 2323, 2324, 2325, 2326, 2327, 2328, 2329, 2330, 2331, 2332, 2333, 2334, 2335, 2336, 2337, 2338, 2339, 2340, 2341, 2342, 2343, 2344, 2345, 2346, 2347, 2348, 2349, 2350, 2351, 2352, 2353, 2354, 2355, 2356, 2357, 2358, 2359, 2360, 2361, 2362, 2363, 2364, 2365, 2366, 2367, 2368, 2369, 2370, 2371, 2372, 2373, 2374, 2375, 2376, 2377, 2378, 2379, 2380, 2381, 2382, 2383, 2384, 2385, 2386, 2387, 2388, 2389, 2390, 2391, 2392, 2393, 2394, 2395, 2396, 2397, 2398, 2399, 2400, 2401, 2402, 2403, 2404, 2405, 2406, 2407, 2408, 2409, 2410, 2411, 2412, 2413, 2414, 2415, 2416, 2417, 2418, 2419, 2420, 2421, 2422, 2423, 2424, 2425, 2426, 2427, 2428, 2429, 2430, 2431, 2432, 2433, 2434, 2435, 2436, 2437, 2438, 2439, 2440, 2441, 2442, 2443, 2444, 2445, 2446, 2447, 2448, 2449, 2450, 2451, 2452, 2453, 2454, 2455, 2456, 2457, 2458, 2459, 2460, 2461, 2462, 2463, 2464, 2465, 2466, 2467, 2468, 2469, 2470, 2471, 2472, 2473, 2474, 2475, 2476, 2477, 2478, 2479, 2480, 2481, 2482, 2483, 2484, 2485, 2486, 2487, 2488, 2489, 2490, 2491, 2492, 2493, 2494, 2495, 2496, 2497, 2498, 2499, 2500, 2501, 2502, 2503, 2504, 2505, 2506, 2507, 2508, 2509, 2510, 2511, 2512, 2513, 2514, 2515, 2516, 2517, 2518, 2519, 2520, 2521, 2522, 2523, 2524, 2525, 2526, 2527, 2528, 2529, 2530, 2531, 2532, 2533, 2534, 2535, 2536, 2537, 2538, 2539, 2540, 2541, 2542, 2543, 2544, 2545, 2546, 2547, 2548, 2549, 2550, 2551, 2552, 2553, 2554, 2555, 2556, 2557, 2558, 2559, 2560, 2561, 2562, 2563, 2564, 2565, 2566, 2567, 2568, 2569, 2570, 2571, 2572, 2573, 2574, 2575, 2576, 2577, 2578, 2579, 2580, 2581, 2582, 2583, 2584, 2585, 2586, 2587, 2588, 2589, 2590, 2591, 2592, 2593, 2594, 2595, 2596, 2597, 2598, 2599, 2600, 2601, 2602, 2603, 2604, 2605, 2606, 2607, 2608, 2609, 2610, 2611, 2612, 2613, 2614, 2615, 2616, 2617, 2618, 2619, 2620, 2621, 2622, 2623, 2624, 2625, 2626, 2627, 2628, 2629, 2630, 2631, 2632, 2633, 2634, 2635, 2636, 2637, 2638, 2639, 2640, 2641, 2642, 2643, 2644, 2645, 2646, 2647, 2648, 2649, 2650, 2651, 2652, 2653, 2654, 2655, 2656, 2657, 2658, 26

ตารางที่ 3: (ต่อ) มาตรการติดตามตรวจสอบผลกระทบสิ่งแวดล้อม

คุณภาพสิ่งแวดล้อม	วิธีการติดตามตรวจสอบ	สถานที่ดำเนินการ	ระยะเวลาและความถี่ในการตรวจวัด	งบประมาณ	ผู้รับผิดชอบ
8. ทัศนียภาพ (ต่อ)	<p>- บ่อเหมือง เนื้อที่ประมาณ 42.35 ไร่ ให้คงสภาพเป็นบ่อน้ำสาธารณะประโยชน์เพื่อเป็นแหล่งน้ำสำหรับการเกษตรของชุมชน โดยจะทำการปลูกหญ้าแฝกบริเวณขอบบ่อ เพื่อเพิ่มความแข็งแรงและป้องกันการชะล้างพังทลายของดินลงสู่บ่อ</p> <p>- ปอดักตะกอนในพื้นที่โครงการ จำนวน 3 บ่อ เนื้อที่รวมประมาณ 0.7 ไร่ ให้คงสภาพเป็นบ่อน้ำสาธารณะประโยชน์เพื่อเป็นแหล่งน้ำสำหรับการเกษตรของชุมชน โดยจะทำการปลูกหญ้าแฝกบริเวณขอบบ่อ เพื่อเพิ่มความแข็งแรงและป้องกันการชะล้างพังทลายของดินลงสู่บ่อ</p> <p>- คั้นห้ามบดินและคุระบายน้ำให้คงสภาพเดิมไว้เพื่อป้องกันผลกระทบสิ่งแวดล้อมทางทัศนียภาพ</p>	- บริเวณพื้นที่โครงการ	- รายงานผลการดำเนินงานให้สำนักงานนโยบายและแผนทรัพยากรธรรมชาติและสิ่งแวดล้อม กรมอุตสาหกรรมพื้นฐานและการเหมืองแร่ ทราบทุกปี	ตามแผนฟื้นฟูพื้นที่ภายหลังการทำเหมือง	- บจก.แร่สัมพันธ์

หมายเหตุ: - ให้ทำการตรวจวัดในช่วงที่ทำเหมืองเท่านั้น และต้องบันทึกสภาพแวดล้อมขณะทำการตรวจวัดทั้งข้อมูลพื้นที่ทำเหมืองและบริเวณโดยรอบพื้นที่โครงการ

- ให้รายงานผลการตรวจวัดคุณภาพสิ่งแวดล้อมให้ประชาชนในชุมชนใกล้เคียง พร้อมทั้งรายงานผลการตรวจวัดเสนอต่อสำนักงานนโยบายและแผนทรัพยากรธรรมชาติและสิ่งแวดล้อม กรมอุตสาหกรรมพื้นฐานและการเหมืองแร่ และสำนักงานอุตสาหกรรมจังหวัดสุราษฎร์ธานี ได้รับทราบทุกครั้ง
- ให้ประชาสัมพันธ์ข้อมูลเกี่ยวกับผลการปฏิบัติตามมาตรการป้องกันและแก้ไขผลกระทบสิ่งแวดล้อม และผลการแก้ไขปัญหาข้อเรียกร้องต่างๆ (ถ้ามี) โดยการติดประกาศไว้ในสถานที่ที่ประชาชนสามารถเข้าถึงได้ง่าย
- ตัวเลขงบประมาณ เป็นการประเมินตามความเหมาะสมจากสถานะเศรษฐกิจในปัจจุบัน (เดือนมีนาคม 2561) ซึ่งเมื่อมีการดำเนินโครงการตัวเลขดังกล่าวอาจมีการเปลี่ยนแปลง

ลงนาม

(นายธนา เชาวน์ปรีชา, นายสุรพันธ์ เชาวน์ปรีชา)

กรรมการผู้จัดการ บริษัท แร่สัมพันธ์ จำกัด

วันที่ 8 มีนาคม 2561



ลงนาม

(นายดิเรก รัตนวิชัย)

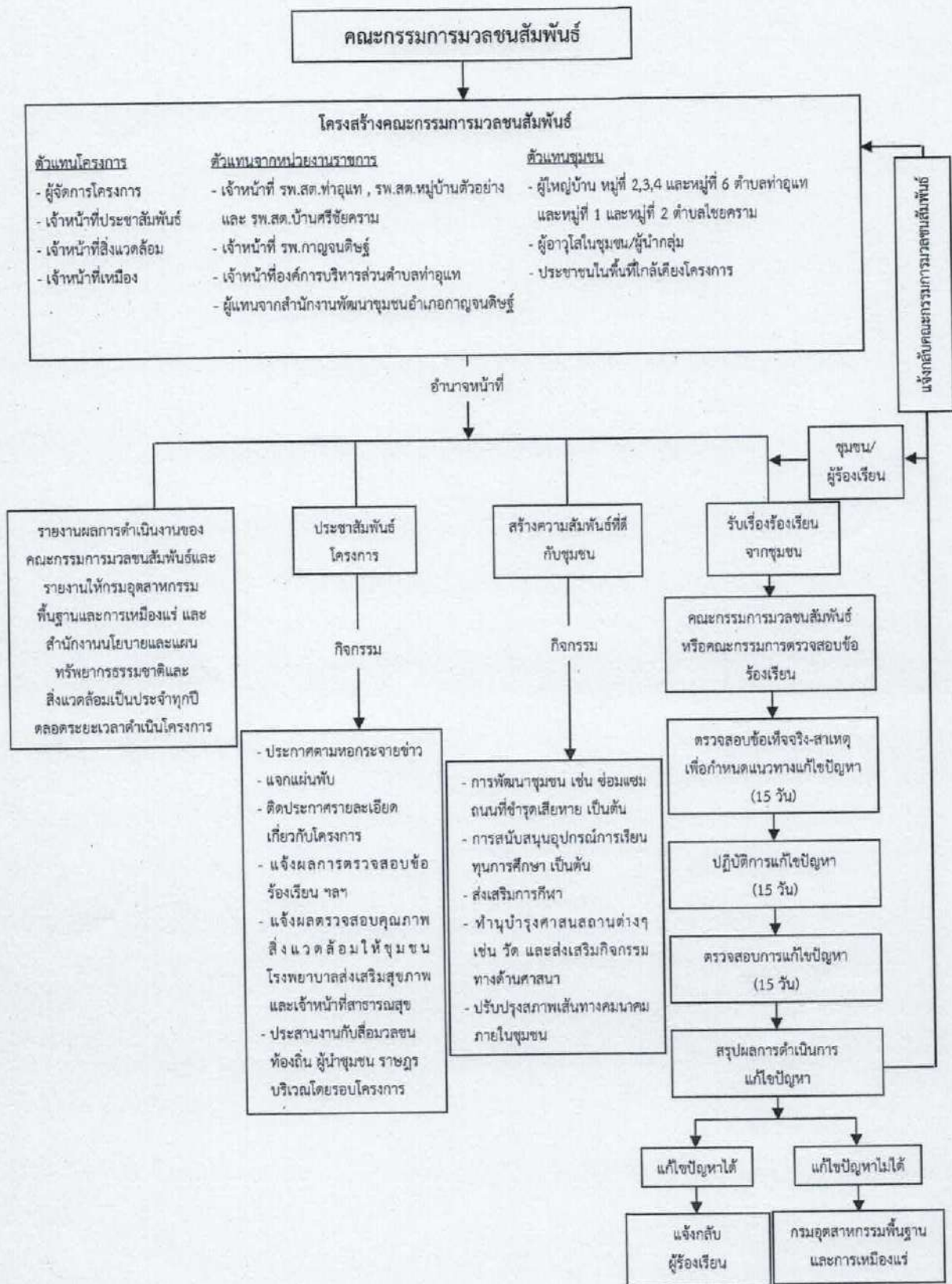
กรรมการผู้จัดการ บริษัท ทอพ-คลาส คอนซัลแตนท์ จำกัด

วันที่ 8 มีนาคม 2561



บริษัท ทอพ-คลาส คอนซัลแตนท์ จำกัด
TOP-CLASSES CONSULTANTS CO., LTD.

รับรองจำนวนหน้า 36/66



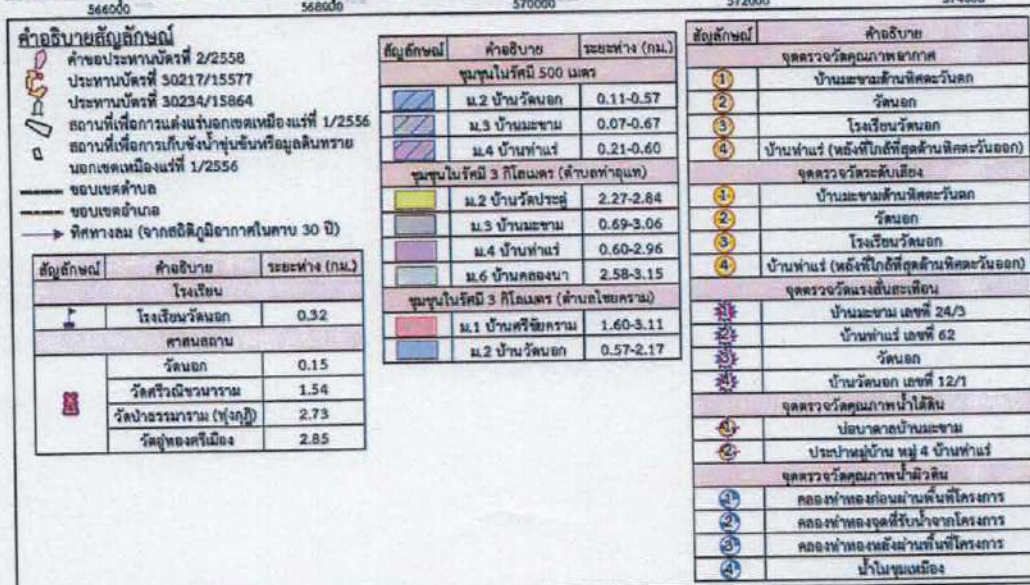
รูปที่ 8: แสดงแผนผังโครงสร้าง และหน้าที่ของคณะกรรมการมวลชนสัมพันธ์

<p>ลงนาม </p> <p>(นายธนา เชาวน์ปรีชา, นายสุรพันธ์ เชาวน์ปรีชา)</p> <p>กรรมการผู้จัดการ บริษัท แอสเซท จำกัด</p> <p>วันที่ 8 มีนาคม 2561</p>	<p>ลงนาม </p> <p>(นายดิเรก รัตนวิชัย)</p> <p>กรรมการผู้จัดการ บริษัท หอพ-คลาส คอนซัลแตนท์ จำกัด</p> <p>วันที่ 8 มีนาคม 2561</p>
--	---

บริษัท แอสเซท จำกัด

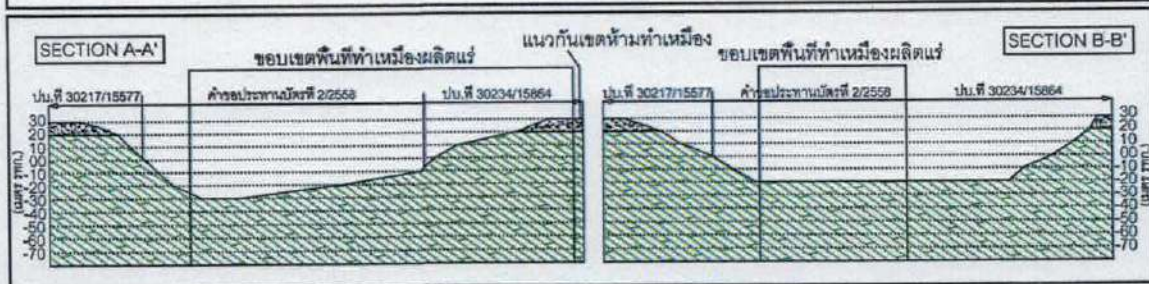
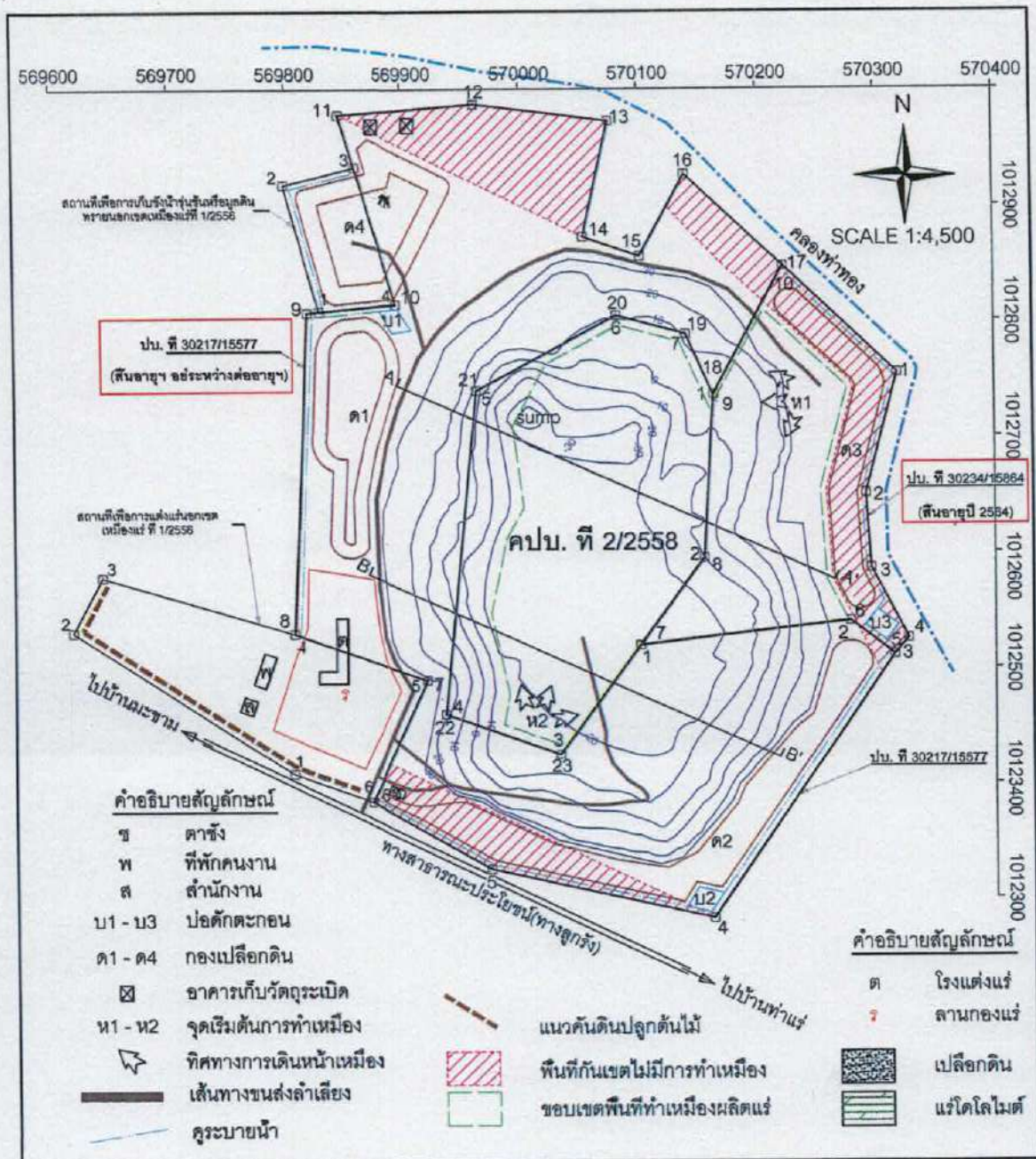
รับรองจำนวนหน้า 44/66

บริษัท IQPC-CLASS CONSULTANT CO., LTD.



ลงนาม _____ (นายธนา เชาวน์ปรีชา, นายสุรพันธ์ เชาวน์ปรีชา) _____ (นายดิเรก รัตนวิเศษ)
กรรมการผู้จัดการ บริษัท แร่สัมปทาน อีสต์ จำกัด กรรมการผู้จัดการ บริษัท หอพ-คลาส คอนซัลแทนท์ จำกัด
วันที่ 8 มีนาคม 2561 วันที่ 8 มีนาคม 2561


บริษัท หอพ-คลาส คอนซัลแทนท์ จำกัด
THE CLASS CONSULTANT CO., LTD.



ที่มา: แผนผังโครงการทำเหมืองแร่โคโลไมต์ ของบริษัท แร่สัมพันธ์ จำกัด, 2561

รูปที่ 1: แสดงลักษณะหน้าเหมืองปัจจุบัน และการออกแบบผังเหมือง

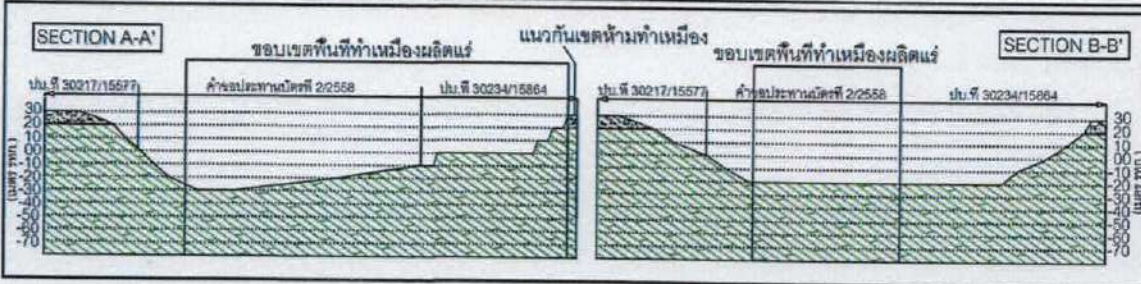
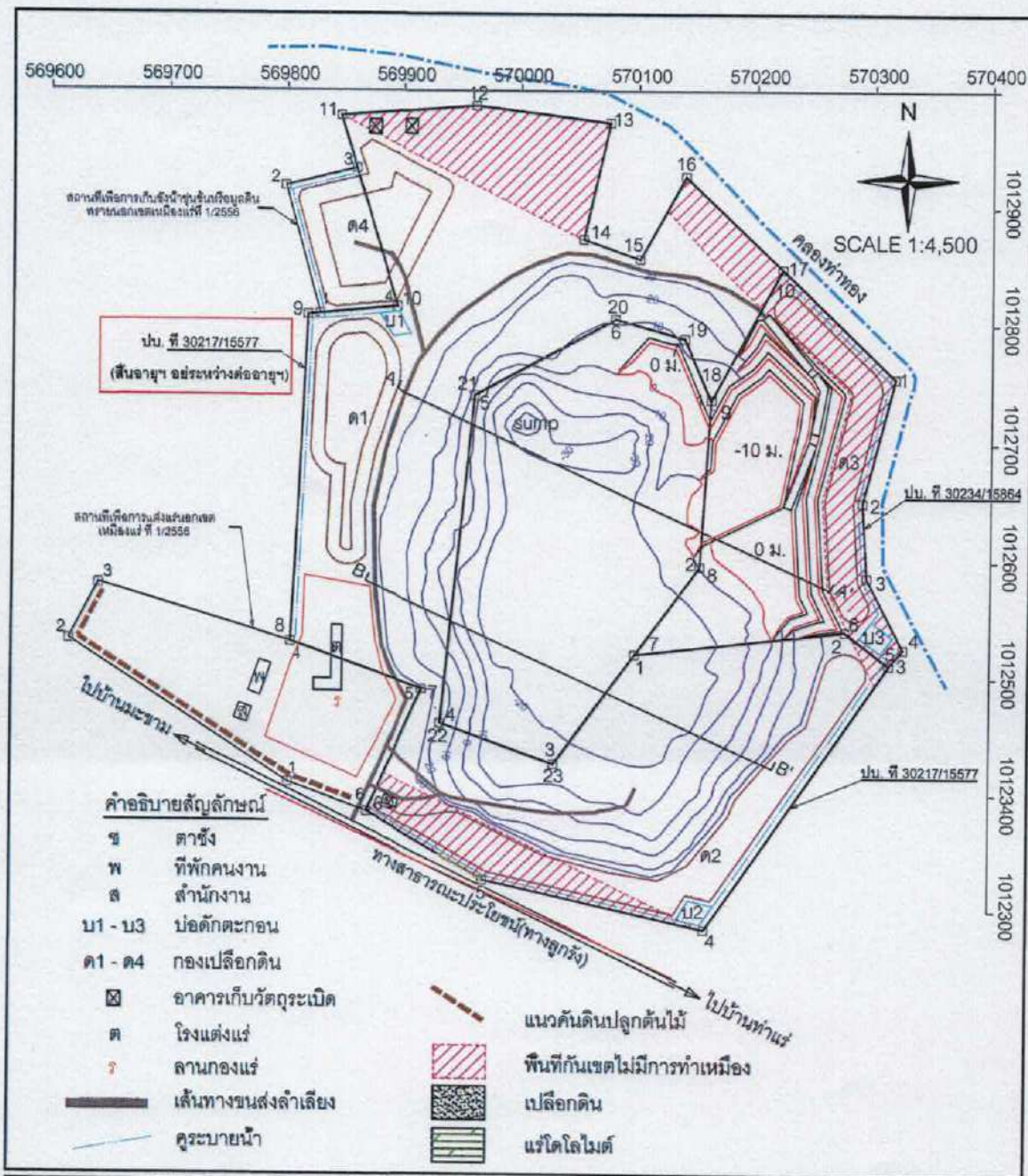
ลงนาม <u>TH 30</u> (นายธนา เชาวน์ปรีชา, นายสุรพันธ์ อธิพานิช) กรรมการผู้จัดการ บริษัท แร่สัมพันธ์ จำกัด วันที่ 8 มีนาคม 2561	ลงนาม <u>AN</u> (นายดิเรก รัตนวิชัย) กรรมการผู้จัดการ บริษัท ทอพ-คลาส คอนซัลแตนท์ จำกัด วันที่ 8 มีนาคม 2561	รับรองจำนวนหน้า 37/66 บริษัท ทอพ-คลาส คอนซัลแตนท์ จำกัด TOP-CLASS CONSULTANT CO., LTD.
---	---	--



รูปที่ 2: แสดงลักษณะหน้าเหมืองเมื่อสิ้นสุดการทำเหมืองช่วงที่ 1

ลงนาม รับรองจำนวนหน้า 38/66
 (นายติเรก รัตนวิเศษ)
 กรรมการผู้จัดการ บริษัท ทอพ-คลาส คอนซัลแตนท์ จำกัด
 วันที่ 8 มีนาคม 2561 บริษัท ทอพ-คลาส คอนซัลแตนท์ จำกัด





ที่มา: แผนผังโครงการทำเหมืองแร่ดีโโลไมต์ ของบริษัท แร่สัมพันธ์ จำกัด, 2561

รูปที่ 3: แสดงลักษณะหน้าเหมืองเมื่อสิ้นสุดการทำเหมืองช่วงที่ 2

ลงนาม TH

(นายธนา เชาวน์ปรีชา, นายสุรินทร์ เชาวน์ปรีชา)

กรรมการผู้จัดการ บริษัท แร่สัมพันธ์ จำกัด

วันที่ 8 มีนาคม 2561

ลงนาม GM

(นายดิเรก รัตนวิเศษ)


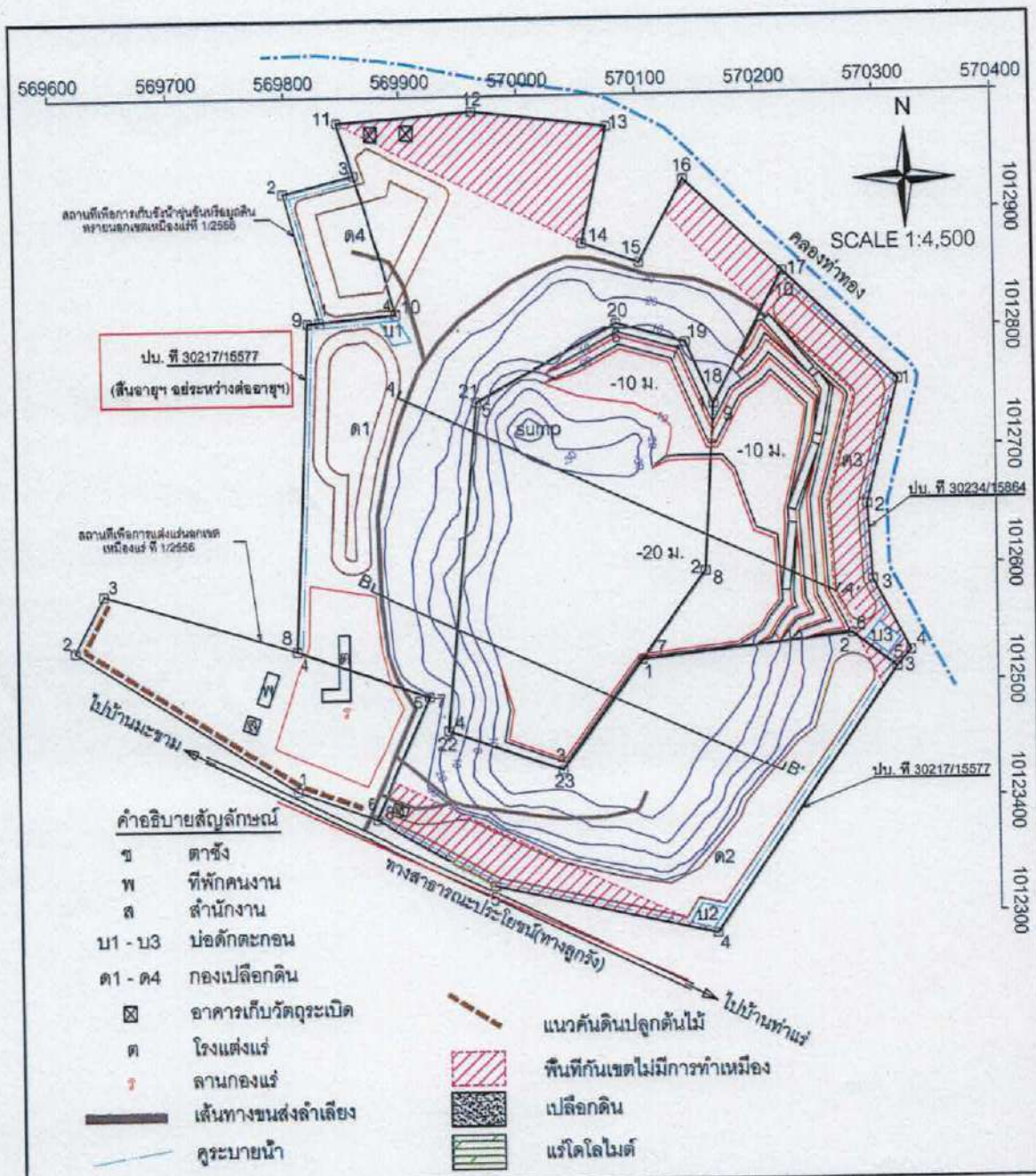
กรรมการผู้จัดการ บริษัท ท็อป-คลาส คอนซัลแตนท์ จำกัด

วันที่ 8 มีนาคม 2561

รับรองจำนวนหน้า 39/66

บริษัท ท็อป-คลาส คอนซัลแตนท์ จำกัด

TOP-CLASS CONSULTANT CO., LTD



ที่มา: แผนผังโครงการทำเหมืองแร่โคโลไมต์ ของบริษัท แร่สัมปันธ์ จำกัด, 2561

รูปที่ 4: แสดงลักษณะหน้าเหมืองเมื่อสิ้นสุดการทำเหมืองช่วงที่ 3

ลงนาม

(นายธนา เชาวนปรีชา, นายสุรพันธ์ เชาวนปรีชา)

กรรมการผู้จัดการ บริษัท แร่สัมปันธ์ จำกัด

วันที่ 8 มีนาคม 2561

ลงนาม

(นายดิเรก รัตนวิเศษ)


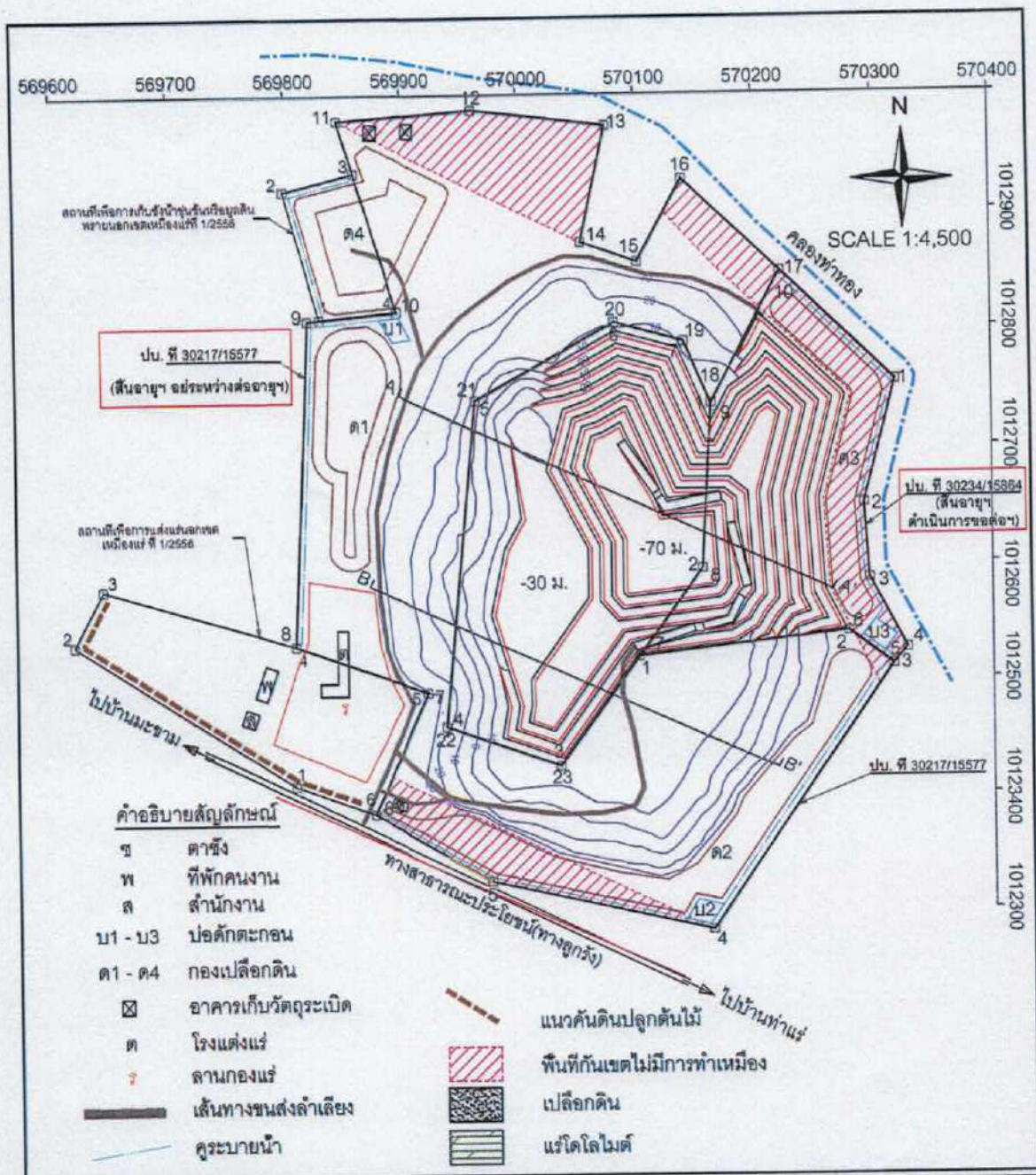
กรรมการผู้จัดการ บริษัท ทอพ-คลาส คอนซัลแตนท์ จำกัด

วันที่ 8 มีนาคม 2561

รับรองจำนวนหน้า 40/66




บริษัท ทอพ-คลาส คอนซัลแตนท์ จำกัด
TOY-CLASS CONSULTANT CO., LTD.




ที่มา: แผนผังโครงการทำเหมืองแร่โคโลไมต์ ของบริษัท แร่สัมปันธ์ จำกัด, 2561

รูปที่ 5: แสดงลักษณะหน้าเหมืองเมื่อสิ้นสุดการทำเหมืองช่วงที่ 4

ลงนาม 
(นายอานา เขาวนปรีชา, นายสุรพันธ์ เขาวนปรีชา
กรรมการผู้จัดการ บริษัท แร่สัมปันธ์ จำกัด

วันที่ 8 มีนาคม 2561

ลงนาม 
(นายดิเรก รัตนวิชช์)


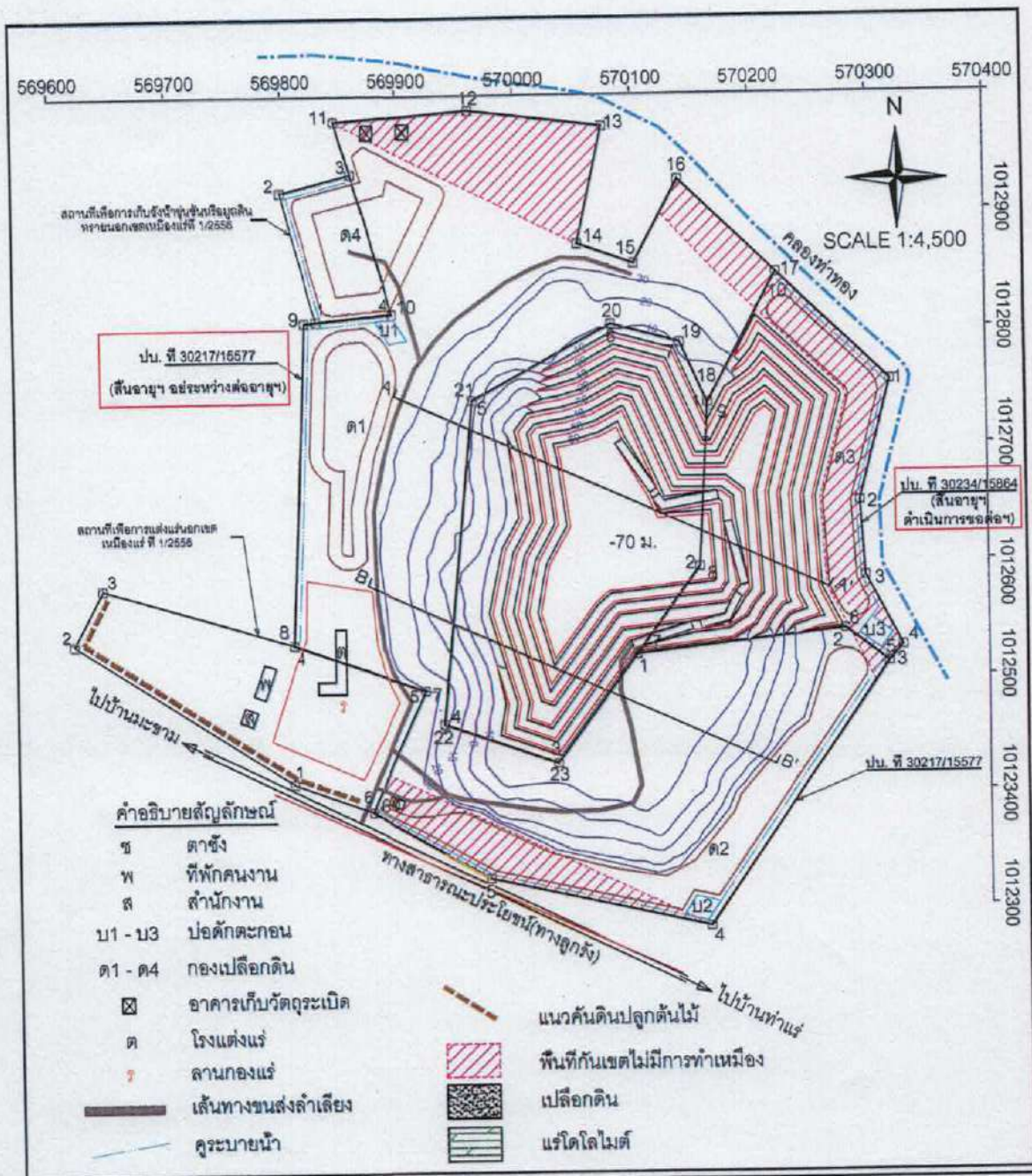
กรรมการผู้จัดการ บริษัท ทอพ-คลาส คอนซัลแทนท์ จำกัด

วันที่ 8 มีนาคม 2561



รับรองจำนวนหน้า 41/66

บริษัท ทอพ-คลาส คอนซัลแทนท์ จำกัด
TOP-CLASS CONSULTANT CO., LTD.



ที่มา: แผนผังโครงการทำเหมืองแร่ดีโละไมต์ ของบริษัท แร่สัมปันธ์ จำกัด, 2561

รูปที่ 7: แสดงลักษณะหน้าเหมืองเมื่อสิ้นสุดช่วงสุดท้ายของการทำเหมือง

ลงนาม

(นายธนา เชาวนปรีชา, นายสุรพันธ์ เชาวนปรีชา
กรรมการผู้จัดการ บริษัท แร่สัมปันธ์ จำกัด)

วันที่ 8 มีนาคม 2561

ลงนาม

(นายดิเรก รัตนวิชัย)

กรรมการผู้จัดการ บริษัท ทอพ-คลาส คอนซัลแตนท์ จำกัด

วันที่ 8 มีนาคม 2561

รับรองจำนวนหน้า 43/66



แผนฟื้นฟูพื้นที่จากการทำเหมืองแร่

การดำเนินการทำเหมืองของโครงการ ย่อมส่งผลกระทบต่อลักษณะภูมิประเทศอย่างหลีกเลี่ยงไม่ได้ ดังนั้น การฟื้นฟูสภาพพื้นที่ที่ทำเหมืองมีจุดมุ่งหมายเพื่อสร้างสภาพแวดล้อมที่ดีให้กลับคืนมาถึงแม้จะไม่คืนสู่สภาพเดิมก็ตาม แต่ก็ ให้ความกลมกลืนกับสภาพแวดล้อมข้างเคียงและไม่ส่งผลกระทบทางลบต่อสภาพแวดล้อมมากเกินไป ดังนั้นแผนการ ฟื้นฟูสภาพพื้นที่กิจกรรมต่างๆ ของการทำเหมือง ตลอดจนวิธีการดำเนินงานในขั้นตอนต่างๆ จึงต้องพิจารณาถึงความ เหมาะสม ความสอดคล้องกับสภาพภูมิประเทศ และวิธีการทำเหมือง รวมทั้งความเป็นไปได้ในทางปฏิบัติโดยไม่เป็นการ ลงทุนที่สูงเกินไป หรือเป็นการเพิ่มภาระค่าใช้จ่ายมากเกินไป คณะผู้ศึกษาได้วางแผนการปรับปรุงสภาพพื้นที่ดังกล่าวที่ สอดคล้องกับแผนผังโครงการ มีความเหมาะสมและเป็นไปได้ในทางปฏิบัติควบคู่ไปกับการทำเหมืองในแต่ละช่วง โดยมี รายละเอียดดังนี้

1. วัตถุประสงค์ของการฟื้นฟู

- 1) เพื่อฟื้นฟูสภาพพื้นที่ที่ผ่านการทำเหมืองแร่ของโครงการ ให้สามารถใช้ประโยชน์ที่ดินในรูปแบบคล้าย ของเดิมหรือรูปแบบอื่นที่เหมาะสมกับลักษณะพื้นที่ที่เปลี่ยนแปลงไป
- 2) เพื่อเป็นการป้องกันและลดผลกระทบทางด้านลบ จากกิจกรรมการทำเหมืองของโครงการ โดยการปรับปรุงพื้นที่ ให้มีเสถียรภาพ มีความปลอดภัย และไม่ก่อให้เกิดอันตรายต่อประชาชนที่อยู่อาศัยในพื้นที่บริเวณใกล้เคียง
- 3) เพื่อปรับปรุงสภาพภูมิทัศน์ของพื้นที่ที่ผ่านการทำเหมืองให้ดูดี และมีความกลมกลืนกับสภาพแวดล้อมที่อยู่ โดยรอบพื้นที่โครงการ

2. รายละเอียดของพื้นที่ฟื้นฟู

พื้นที่โครงการ (คำขอประทานบัตรที่ 2/2558 หมายเลขหลักหมายเขตเหมืองแร่ที่ 30329 รวมแผนผังโครงการ ทำเหมืองเดียวกันกับประทานบัตรที่ 30217/15577, ประทานบัตรที่ 30234/15864 สถานที่เพื่อการแต่งแร่นอกเขต เหมืองแร่ที่ 1/2556 และสถานที่เพื่อการเก็บขังน้ำขุ่นข้นหรือมูลดินทรายนอกเขตเหมืองแร่ที่ 1/2556) มีเนื้อที่ทั้งหมด 186 ไร่ 2 งาน 00 ตารางวา มีพื้นที่ที่เปิดเป็นบ่อเหมืองแล้วประมาณ 93 ไร่ และตามแผนงานนี้จะใช้ประโยชน์พื้นที่ สามารถทำเหมืองได้ประมาณ 47 ไร่ โดยมีรายละเอียดการใช้ประโยชน์พื้นที่ทำเหมืองและกิจกรรมที่เกี่ยวข้อง ดังนี้

1. พื้นที่ที่ใช้ในการทำเหมือง มีเนื้อที่ประมาณ 47 ไร่ โดยแบ่งเป็นพื้นที่หน้าเหมืองชั้นบันไดเนื้อที่ประมาณ 9.65 ไร่ และพื้นที่บ่อเหมืองเนื้อที่ประมาณ 42.35 ไร่
2. พื้นที่ต่อเนื่องจากกิจกรรมการทำเหมือง ได้แก่ พื้นที่เก็บกองเปลือกดิน มีเนื้อที่ประมาณ 28.5 ไร่ พื้นที่ เก็บกองแร่ สำนักงาน, บ้านพัก และโรงแต่งแร่ มีเนื้อที่รวมประมาณ 8.1 ไร่ และพื้นที่บ่อดักตะกอน มีเนื้อที่ประมาณ 0.7 ไร่
3. พื้นที่เว้นการทำเหมืองและพื้นที่ว่างเปล่าที่ไม่มีการใช้ประโยชน์ โดยมีพื้นที่เว้นการทำเหมืองเนื้อที่ ประมาณ 14.70 ไร่ และพื้นที่ว่างเปล่าที่ไม่มีการใช้ประโยชน์ มีเนื้อที่ประมาณ 82.5 ไร่

ลงนาม

(นายธนา เขาวนปรีชา, นายกฯ บริษัท
กรรมการผู้จัดการ บริษัท แร่สินทรัพย์ จำกัด)

วันที่ 8 มีนาคม 2561

ลงนาม

(นายดิเรก รัตนวิเศษ)

กรรมการผู้จัดการ บริษัท ท็อป-คลาส คอนซัลแตนท์ จำกัด

วันที่ 8 มีนาคม 2561

รับรองจำนวนหน้า 46/66



บริษัท ท็อป-คลาส คอนซัลแตนท์ จำกัด
TOP-CLASS CONSULTANT CO., LTD.

3. แผนการฟื้นฟูและปรับปรุงพื้นที่โครงการ

การวางแผนปรับปรุงและฟื้นฟูพื้นที่บริเวณต่างๆ จะกำหนดให้สอดคล้องกับลักษณะภูมิประเทศการใช้ประโยชน์ที่ดิน ตลอดจนกิจกรรมที่จะเกิดขึ้นในแต่ละช่วงการทำเหมือง ซึ่งสามารถดำเนินการควบคู่ไปกับการทำเหมืองในแต่ละช่วงจนกระทั่งสิ้นอายุประทานบัตร โดยมีรายละเอียดของการฟื้นฟูสภาพพื้นที่ตามลักษณะการดำเนินการทำเหมืองในแต่ละช่วงปี ดังนี้ (รูปที่ 10 ถึงรูปที่ 15)

3.1 การฟื้นฟูพื้นที่ทำเหมืองในช่วงที่ 1 (รูปที่ 10)

3.1.1 ระยะเตรียมการทำเหมือง

ขั้นตอนในช่วงนี้เป็นขั้นตอนการเตรียมการเพื่อเปิดทำเหมือง โดยในการทำเหมืองจะเว้นพื้นที่ไม่ทำเหมืองทางทิศเหนือ ทิศตะวันออก และทิศใต้ เนื้อที่ประมาณ 14.70 ไร่ ดังนั้น การฟื้นฟูในช่วงนี้จะเป็นการบำรุงรักษาสภาพต้นไม้เดิมที่ปลูกไว้บริเวณพื้นที่เว้นไม่ทำเหมือง เนื้อที่ประมาณ 14.70 ไร่ และดูแลบำรุงรักษาดินไม้ที่ปลูกไว้ ให้เจริญงอกงามอยู่เสมอ

3.1.2 ระยะดำเนินการทำเหมือง

ในช่วงนี้จะทำการฟื้นฟูโดยปลูกพืชคลุมดิน เช่น หญ้าแฝก พืชตระกูลถั่ว และไม้ยืนต้นโตเร็ว เช่น ประดู่ป่า มะกล่ำต้น ตะแบก และจันทน์ เป็นต้น หรือพันธุ์ไม้ท้องถิ่น และพันธุ์ไม้ที่เป็นอาหารสัตว์ป่าและนก เช่น เพกา หว้า ตะขบ มะเดื่อปล้อง และยอเถื่อน เป็นต้น บริเวณหน้าเหมืองชั้นบันไดที่ผ่านการทำเหมืองแล้ว เนื้อที่ประมาณ 1.55 ไร่ ควบคู่ไปกับการทำเหมือง พร้อมทั้งดูแลบำรุงรักษาดินไม้บริเวณแนวคันทำนบและพื้นที่เว้นเขตการทำเหมืองทางทิศเหนือ ทิศตะวันออก และทิศใต้ เนื้อที่ประมาณ 14.70 ไร่ ให้เจริญงอกงามอยู่เสมอ ซึ่งหากพบว่ามีต้นไม้ตายให้ทำการปลูกทดแทน โดยชนิดพันธุ์ไม้จะเลือกพันธุ์ไม้ที่มีอัตราการรอดตายได้ดีในช่วงปีแรกมาปลูก

3.2 การฟื้นฟูพื้นที่ทำเหมืองในช่วงที่ 2 (รูปที่ 11)

ในช่วงนี้จะทำการฟื้นฟูโดยปลูกพืชคลุมดิน เช่น หญ้าแฝก พืชตระกูลถั่ว และไม้ยืนต้นโตเร็ว เช่น ประดู่ป่า มะกล่ำต้น ตะแบก และจันทน์ เป็นต้น หรือพันธุ์ไม้ท้องถิ่น และพันธุ์ไม้ที่เป็นอาหารสัตว์ป่าและนก เช่น เพกา หว้า ตะขบ มะเดื่อปล้อง และยอเถื่อน เป็นต้น บริเวณหน้าเหมืองชั้นบันไดที่ผ่านการทำเหมืองแล้ว เนื้อที่ประมาณ 1.44 ไร่ ควบคู่ไปกับการทำเหมือง พร้อมทั้งดูแลบำรุงรักษาดินไม้ที่ปลูกไปแล้วในช่วงที่ผ่านมา เนื้อที่ประมาณ 1.55 ไร่ บริเวณแนวคันทำนบและพื้นที่เว้นเขตการทำเหมืองทางทิศเหนือ ทิศตะวันออก และทิศใต้ เนื้อที่ประมาณ 14.70 ไร่ ให้เจริญงอกงามอยู่เสมอ ซึ่งหากพบว่ามีต้นไม้ตายให้ทำการปลูกทดแทน โดยชนิดพันธุ์ไม้จะเลือกพันธุ์ไม้ที่มีอัตราการรอดตายได้ดีในช่วงปีแรกมาปลูก

ลงนาม

(นายธนา เชาวนปรีชา, ผู้จัดการฝ่ายบริหาร)
กรรมการผู้จัดการ บริษัท แร่สินทรัพย์ จำกัด

วันที่ 8 มีนาคม 2561

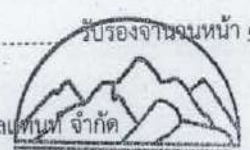


ลงนาม

(นายดิเรก รัตนวิทย์)

กรรมการผู้จัดการ บริษัท ท็อป-คลาส คอนซัลแตนท์ จำกัด

วันที่ 8 มีนาคม 2561



บริษัท ท็อป-คลาส คอนซัลแตนท์ จำกัด
TOP-CLASS CONSULTANT CO., LTD.

รับรองจากรายหน้า 47/66

3.3 การฟื้นฟูพื้นที่ทำเหมืองในช่วงที่ 3 (รูปที่ 12)

ในช่วงนี้จะทำการฟื้นฟูโดยปลูกพืชคลุมดิน เช่น หญ้าแฝก พืชตระกูลถั่ว และไม้ยืนต้นโตเร็ว เช่น ประดู่ป่า มะกล่ำต้น ตะแบก และจิวป่า เป็นต้น หรือพันธุ์ไม้ท้องถิ่น และพันธุ์ไม้ที่เป็นอาหารสัตว์ป่าและนก เช่น เพกา หว้า ตะขบ มะเดื่อปล้อง และยอเลื้อย เป็นต้น บริเวณหน้าเหมืองชั้นบันไดที่ผ่านการทำเหมืองแล้ว เนื้อที่ประมาณ 4.71 ไร่ ควบคู่ไปกับการทำเหมือง พร้อมทั้งดูแลบำรุงรักษาต้นไม้ที่ปลูกไปแล้วในช่วงที่ผ่านมา เนื้อที่ประมาณ 2.99 ไร่ บริเวณแนวคันทำนบและพื้นที่เว้นเขตการทำเหมืองทางทิศเหนือ ทิศตะวันออก และทิศใต้ เนื้อที่ประมาณ 14.70 ไร่ ให้เจริญงอกงามอยู่เสมอ ซึ่งหากพบว่าไม้ต้นไม่ตายให้ทำการปลูกทดแทน โดยชนิดพันธุ์ไม้จะเลือกพันธุ์ไม้ที่มีอัตราการรอดตายได้ดีในช่วงปีแรกมาปลูก

3.4 การฟื้นฟูพื้นที่ทำเหมืองในช่วงที่ 4 (รูปที่ 13)

ในช่วงนี้จะทำการฟื้นฟูโดยปลูกพืชคลุมดิน เช่น หญ้าแฝก พืชตระกูลถั่ว และไม้ยืนต้นโตเร็ว เช่น ประดู่ป่า มะกล่ำต้น ตะแบก และจิวป่า เป็นต้น หรือพันธุ์ไม้ท้องถิ่น และพันธุ์ไม้ที่เป็นอาหารสัตว์ป่าและนก เช่น เพกา หว้า ตะขบ มะเดื่อปล้อง และยอเลื้อย เป็นต้น บริเวณหน้าเหมืองชั้นบันไดที่ผ่านการทำเหมืองแล้ว เนื้อที่ประมาณ 1.95 ไร่ ควบคู่ไปกับการทำเหมือง พร้อมทั้งดูแลบำรุงรักษาต้นไม้ที่ปลูกไปแล้วในช่วงที่ผ่านมา เนื้อที่ประมาณ 7.7 ไร่ บริเวณแนวคันทำนบและพื้นที่เว้นเขตการทำเหมืองทางทิศเหนือ ทิศตะวันออก และทิศใต้ เนื้อที่ประมาณ 14.70 ไร่ ให้เจริญงอกงามอยู่เสมอ ซึ่งหากพบว่าไม้ต้นไม่ตายให้ทำการปลูกทดแทน

3.5 การฟื้นฟูพื้นที่ทำเหมืองในช่วงที่ 5 (รูปที่ 14)

ในช่วงนี้จะไม่มีการฟื้นฟู เพียงแต่ปรับปรุงสภาพหน้าเหมืองชั้นบันไดให้มีเสถียรภาพ และความปลอดภัยจากการชะล้างพังทลาย และดูแลบำรุงรักษาต้นไม้ที่ปลูกไปแล้วในช่วงที่ผ่านมา เนื้อที่ประมาณ 9.65 ไร่ บริเวณแนวคันทำนบและพื้นที่เว้นเขตการทำเหมืองทางทิศเหนือ ทิศตะวันออก และทิศใต้ เนื้อที่ประมาณ 14.70 ไร่ ให้เจริญงอกงามอยู่เสมอ ซึ่งหากพบว่าไม้ต้นไม่ตายให้ทำการปลูกทดแทนเช่นกัน

3.6 การฟื้นฟูพื้นที่ทำเหมืองในช่วงสุดท้ายของการทำเหมือง (รูปที่ 15)

ในช่วงนี้จะไม่มีการฟื้นฟู เพียงแต่ปรับปรุงสภาพหน้าเหมืองชั้นบันไดให้มีเสถียรภาพ และความปลอดภัยจากการชะล้างพังทลาย และดูแลบำรุงรักษาต้นไม้ที่ปลูกไปแล้วในช่วงที่ผ่านมา เนื้อที่ประมาณ 9.65 ไร่ บริเวณแนวคันทำนบและพื้นที่เว้นเขตการทำเหมืองทางทิศเหนือ ทิศตะวันออก และทิศใต้ เนื้อที่ประมาณ 14.70 ไร่ ให้เจริญงอกงามอยู่เสมอ ซึ่งหากพบว่าไม้ต้นไม่ตายให้ทำการปลูกทดแทนอีกเช่นกัน

3.7 ช่วงสิ้นสุดการทำเหมือง (รูปที่ 15)

ในช่วงสิ้นสุดการทำเหมืองทางโครงการสามารถพัฒนาและฟื้นฟูโครงการได้ ดังนี้

1. พื้นที่ว่างที่ไม่มีการใช้ประโยชน์

สำหรับบริเวณพื้นที่ว่างที่ไม่มีการใช้ประโยชน์ในเขตพื้นที่โครงการ รวมเนื้อที่ 82.5 ไร่ จะทำการปรับและตกแต่งให้มีสภาพคล้ายของเดิมและกลมกลืนกับสภาพแวดล้อมตามธรรมชาติ และปรับลดความลาดชันให้อยู่ในสภาพที่ปลอดภัย เพื่อลดการสึกกร่อนตามธรรมชาติ จากนั้นจะทำการหว่านเมล็ดพันธุ์ของไม้ประจำถิ่นเพื่อให้เกิดการแพร่พันธุ์ต่อไป

ลงนาม

(นายธนา เชาวน์ปรีชา, นายสุรพันธุ์ ชานวนปรีชา)

กรรมการผู้จัดการ บริษัท แร่สัมพันธ์ จำกัด

วันที่ 8 มีนาคม 2561

ลงนาม

(นายดิเรก รัตนวิชัย)

กรรมการผู้จัดการ บริษัท ท็อป-คลาส คอนซัลแตนท์ จำกัด

วันที่ 8 มีนาคม 2561

รับรองจำนวนหน้า 48/66

บริษัท ท็อป-คลาส คอนซัลแตนท์ จำกัด
TOP-CLASS CONSULTANT CO., LTD

2. พื้นที่กิจกรรมเนื่องจากการทำเหมือง

- บริเวณพื้นที่เก็บกองเปลือกดิน จะทำการปลูกไม้ยืนต้นโตเร็วหรือไม้ประจำถิ่น เพื่อฟื้นฟูสภาพป่าไม้ให้กลับคืนสู่ธรรมชาติ (เนื้อที่ประมาณ 28.5 ไร่)

- บริเวณพื้นที่เก็บกองแร่ สำนักงาน, บ้านพัก และโรงแต่งแร่ จะทำการรื้อถอน และปลูกไม้ยืนต้นโตเร็วหรือไม้ประจำถิ่น เพื่อฟื้นฟูสภาพป่าไม้ให้กลับคืนสู่ธรรมชาติ (เนื้อที่ประมาณ 8.1 ไร่)

- พื้นที่บ่อเหมือง เนื้อที่ประมาณ 42.35 ไร่ และบ่อดักตะกอนในพื้นที่โครงการ จำนวน 3 บ่อ เนื้อที่ประมาณ 0.7 ไร่ ให้คงสภาพเป็นบ่อน้ำสาธารณะประโยชน์เพื่อเป็นแหล่งน้ำสำหรับการเกษตรของชุมชน โดยจะทำการปลูกหญ้าแฝกบริเวณขอบบ่อ เพื่อเพิ่มความแข็งแรงและป้องกันการชะล้างพังทลายของดินลงสู่บ่อ และเพื่อให้ประชาชนสามารถนำน้ำไปใช้ได้อย่างปลอดภัย ต้องมีการตรวจสอบคุณภาพน้ำในบ่อให้อยู่ในเกณฑ์มาตรฐานคุณภาพน้ำผิวดิน ตามประกาศคณะกรรมการสิ่งแวดล้อมแห่งชาติ ฉบับที่ 8 พ.ศ. 2537 ก่อนที่จะอนุญาตให้นำน้ำไปใช้ประโยชน์ โดยการตรวจวัดค่าความเป็นกรด-ด่าง (pH) ปริมาณตะกอนแขวนลอย (Suspended Solids) ปริมาณตะกอนละลายทั้งหมด (Total Dissolved Solids) ความกระด้างทั้งหมด (Total Hardness) ความขุ่น (Turbidity) ปริมาณซัลเฟต (Sulfate) ปริมาณเหล็กทั้งหมด (Total Iron) และปริมาณโลหะหนัก (Heavy Metals) ได้แก่ ปริมาณสารหนู (Arsenic) ปริมาณแคดเมียม (Cadmium) และปริมาณตะกั่ว (Lead) แต่หากตรวจสอบพบว่าคุณภาพน้ำไม่เหมาะสมกับการนำไปใช้ประโยชน์หรือเป็นอันตรายต่อสิ่งมีชีวิตต้องติดประกาศ "ห้ามใช้น้ำ" ให้เห็นอย่างชัดเจนในทุกด้าน รวมทั้งแจ้งให้ประชาชนในพื้นที่ข้างเคียงรับทราบด้วย และต้องทำการปรับปรุงคุณภาพน้ำให้อยู่ในเกณฑ์มาตรฐานที่หน่วยงานราชการกำหนด ก่อนที่จะอนุญาตให้นำน้ำไปใช้ประโยชน์ต่อไป

- คัดดินและคุ้ระบายน้ำให้คงสภาพเดิมไว้เพื่อป้องกันผลกระทบสิ่งแวดล้อมทางทัศนียภาพ

ทั้งนี้ทางโครงการจะต้องดูแลรักษาดินไม้ที่ปลูกให้สามารถอยู่รอดได้ตามธรรมชาติไม่น้อยกว่า 2 ปี

4. ขั้นตอนและวิธีการปรับปรุงสภาพพื้นที่

4.1 การปรับสภาพพื้นที่

การฟื้นฟูพื้นที่บริเวณต่างๆ ดังที่ได้กล่าวข้างต้น จะทำการฟื้นฟูโดยการปรับปรุงสภาพพื้นที่จากนั้นจึงทำการปลูกพืชคลุมดิน และไม้ยืนต้นท้องถิ่น โดยมีขั้นตอนของการดำเนินการ ดังนี้

1) การเตรียมสภาพพื้นที่

- 1.1) ทำการเตรียมดินผสมปุ๋ยอินทรีย์ในปริมาณที่เหมาะสม
- 1.2) นำดินที่เตรียมไว้มาปูบนพื้นที่ขอบเขตสุดท้ายของชั้นบันได โดยมีความหนาของชั้นดินประมาณ 30-50 เซนติเมตร โดยมีความกว้าง 7 เมตร ความยาวตามแนวของชั้นบันได

1.3) เตรียมเมล็ดพืชคลุมดินและพันธุ์ไม้ยืนต้น เพื่อนำมาปลูกในพื้นที่ที่จัดเตรียมไว้

1.4) ขุดหลุมเพื่อเตรียมปลูกไม้ยืนต้น ขนาดความกว้าง x ความยาว x ความลึก ประมาณ 1x1x1 เมตร

1.5) ทำการปลูกพืชบำรุงดินปกคลุม เพื่อเพิ่มความอุดมสมบูรณ์ของดิน และป้องกันการชะล้างพังทลาย และ

จัดทำแผนการดูแลพืชคลุมดินและไม้ยืนต้น

ลงนาม

(นายธนา เขาวนปรีชา, นายสุพันธุ์ เขาวนปรีชา)
กรรมการผู้จัดการ บริษัท หอท-คลาส คอนซัลแตนท์ จำกัด

วันที่ 8 มีนาคม 2561




ลงนาม

(นายติเรก รัตนวิชัย)

กรรมการผู้จัดการ บริษัท หอท-คลาส คอนซัลแตนท์ จำกัด

วันที่ 8 มีนาคม 2561



บริษัท หอท-คลาส คอนซัลแตนท์ จำกัด
TOP-CLASS CONSULTANT CO., LTD.

รับรองจำนวนหน้า 49/66

2) การปลูกพืชคลุมดิน

การปรับปรุงฟื้นฟูสภาพพื้นที่จำเป็นต้องปลูกพืชคลุมดินก่อนเพื่อเป็นการเตรียมความพร้อมของดิน สำหรับพืชคลุมดินที่จะนำมาปลูก ได้แก่

2.1) พืชตระกูลถั่วจำพวกเซินโตรซิมา หรือถั่วลาย เป็นพืชเลื้อยพันกันหนาแน่น ทนแล้งได้ดี และขึ้นได้ในดินแทบทุกประเภท ออกดอกในระยะเวลา 120 วัน ปลูกในช่วงต้นฤดูฝนหรือกลางฤดูฝน ถั่วลายเหมาะที่จะใช้ปลูกเป็นพืชคลุมดินในที่โล่งแจ้ง ป้องกันวัชพืชขึ้น ทำให้วัชพืชชะงักการเจริญเติบโต โดยถั่วลายจะเลื้อยพันตัววัชพืช และป้องกันการชะล้างพังทลาย โดยวิธีการปลูกใช้หว่านในแปลงให้กระจายทั่วไปอย่างสม่ำเสมอ ในอัตรา 1-3 กิโลกรัมต่อไร่

2.2) ถั่วพุ่ม เป็นพืชตระกูลถั่วที่ปลูกง่าย ทนแล้ง ลำต้นมีลักษณะพุ่มเตี้ย ปลูกก่อนฤดูฝนหรือปลายฤดูฝน อายุออกดอกประมาณ 45-50 วัน ลักษณะฝักคล้ายถั่วฝักยาว มีปริมาณโปรตีนค่อนข้างสูง โดยปลูกแบบหว่านเมล็ด ในอัตราเมล็ด 8-10 กิโลกรัมต่อไร่

2.3) ถั่วแปบ ลำต้นแบบถั่วพุ่ม อาจมีเถาทอดยาวหรือเลื้อย มีลำต้นแข็งแรง และระบบรากลึกทำให้สามารถเจริญเติบโตในสภาพอากาศที่แห้งแล้ง ดูแลรักษาง่าย และมีความทนทานต่อโรคและแมลงได้ดี โดยจะปลูกในช่วงต้นฤดูฝนหรือปลายฤดูฝน ใช้วิธีหว่านเมล็ดในอัตราเมล็ด 7-8 กิโลกรัมต่อไร่

2.4) หญ้าแฝก เป็นพืชตระกูลหญ้าที่พบทั่วไปไปตามภาคต่างๆ ของประเทศ ซึ่งสามารถเจริญเติบโตได้ดีในดินเกือบทุกชนิด ทนต่อสภาพความแห้งแล้ง ความเปียกแฉะและสภาพน้ำท่วมขังได้ดี นอกจากนี้ ยังมีระบบรากที่แข็งแรงหยั่งลึกลงไปในดินตามแนวตั้ง ซึ่งเป็นการช่วยดูดซับและกักเก็บน้ำไว้ในดิน อีกทั้ง รากหญ้าแฝกยังช่วยยึดเกาะดิน ป้องกันการสูญเสียดินที่เกิดจากการกัดเซาะของน้ำ การปลูกหญ้าแฝกบริเวณขอบคันคู ทำให้ขอบคันคูมีความคงทนและมีอายุการใช้งานยาวนานยิ่งขึ้น (กรมพัฒนาที่ดิน, 2537) ซึ่งมีรายละเอียดของขั้นตอนการปลูกและการบำรุงรักษา ดังนี้ (สืบค้นจาก http://www.ddd.go.th/link_vetiver/index.htm เมื่อวันที่ 11 สิงหาคม 2560)

(1) การเตรียมพันธุ์หญ้าแฝก

การเตรียมหน่อพันธุ์หญ้าแฝกที่จะนำไปปลูก เพื่อป้องกันการชะล้างพังทลายของดิน คือ ให้ขุดทั้งกอขึ้นมาตัดรากให้เหลือ 10 เซนติเมตร และตัดต้นให้เหลือ 20 เซนติเมตร นำไปแช่น้ำให้น้ำท่วมรากประมาณ 5-7 วัน จากนั้นจึงนำไปปลูก

(2) การเตรียมดิน

ในการเตรียมดินก่อนปลูกหญ้าแฝกควรมีการปรับปรุงดิน โดยการคลุกดินกับปุ๋ยที่มีไนโตรเจนสูงและโรยบางๆ ด้วยปุ๋ยสูตร 15-15-15 ซึ่งจะทำหญ้าแฝกมีการเจริญเติบโตได้ดีและรวดเร็วยิ่งขึ้น

(3) การปลูก

กล้าหญ้าแฝกที่มีคุณภาพโดยทั่วไปเป็นกล้าที่มีอายุ 45 ถึง 60 วัน ฤดูกาลที่เหมาะสมต่อการปลูกคือ ช่วงต้นฤดูฝนจะเหมาะสมที่สุด และควรปลูกในขณะที่ดินยังมีความชื้นอยู่ การปลูกหญ้าแฝกทุกครั้งจะต้องปลูกให้ต้นชิดติดกันเป็นแถวโดยรูปแบบการปลูกจะขึ้นอยู่กับพื้นที่ คือ

ลงนาม

(นายธนา เชาวนบริชา, นายสุรพันธุ์ ชานปัดชา)
กรรมการผู้จัดการ บริษัท แร่สินแร่ จำกัด

วันที่ 8 มีนาคม 2561



ลงนาม

(นายดิเรก รัตนวิชัย)

กรรมการผู้จัดการ บริษัท ทอพ-คลาส คอนซัลแทนท์ จำกัด

วันที่ 8 มีนาคม 2561



บริษัท ทอพ-คลาส คอนซัลแทนท์ จำกัด
TOP-CLASS CONSULTANT CO., LTD.

รับรองจำนวนหน้า 50/66

- การปลูกหญ้าแฝกในพื้นที่ลาดชัน ควรปลูกหญ้าแฝกเป็นแถวตามแนวระดับขวางความลาดเทในต้นฤดูฝน โดยการทำแนวร่องปลูกตามแนวระดับ ใช้ระยะระหว่างต้น 5 เซนติเมตร สำหรับกล้ารากเปลือย และระยะ 10 เซนติเมตร สำหรับกล้าถุง ระยะห่างแถวตามแนวตั้งไม่เกิน 2 เมตร หญ้าแฝกจะเจริญเติบโตแตกกอชิดกันภายใน 4-6 เดือน

- การปลูกรอบขอบบ่อเหมือง เพื่อกองตะกอนดิน ควรปลูกตามแนวที่ระดับน้ำสูงสุดท่วมถึง 1 แนว และปลูกเพิ่มขึ้นอีก 1-2 แนวเหนือแนวแรก ซึ่งขึ้นอยู่กับความลึกของขอบบ่อเหมือง ระยะห่างระหว่างต้น 5 เซนติเมตร สำหรับกล้ารากเปลือย และ 10 เซนติเมตร สำหรับกล้าถุง โดยชุดหลุมปลูกต่อเนื่องกันไป ในระยะแรกควรดูแลปลูกซ่อมแซมให้แถวหญ้าแฝกเจริญเติบโตหนาแน่นเมื่อน้ำไหลบ่ามาลงบ่อเหมืองตะกอนดินที่ถูกพัดพามากับน้ำจะติดค้างอยู่กับแถวหญ้าแฝก ส่วนน้ำจะค่อยๆ ไหลผ่านลงสู่บ่อเหมืองและระบบรากของหญ้าแฝกยังช่วยยึดติดดินรอบๆ ขอบสระไม่ให้เกิดการพังทลาย

(4) การดูแลรักษา

หลังจากที่ปลูกแล้วควรมีการปลูกซ่อมต้นที่ตายทันที เมื่อต้นหญ้าแฝกตั้งตัวได้แล้วควรมีการตัดใบหญ้าแฝกให้สูงจากพื้นดินประมาณ 40 เซนติเมตร จะช่วยให้หญ้าแฝกแตกกอชิดติดกันเร็วขึ้น และในต้นฤดูฝนให้ใส่ปุ๋ยหมักและปุ๋ยที่มีไนโตรเจนสูง ตามแถวหญ้าแฝกก็จะเป็นการช่วยให้หญ้าแฝกมีการเจริญเติบโตดีขึ้น และกำจัดวัชพืชข้างแนวจะเป็นการช่วยให้สังเกตแนวหญ้าแฝกได้ชัดเจน ช่วยให้หญ้าแฝกเจริญเติบโตได้อย่างเต็มที่ นอกจากนี้ เมื่อหญ้าแฝกเจริญเติบโตเต็มที่ก็ควรมีการตัดใบไปใช้ประโยชน์ เช่น นำไปคลุมดินหรือโคนไม้ยืนต้นเพื่อช่วยลดการระเหยของน้ำเป็นต้น ซึ่งการตัดใบจะช่วยให้หญ้าแฝกแตกหน่อเพิ่มขึ้นและสามารถทำหน้าที่กรองตะกอนดินได้อย่างมีประสิทธิภาพสูงสุด

3) การปลูกไม้ยืนต้น

ในการดำเนินการปลูกไม้ยืนต้นในบริเวณพื้นที่โครงการ โดยเบื้องต้นปลูกไม้ยืนต้นโตเร็วหรือไม้ยืนต้นโตเร็วประจำถิ่น

สำหรับวิธีการปลูกนั้นจะทำการคัดเลือกกล้าไม้ที่มีเกิน 1 ปี เพื่อให้สามารถเติบโตได้ดี หรือไม้ล้อมขนาดใหญ่ และทำการปลูกก่อนเข้าหน้าฝน เพื่อให้พืชได้รับน้ำหลังจากการปลูกและสามารถตั้งตัวได้ทันก่อนฤดูแล้งจะมาถึง การปลูกให้ปลูกเป็นแถวให้ระยะห่างระหว่างแถวและต้นประมาณ 2x2 เมตร (ในบริเวณคันทำนบดิน ให้ปลูกเป็นแถว 1 แถว ระยะห่างระหว่างต้นเท่ากับ 2 เมตร และให้ปลูกไม้พุ่มแซมระหว่างไม้ยืนต้นด้วย โดยขนาดของหลุมปลูก ความกว้างxความยาวxความลึก ประมาณ 1x1x1 เมตร นำปุ๋ยคอกและปุ๋ยที่มีไนโตรเจนสูง มารองกันหลุม แล้วฉีกถุงเพาะชำก่อนปลูก ตั้งลำต้นให้ตรง และกลบดินให้แน่น ทำการดูแลในระยะ 1-2 ปีแรก และทำการปลูกซ่อมทันทีที่ต้นไม้ตายลง และให้น้ำให้ปุ๋ยจนต้นไม้ที่ปลูกไว้สามารถอยู่รอดได้เองตามธรรมชาติ

ทั้งนี้การปลูกไม้ยืนต้นเพื่อการฟื้นฟูสภาพพื้นที่ผ่านการทำเหมือง จะปลูกไม้ยืนต้นโตเร็ว เช่น ประดู่ป่า มะกอก ลำต้น ตะแบก และจิวป่า เป็นต้น และพันธุ์ไม้ที่เป็นอาหารสัตว์ป่าและนก เช่น เพกา หว้า ตะขบ มะเดื่อปล้อง และยอเถื่อน เป็นต้น ในบริเวณพื้นที่ผ่านการทำเหมืองมาแล้วของโครงการ ทั้งนี้ กล้าไม้ที่นำมาปลูกจะต้องมีอายุมากกว่า 1 ปี

ลงนาม

(นายธนา เชาวนปรีชา, นายสุพจน์ เชาวนปรีชา)
กรรมการผู้จัดการ บริษัท แอสซิเนียร์ จำกัด

วันที่ 8 มีนาคม 2561




ลงนาม

(นายดิเรก รัตนวิเศษ)

กรรมการผู้จัดการ บริษัท ท็อป-คลาส คอนซัลแตนท์ จำกัด

วันที่ 8 มีนาคม 2561



4) การดูแลรักษา

ทางโครงการจะต้องคอยดูแลรักษาให้พืชคลุมดิน และไม้ยืนต้นที่ปลูกไว้เจริญเติบโตได้ที่อยู่เสมอ โดยการปลูกในระยะแรกๆ ควรมีการให้น้ำอย่างสม่ำเสมอ คอยกำจัดวัชพืช และการปลูกทดแทน หากพบว่าต้นใดตายหรือแคระแกร็นควรใส่ปุ๋ยบ้างเป็นครั้งคราว โดยติดตามดูแลรักษาพันธุ์ไม้ให้สามารถเจริญเติบโตได้เองในสภาพธรรมชาติต่อไป

- การรดน้ำ เมื่อปลูกเสร็จให้รดน้ำให้ชุ่ม ถ้าเป็นไปได้ควรรดน้ำให้ชุ่มติดต่อกันทุกวันในเวลาเย็น อย่างน้อยวันละ 1 ครั้ง ตลอดสัปดาห์แรก หลังจากนั้นอาจให้ลดลงเป็นวันเว้นวัน หรือ 2 วันต่อครั้ง จนสังเกตเห็นต้นไม้ตั้งตัวได้ในกรณีทีปลูกเป็นพื้นที่มากๆ ควรปลูกในช่วงฤดูฝน เพื่อประหยัดค่าใช้จ่ายในการรดน้ำต้นไม้ภายหลังการปลูกต้นไม้

- การใส่ปุ๋ย พรวนดิน และการกำจัดวัชพืช ภายหลังจากนำต้นไม้ลงปลูกในพื้นที่แล้วให้ทำการใส่ปุ๋ย โดยในช่วงแรกให้ใส่ปุ๋ยที่มีไนโตรเจนสูงก่อน เพื่อเร่งการเจริญเติบโต และช่วยให้กล้าไม้ตั้งตัวได้อย่างรวดเร็วในระยะแรกของการเจริญเติบโต สำหรับปริมาณที่ใส่ขึ้นอยู่กับความสมบูรณ์ของดิน และขนาดต้นไม้ ควรมีการกำจัดวัชพืชและพรวนดินรอบโคนต้นไม้ในรัศมี 1 เมตร ปีละ 2 ครั้ง

5. ระยะเวลาในการฟื้นฟูสภาพพื้นที่

เนื่องจากการวางแผนฟื้นฟูสภาพพื้นที่ทำเหมืองแร่ของโครงการ ได้มีการกำหนดให้ดำเนินการไปพร้อมๆ กับการทำเหมืองในแต่ละช่วงปี ตั้งแต่ปีที่ 1 ถึงปีที่ 12 ดังนั้น แผนปฏิบัติงานรายปีเพื่อการฟื้นฟูสภาพพื้นที่ทำเหมืองของโครงการ จึงได้กำหนดรายละเอียดไว้ใน ตารางที่ 4 ดังนี้

ตารางที่ 4: แสดงแผนปฏิบัติงานการฟื้นฟูสภาพพื้นที่ทำเหมือง

รายละเอียด	ฤดูหนาว		ฤดูร้อน		ฤดูฝน					ฤดูหนาว		
	ม.ค.	ก.พ.	มี.ค.	เม.ย.	พ.ค.	มิ.ย.	ก.ค.	ส.ค.	ก.ย.	ต.ค.	พ.ย.	ธ.ค.
สำรวจพื้นที่		←			→							
เตรียมพื้นที่เพื่อการปลูกต้นไม้			←		→							
เตรียมกล้าไม้ และดำเนินการปลูก					←					→		
ใส่ปุ๋ย						←	→					
ปลูกซ่อมแซม						←	→					
กำจัดวัชพืช	←	→									←	→

ที่มา : บริษัท ทอพ-คลาส คอนซัลแทนท์ จำกัด, 2561

ลงนาม

(นายธนา เขาวนปรีชา, ผู้จัดการฝ่ายเทคนิค)
กรรมการผู้จัดการ บริษัท แร่สมันนิธ จำกัด

วันที่ 8 มีนาคม 2561



ลงนาม

(นายติเรก รัตนวิชัย)

กรรมการผู้จัดการ บริษัท ทอพ-คลาส คอนซัลแทนท์ จำกัด

วันที่ 8 มีนาคม 2561



บริษัท ทอพ-คลาส คอนซัลแทนท์ จำกัด
TOP-CLASS CONSULTANT CO., LTD.

รับรองจำนวนหน้า 52/66

6. งบประมาณในการดำเนินการ

งบประมาณที่จะนำมาใช้ในการฟื้นฟูสภาพพื้นที่ทำเหมืองของโครงการ ได้ประมาณค่าใช้จ่ายเบื้องต้น ในการปรับสภาพพื้นที่ การปลูกพืชคลุมดิน และการปลูกไม้ยืนต้น ไร่ละประมาณ 34,500 บาท สำหรับค่าใช้จ่ายในการบำรุงรักษาต้นไม้ จะคำนวณโดยอ้างอิงจากระเบียบกรมป่าไม้ เรื่องกำหนดค่าปลูกป่าชดเชยและบำรุงรักษาป่า ซึ่งกำหนดค่าบำรุงรักษาต้นไม้ไว้ อัตราไร่ละ 680 บาทต่อไร่ ดังนั้นค่าใช้จ่ายในการฟื้นฟูสภาพพื้นที่จึงประกอบด้วย

- การปรับสภาพพื้นที่ มีค่าใช้จ่ายประมาณ 1,500 บาทต่อไร่
- การปลูกพืชคลุมดิน มีค่าใช้จ่ายประมาณ 3,500 บาทต่อไร่
- การปลูกไม้ยืนต้น มีค่าใช้จ่ายประมาณ 29,500 บาทต่อไร่
- การบำรุงรักษาต้นไม้ มีค่าใช้จ่ายประมาณ 680 บาทต่อไร่ต่อปี

จากแผนการฟื้นฟูสภาพพื้นที่ทำเหมือง และพื้นที่กิจกรรมประกอบการทำเหมืองของโครงการดังกล่าวไว้ข้างต้น ได้แก่ บริเวณพื้นที่ที่ใช้ในการทำเหมือง และบริเวณพื้นที่ที่มีกิจกรรมอื่นๆ ที่เกี่ยวข้องกับการทำเหมือง เพื่อดำเนินการปรับปรุงสภาพภูมิทัศน์บริเวณต่างๆ ให้กลมกลืนกับสภาพธรรมชาติเดิมให้มากที่สุด โดยมีงบประมาณค่าใช้จ่ายในการฟื้นฟูสภาพพื้นที่แต่ละช่วงเวลาดังนี้

1) ค่าใช้จ่ายการฟื้นฟูพื้นที่ทำเหมืองในช่วงปีที่ 1

ค่าใช้จ่ายในการปรับสภาพพื้นที่เพื่อปลูกพืชคลุมดินและไม้ยืนต้นโตเร็วบริเวณพื้นที่หน้าเหมืองชั้นบันได ที่ผ่านการทำเหมืองแล้ว เนื้อที่ประมาณ 1.55 ไร่ คิดเป็นเงินประมาณ 53,475 บาท ค่าใช้จ่ายในการดูแลบำรุงรักษาสภาพต้นไม้ในช่วงนี้และที่ปลูกไปแล้วในช่วงที่ผ่านมาบริเวณแนวคันทำนบและพื้นที่เว้นเขตการทำเหมืองทางทิศเหนือ ทิศตะวันออก และทิศใต้ เนื้อที่ประมาณ 14.70 ไร่ ให้เจริญงอกงามอยู่เสมอ ซึ่งหากพบว่ามีต้นไม้ตายให้ทำการปลูกทดแทน คิดเป็นเงินประมาณ 9,996 บาท รวมค่าใช้จ่ายทั้งหมดในช่วงนี้ประมาณ 63,471 บาท

2) ค่าใช้จ่ายการฟื้นฟูพื้นที่ทำเหมืองในช่วงปีที่ 2

ค่าใช้จ่ายในการปรับสภาพพื้นที่เพื่อปลูกพืชคลุมดินและไม้ยืนต้นโตเร็วบริเวณพื้นที่หน้าเหมืองชั้นบันได ที่ผ่านการทำเหมืองแล้ว เนื้อที่ประมาณ 1.44 ไร่ คิดเป็นเงินประมาณ 49,680 บาท และค่าบำรุงรักษาพืชคลุมดินและไม้ยืนต้นโตเร็วหรือไม้ประจำถิ่นในช่วงที่ผ่านมา เนื้อที่รวมประมาณ 16.25 ไร่ คิดเป็นเงินประมาณ 11,050 บาท รวมค่าใช้จ่ายทั้งหมดในช่วงนี้ประมาณ 60,730 บาท

3) ค่าใช้จ่ายการฟื้นฟูพื้นที่ทำเหมืองในช่วงปีที่ 3

ค่าใช้จ่ายในการปรับสภาพพื้นที่เพื่อปลูกพืชคลุมดินและไม้ยืนต้นโตเร็วบริเวณพื้นที่หน้าเหมืองชั้นบันได ที่ผ่านการทำเหมืองแล้ว เนื้อที่ประมาณ 4.71 ไร่ คิดเป็นเงินประมาณ 162,495 บาท และค่าบำรุงรักษาพืชคลุมดินและไม้ยืนต้นโตเร็วหรือไม้ประจำถิ่นในช่วงที่ผ่านมา เนื้อที่ประมาณ 17.69 ไร่ คิดเป็นเงินประมาณ 12,029 บาท รวมค่าใช้จ่ายทั้งหมดในช่วงนี้ประมาณ 174,524 บาท

ลงนาม

(นายธนา ไขว่นปรีชา, นายสุรพันธ์ ไขว่นปรีชา)

กรรมการผู้จัดการ บริษัท แอสแตม จำกัด

วันที่ 8 มีนาคม 2561



ลงนาม

(นายดิเรก รัตนวิชัย)

กรรมการผู้จัดการ บริษัท ทอพ-คลาส คอนซัลแตนท์ จำกัด

วันที่ 8 มีนาคม 2561



รับรองจำนวนหน้า 53/66

บริษัท ทอพ-คลาส คอนซัลแตนท์ จำกัด
TOP-CLASS CONSULTANT CO., LTD.

4) ค่าใช้จ่ายการฟื้นฟูพื้นที่ทำเหมืองในช่วงปีที่ 4-6

ค่าใช้จ่ายในการปรับสภาพพื้นที่เพื่อปลูกพืชคลุมดินและไม้ยืนต้นโตเร็วบริเวณพื้นที่หน้าเหมืองชั้นบันได ที่ผ่านการทำเหมืองแล้ว เนื้อที่ประมาณ 1.95 ไร่ คิดเป็นเงินประมาณ 67,275 บาท และค่าบำรุงรักษาพืชคลุมดินและ ไม้ยืนต้นโตเร็วหรือไม้ประจำถิ่นในช่วงที่ผ่านมา เนื้อที่ประมาณ 22.40 ไร่ คิดเป็นเงินประมาณ 45,696 บาท รวม ค่าใช้จ่ายทั้งหมดในช่วงนี้ประมาณ 112,971 บาท

5) ค่าใช้จ่ายการฟื้นฟูพื้นที่ทำเหมืองในช่วงปีที่ 7-9

ค่าใช้จ่ายในการดูแลบำรุงรักษาดันไม้ที่ปลูกไปแล้วในช่วงที่ผ่านมา เนื้อที่ประมาณ 24.35 ไร่ ให้เจริญออก งามอยู่เสมอ คิดเป็นเงินประมาณ 49,674 บาท ซึ่งหากพบว่าไม้ต้นไม่ตายให้ทำการปลูกทดแทนเช่นกัน

6) ค่าใช้จ่ายการฟื้นฟูพื้นที่ทำเหมืองในช่วงปีที่ 10-12

ค่าใช้จ่ายในการดูแลบำรุงรักษาดันไม้ที่ปลูกไปแล้วในช่วงที่ผ่านมา เนื้อที่ประมาณ 24.35 ไร่ ให้เจริญออก งามอยู่เสมอ คิดเป็นเงินประมาณ 49,674 บาท ซึ่งหากพบว่าไม้ต้นไม่ตายให้ทำการปลูกทดแทนเช่นกัน

7) ค่าใช้จ่ายการฟื้นฟูพื้นที่ทำเหมืองในช่วงสิ้นสุดการทำเหมือง

1. พื้นที่ว่างที่ไม่มีการใช้ประโยชน์

สำหรับพื้นที่ว่างที่ไม่มีการใช้ประโยชน์ในเขตพื้นที่โครงการ รวมเนื้อที่ 82.5 ไร่ จะทำการปรับและ ตกแต่งให้มีสภาพคล้ายของเดิมและกลมกลืนกับสภาพแวดล้อมตามธรรมชาติ และปรับลดความลาดชันให้อยู่ในสภาพที่ ปลอดภัย เพื่อลดการสึกกร่อนตามธรรมชาติ จากนั้นจะทำการหว่านเมล็ดพันธุ์ของไม้ประจำถิ่นเพื่อให้เกิดการแพร่พันธุ์ ต่อไป (ค่าหว่านเมล็ดพันธุ์ราคาไร่ละ 5,000 บาท) คิดเป็นเงินประมาณ 412,500 บาท ทั้งนี้ทางโครงการจะต้องดูแล รักษาต้นไม้ที่ปลูกให้สามารถอยู่รอดได้ตามธรรมชาติไม่น้อยกว่า 2 ปี คิดเป็นเงินประมาณ 825,000 บาท

2. พื้นที่กิจกรรมต่อเนื่องจากการทำเหมือง

- บริเวณพื้นที่เก็บกองเปลือกดินจะทำการปลูกพืชคลุมดินและไม้ยืนต้นโตเร็ว เพื่อฟื้นฟูสภาพป่าไม่ให้ กลับคืนสู่ธรรมชาติ (เนื้อที่ประมาณ 28.5 ไร่) คิดเป็นเงินประมาณ 983,250 บาท

- บริเวณพื้นที่เก็บกองแร่ สำนักงาน บ้านพัก และโรงแต่งแร่ จะทำการรื้อถอน และปลูกพืชคลุมดิน และไม้ยืนต้นโตเร็ว เพื่อฟื้นฟูสภาพป่าไม่ให้กลับคืนสู่ธรรมชาติ (เนื้อที่ประมาณ 8.1 ไร่) คิดเป็นเงินประมาณ 279,450 บาท

- บ่อเหมือง เนื้อที่ประมาณ 42.35 ไร่ ให้คงสภาพเป็นบ่อน้ำสาธารณะประโยชน์เพื่อเป็นแหล่งน้ำ สำหรับการเกษตรของชุมชน โดยจะทำการปลูกหญ้าแฝกบริเวณขอบบ่อ เพื่อเพิ่มความแข็งแรงและป้องกันการชะล้าง พังทลายของดินลงสู่บ่อ คิดเป็นเงินประมาณ 28,798 บาท

- บ่อดักตะกอนในพื้นที่โครงการ จำนวน 3 บ่อ เนื้อที่รวมประมาณ 0.7 ไร่ ให้คงสภาพเป็นบ่อน้ำ สาธารณประโยชน์เพื่อเป็นแหล่งน้ำสำหรับการเกษตรของชุมชน โดยจะทำการปลูกหญ้าแฝกบริเวณขอบบ่อ เพื่อเพิ่ม ความแข็งแรงและป้องกันการชะล้างพังทลายของดินลงสู่บ่อ คิดเป็นเงินประมาณ 476 บาท

- คั่นดินและคุ้ระบายน้ำให้คงสภาพเดิมไว้เพื่อป้องกันผลกระทบสิ่งแวดล้อมทางทัศนียภาพ

รวมค่าใช้จ่ายทั้งหมดในช่วงนี้ประมาณ 2,116,974 บาท

ลงนาม

(นายธนา เขานวนปรีชา)

กรรมการผู้จัดการ บริษัท แร่สินทรัพย์ จำกัด

วันที่ 8 มีนาคม 2561




ลงนาม

(นายติเรก รัตนวิทย์)

กรรมการผู้จัดการ บริษัท ท็อป-คลาส คอนซัลแตนท์ จำกัด

วันที่ 8 มีนาคม 2561



รับรองจำนวนหน้า 59/66

ดังนั้น การฟื้นฟูพื้นที่ทำเหมืองของโครงการนี้ มีเนื้อที่รวมประมาณ 186.5 ไร่ ทางโครงการจะต้องใช้งบประมาณในการฟื้นฟูสภาพพื้นที่ทำเหมือง และพื้นที่ที่ไม่มีกิจกรรมการทำเหมืองหรือกิจกรรมอื่นๆ ของโครงการทั้งสิ้น 2,116,974 บาท โดยค่าใช้จ่ายในการฟื้นฟูสภาพพื้นที่ดังกล่าวอาจมีการเปลี่ยนแปลงจากที่ประเมินไว้ ซึ่งทางโครงการจะต้องรับผิดชอบค่าใช้จ่ายที่อาจเกิดขึ้นทั้งหมดอย่างหลีกเลี่ยงไม่ได้ ทั้งนี้แผนงานการฟื้นฟูพื้นที่ทำเหมืองของโครงการและค่าใช้จ่ายในการฟื้นฟูในแต่ละช่วงปี แสดงดังตารางที่ 5

ตารางที่ 5: แสดงสรุปผลการดำเนินการฟื้นฟูพื้นที่จากการทำเหมือง และค่าใช้จ่ายในแต่ละปี

ช่วงที่	การดำเนินงาน	พื้นที่ ฟื้นฟู (ไร่)	พื้นที่ บำรุงรักษา (ไร่)	งบประมาณ (บาท)
1	- ในช่วงนี้จะทำการฟื้นฟูโดยปลูกพืชคลุมดินและไม่ไถดินโคเร็ว บริเวณหน้าเหมืองชั้นบันไดที่ผ่านการทำเหมืองแล้ว เนื้อที่ประมาณ 1.55 ไร่ ควบคู่ไปกับการทำเหมือง พร้อมทั้งดูแลบำรุงรักษาต้นไม้บริเวณแนวคันทำนบและพื้นที่เว้นเขตการทำเหมืองทางทิศเหนือ ทิศตะวันออก และทิศใต้ เนื้อที่ประมาณ 14.70 ไร่ ให้เจริญงอกงามอยู่เสมอ ซึ่งหากพบว่ามีต้นไม้ตายให้ทำการปลูกทดแทน โดยชนิดพันธุ์ไม้จะเลือกพันธุ์ไม้ที่มีอัตราการรอดตายได้ดีในช่วงปีแรกมาปลูก	1.55	14.70	63,471
2	- ในช่วงนี้จะทำการฟื้นฟูโดยปลูกพืชคลุมดินและไม่ไถดินโคเร็ว บริเวณหน้าเหมืองชั้นบันไดที่ผ่านการทำเหมืองแล้ว เนื้อที่ประมาณ 1.44 ไร่ ควบคู่ไปกับการทำเหมือง พร้อมทั้งดูแลบำรุงรักษาต้นไม้ที่ปลูกไปแล้ว ในช่วงที่ผ่านมา เนื้อที่ประมาณ 1.55 ไร่ บริเวณแนวคันทำนบและพื้นที่เว้นเขตการทำเหมืองทางทิศเหนือ ทิศตะวันออก และทิศใต้ เนื้อที่ประมาณ 14.70 ไร่ ให้เจริญงอกงามอยู่เสมอ ซึ่งหากพบว่ามีต้นไม้ตายให้ทำการปลูกทดแทน โดยชนิดพันธุ์ไม้จะเลือกพันธุ์ไม้ที่มีอัตราการรอดตายได้ดีในช่วงปีแรกมาปลูก	1.44	16.25	60,730
3	- ในช่วงนี้จะทำการฟื้นฟูโดยปลูกพืชคลุมดินและไม่ไถดินโคเร็ว บริเวณหน้าเหมืองชั้นบันไดที่ผ่านการทำเหมืองแล้ว เนื้อที่ประมาณ 4.71 ไร่ ควบคู่ไปกับการทำเหมือง พร้อมทั้งดูแลบำรุงรักษาต้นไม้ที่ปลูกไปแล้ว ในช่วงที่ผ่านมา เนื้อที่ประมาณ 1.44 ไร่ บริเวณแนวคันทำนบและพื้นที่เว้นเขตการทำเหมืองทางทิศเหนือ ทิศตะวันออก และทิศใต้ เนื้อที่ประมาณ 14.70 ไร่ ให้เจริญงอกงามอยู่เสมอ ซึ่งหากพบว่ามีต้นไม้ตายให้ทำการปลูกทดแทน โดยชนิดพันธุ์ไม้จะเลือกพันธุ์ไม้ที่มีอัตราการรอดตายได้ดีในช่วงปีแรกมาปลูก	4.71	17.69	174,524

ลงนาม

(นายธนา ชาวนปรีชา, นางสุกัญญา ชาวนปรีชา)

กรรมการผู้จัดการ บริษัท แร่ดีบุก จำกัด

วันที่ 8 มีนาคม 2561


ลงนาม

(นายดิเรก รัตนวิชัย)

กรรมการผู้จัดการ บริษัท ทอพ-คลาส คอนซัลแทนท์ จำกัด

วันที่ 8 มีนาคม 2561

รับรองจำนวนหน้า 55/66



บริษัท ทอพ-คลาส คอนซัลแทนท์ จำกัด
TOP-CLASS CONSULTANT CO., LTD

ตารางที่ 5: (ต่อ) แสดงสรุปผลการดำเนินการฟื้นฟูพื้นที่จากการทำเหมือง และค่าใช้จ่ายในแต่ละปี

ช่วงปีที่	การดำเนินงาน	พื้นที่ ฟื้นฟู (ไร่)	พื้นที่ บำรุงรักษา (ไร่)	งบประมาณ (บาท)
4 (ปีที่ 4-6)	- ในช่วงนี้จะทำการฟื้นฟูโดยปลูกพืชคลุมดินและไม้ยืนต้นโตเร็ว บริเวณหน้าเหมืองชั้นบันไดที่ผ่านการทำเหมืองแล้ว เนื้อที่ประมาณ 1.95 ไร่ ควบคู่ไปกับการทำเหมือง พร้อมทั้งดูแลบำรุงรักษาต้นไม้ที่ปลูกไปแล้ว ในช่วงที่ผ่านมา เนื้อที่ประมาณ 4.71 ไร่ บริเวณแนวคันทำนบและพื้นที่เว้นเขตการทำเหมืองทางทิศเหนือ ทิศตะวันออก และทิศใต้ เนื้อที่ประมาณ 14.70 ไร่ ให้เจริญงอกงามอยู่เสมอ ซึ่งหากพบว่ามีต้นไม้ตายให้ทำการปลูกทดแทน โดยชนิดพันธุ์ไม้จะเลือกพันธุ์ไม้ที่มีอัตราการรอดตายได้ดีในช่วงปีแรกมาปลูก	1.95	22.40	112,971
5 (ปีที่ 7-9)	- ในช่วงนี้จะไม่มีการฟื้นฟู เพียงแต่ควบคุมเสถียรภาพของบ่อเหมืองให้มั่นคงแข็งแรง และดูแลบำรุงรักษาต้นไม้ที่ปลูกไปแล้วในช่วงที่ผ่านมา เนื้อที่ประมาณ 9.65 ไร่ บริเวณแนวคันทำนบและพื้นที่เว้นเขตการทำเหมืองทางทิศเหนือ ทิศตะวันออก และทิศใต้ เนื้อที่ประมาณ 14.70 ไร่ ให้เจริญงอกงามอยู่เสมอ ซึ่งหากพบว่ามีต้นไม้ตายให้ทำการปลูกทดแทน	-	24.35	49,674
ช่วงสุดท้ายของ การทำเหมือง (ปีที่ 10-12)	- ในช่วงนี้จะไม่มีการฟื้นฟู เพียงแต่ควบคุมเสถียรภาพของบ่อเหมืองให้มั่นคงแข็งแรง และดูแลบำรุงรักษาต้นไม้ที่ปลูกไปแล้วในช่วงที่ผ่านมา เนื้อที่ประมาณ 9.65 ไร่ บริเวณแนวคันทำนบและพื้นที่เว้นเขตการทำเหมืองทางทิศเหนือ ทิศตะวันออก และทิศใต้ เนื้อที่ประมาณ 14.70 ไร่ ให้เจริญงอกงามอยู่เสมอ ซึ่งหากพบว่ามีต้นไม้ตายให้ทำการปลูกทดแทน	-	24.35	49,674
	พื้นที่ว่างที่ไม่มีการใช้ประโยชน์ สำหรับบริเวณพื้นที่ว่างที่ไม่มีการใช้ประโยชน์ในเขตพื้นที่โครงการรวมเนื้อที่ 82.5 ไร่ จะทำการปรับและตกแต่งให้มีสภาพคล้ายของเดิม และกลมกลืนกับสภาพแวดล้อมตามธรรมชาติ และปรับลดความลาดชันให้อยู่ในสภาพที่ปลอดภัย เพื่อลดการสึกกร่อนตามธรรมชาติ จากนั้นจะทำการหว่านเมล็ดพันธุ์ของไม้ประจำถิ่นเพื่อให้เกิดการแพร่พันธุ์ต่อไป	82.5	-	412,500
	พื้นที่กิจกรรมต่อเนื่องจากการทำเหมือง - บริเวณพื้นที่เก็บกองเปลือกดิน จะทำการปลูกพืชคลุมดินและไม้ยืนต้นโตเร็ว เพื่อฟื้นฟูสภาพป่าไม่ให้กลับคืนสู่ธรรมชาติ (เนื้อที่ประมาณ 28.5 ไร่) - บริเวณพื้นที่เก็บกองแร่ สำนักงาน บ้านพัก และโรงแต่งแร่ จะทำการรื้อถอน และปลูกพืชคลุมดินและไม้ยืนต้นโตเร็ว เพื่อฟื้นฟูสภาพป่าไม่ให้กลับคืนสู่ธรรมชาติ (เนื้อที่ประมาณ 8.1 ไร่)	36.6	43.05	1,291,974

ลงนาม

(นายธนา เชาวน์ปรีชา, นายธีรพันธุ์ เชาวน์ปรีชา)
กรรมการผู้จัดการ บริษัท แร่สินแร่ จำกัด

วันที่ 8 มีนาคม 2561




ลงนาม

(นายดิเรก รัตนวิชัย)

กรรมการผู้จัดการ บริษัท ท็อป-คลาส คอนซัลแตนท์ จำกัด

วันที่ 8 มีนาคม 2561



รับรองจำนวนหน้า 56/66

ตารางที่ 5: (ต่อ) แสดงสรุปผลการดำเนินการฟื้นฟูพื้นที่จากการทำเหมือง และค่าใช้จ่ายในแต่ละปี

ช่วงปีที่	การดำเนินงาน	พื้นที่ ฟื้นฟู (ไร่)	พื้นที่ บำรุงรักษา (ไร่)	งบประมาณ (บาท)
ช่วงสุดท้ายของ การทำเหมือง (ปีที่ 10-12) (ต่อ)	<ul style="list-style-type: none"> - พื้นที่บ่อเหมือง เนื้อที่ประมาณ 42.35 ไร่ ให้คงสภาพเป็นบ่อน้ำสาธารณะประโยชน์เพื่อเป็นแหล่งน้ำสำหรับการเกษตรของชุมชน โดยจะทำการปลูกหญ้าแฝกบริเวณขอบบ่อ เพื่อเพิ่มความแข็งแรง และป้องกันการชะล้างพังทลายของดินลงสู่บ่อ - บ่อคัดตะกอนในพื้นที่โครงการ จำนวน 3 บ่อ เนื้อที่ประมาณ 0.7 ไร่ ให้คงสภาพเป็นบ่อน้ำสาธารณะประโยชน์เพื่อเป็นแหล่งน้ำสำหรับการเกษตรของชุมชน โดยจะทำการปลูกหญ้าแฝกบริเวณขอบบ่อ เพื่อเพิ่มความแข็งแรง และป้องกันการชะล้างพังทลายของดินลงสู่บ่อ - คันดินให้คงสภาพเดิมไว้เพื่อป้องกันผลกระทบสิ่งแวดล้อมทางทัศนียภาพ <p>ทั้งนี้ทางโครงการจะต้องดูแลรักษาต้นไม้ที่ปลูกให้สามารถอยู่รอดได้ตามธรรมชาติไม่น้อยกว่า 2 ปี</p>			

ที่มา: บริษัท ทอพ-คลาส คอนซัลแทนท์ จำกัด, 2561

7. แผนการเงินเพื่อใช้ในการฟื้นฟูสภาพพื้นที่ทำเหมือง

เพื่อให้การฟื้นฟูสภาพพื้นที่ของโครงการมีผลในทางปฏิบัติ และเกิดความเชื่อมั่นในการดำเนินการมากที่สุด โครงการจะต้องจัดตั้งกองทุนฟื้นฟูสภาพพื้นที่จากการทำเหมืองและสภาพแวดล้อมในเขตประทานบัตร และการบริหารกองทุนฟื้นฟูสภาพแวดล้อม ตามขั้นตอนดังต่อไปนี้

1) โครงการจะจัดตั้งกองทุนเพื่อการฟื้นฟูสภาพพื้นที่ทำเหมือง เพื่อเป็นค่าใช้จ่ายในกิจกรรมดังกล่าวตลอดอายุประทานบัตร โดยงบประมาณเพื่อใช้ในการฟื้นฟูสภาพพื้นที่ทำเหมืองประมาณ 2,215,518 บาท ซึ่งทางโครงการจะเปิดบัญชีธนาคารเฉพาะ โดยใช้ชื่อบุคคลหรือนิติบุคคลตามชื่อผู้ถือประทานบัตร และมีข้อความในวงเล็บว่า “กองทุนฟื้นฟูสภาพพื้นที่จากการทำเหมือง” หรือตามหลักเกณฑ์ที่กรมอุตสาหกรรมพื้นฐานและการเหมืองแร่กำหนด เพื่อใช้เป็นหลักฐานในการบริหารเงินกองทุนและรายงานผลการดำเนินงานให้หน่วยงานที่เกี่ยวข้องทราบเพื่อฝากเงินเข้ากองทุนดังกล่าวเป็นประจำทุกปี

2) จำนวนเงินที่นำเข้ากองทุนดังกล่าวในแต่ละปี จะคิดจากพื้นที่โครงการ ในการฟื้นฟูพื้นที่ในแต่ละปี ในช่วงระยะเวลา 12 ปี ของการทำเหมือง (ประมาณ 2,500,000 บาท) (ดังตารางที่ 6) การบริหารกองทุนจะอยู่ในการดูแลของบริษัท แร่สัมพันธ์ จำกัด (ผู้ประกอบการทำเหมือง)

3) โครงการจะทบทวนสัดส่วนจำนวนเงินนำเข้ากองทุนเป็นระยะๆ เพื่อให้มีงบประมาณเพียงพอต่อการฟื้นฟูสภาพพื้นที่ตลอดช่วงระยะเวลาการทำเหมือง

ลงนาม

(นายธนา เขานวนปรีชา, นายสัมพันธ์ เขานวนปรีชา)

กรรมการผู้จัดการ บริษัท แร่สัมพันธ์ จำกัด

วันที่ 8 มีนาคม 2561



ลงนาม

(นายดิเรก รัตนวิชัย)

กรรมการผู้จัดการ บริษัท ทอพ-คลาส คอนซัลแทนท์ จำกัด

วันที่ 8 มีนาคม 2561



บริษัท ทอพ-คลาส คอนซัลแทนท์ จำกัด
TOP-CLASS CONSULTANT CO., LTD.

รับรองจำนวนหน้า 57/66

4) หลังจากเสร็จสิ้นการทำเหมืองในพื้นที่ประทานบัตรแล้ว จำนวนเงินที่เหลือในกองทุนฟื้นฟูประมาณ 194,055 บาท จะต้องนำไปทำการดูแล และบำรุงรักษาสภาพพื้นที่เป็นระยะเวลาไม่น้อยกว่า 2 ปี ก่อนจะส่งมอบพื้นที่ให้กับหน่วยงานเจ้าของพื้นที่เป็นผู้ดูแลรักษาต่อไป

5) โครงการจะปรับปรุงแผนฟื้นฟูสภาพแวดล้อมบริเวณพื้นที่ทำเหมือง จากแผนปัจจุบันเป็นระยะๆ เพื่อให้สอดคล้องกับสภาพหน้าเหมืองที่เปลี่ยนแปลงไปในแต่ละช่วงเวลาตามความเป็นจริงขณะเปิดทำเหมือง

6) โครงการจะจัดทำรายงานความก้าวหน้าของการฟื้นฟูสภาพแวดล้อม และรายงานสถานะทางการเงินของกองทุนฟื้นฟูสภาพพื้นที่จากการทำเหมือง โดยสำเนาบัญชีธนาคารแนบไปกับรายงานผลการฟื้นฟูสภาพพื้นที่ของโครงการส่งให้สำนักงานนโยบายและแผนทรัพยากรธรรมชาติและสิ่งแวดล้อม และกรมอุตสาหกรรมพื้นฐานและการเหมืองแร่ทราบเป็นระยะๆ ตลอดระยะเวลาการดำเนินโครงการ

ตารางที่ 6: แสดงแผนการนำเงินงบประมาณเข้ากองทุนฟื้นฟูสภาพแวดล้อมจากการทำเหมือง

ช่วงปีที่	พื้นที่ฟื้นฟู (ไร่)	พื้นที่หว่านเมล็ดพันธุ์ (ไร่)	พื้นที่บำรุงรักษา (ไร่)	เงินหว่านเมล็ดพันธุ์ (บาท)	งบประมาณที่ใช้ในการฟื้นฟู (บาท)	จำนวนเงินนำเข้ากองทุน (บาท)	จำนวนเงินคงเหลือในกองทุน (บาท)
1	1.55	-	14.70	-	63,471	200,000	136,529
2	1.44	-	16.25	-	60,730	200,000	275,799
3	4.71	-	17.69	-	174,524	500,000	601,275
4-6	1.95	-	22.40	-	112,971	500,000	988,304
7-9	-	-	24.35	-	49,674	500,000	1,438,630
10-12 (สิ้นสุด)	36.6	82.5	67.40	412,500	1,754,148	1,000,000	284,482*
รวมทั้งหมด	44.29	82.5	-	-	2,215,518	2,500,000	-

ที่มา : บริษัท ทอพ-คลาส คอนซัลแทนท์ จำกัด, 2561

หมายเหตุ : *จำนวนเงินที่เหลือในกองทุนฟื้นฟูที่จะนำไปใช้ในการดูแลและบำรุงรักษาสภาพพื้นที่ภายหลังเสร็จสิ้นการทำเหมืองแร่แล้วเป็นระยะเวลาไม่น้อยกว่า 2 ปี

8. ผู้รับผิดชอบการดำเนินการ

บริษัท แร่สัมปันธ์ จำกัด (เจ้าของโครงการ) จะเป็นผู้รับผิดชอบการดำเนินการและงบประมาณทั้งหมดที่ใช้ในการฟื้นฟูสภาพแวดล้อมภายหลังการทำเหมือง โดยจะนำเงินเข้ากองทุนฟื้นฟูสภาพแวดล้อมภายหลังการทำเหมืองเป็นประจำทุกปี เพื่อจัดเตรียมงบประมาณไว้เป็นค่าใช้จ่ายให้เพียงพอแก่การดำเนินการตามแผนการฟื้นฟูในแต่ละปี

ลงนาม <u>Tob</u> (นายธนา เชาวน์ปรีชา, นายสุรพันธุ์ ชัยอนันตสุข) กรรมการผู้จัดการ บริษัท แร่สัมปันธ์ จำกัด วันที่ 8 มีนาคม 2561		ลงนาม <u>สม</u> (นายดิเรก รัตนวิชัย) กรรมการผู้จัดการ บริษัท ทอพ-คลาส คอนซัลแทนท์ จำกัด วันที่ 8 มีนาคม 2561	58/66  บริษัท ทอพ-คลาส คอนซัลแทนท์ จำกัด TOP-CLASS CONSULTANT CO., LTD.
---	---	---	---

9. แผนด้านความปลอดภัยภายหลังสิ้นสุดการทำเหมือง

หลังจากสิ้นสุดการทำเหมือง พื้นที่บริเวณบ่อเหมืองในพื้นที่โครงการและบ่อดักตะกอน สามารถพัฒนาให้เป็นบ่อกักเก็บน้ำหรือแหล่งน้ำสาธารณะประโยชน์ แต่พื้นที่ดังกล่าวอาจจะไม่ปลอดภัยสำหรับประชาชนที่จะเข้ามาใช้ประโยชน์ รวมถึงสัตว์เลื้อยต่างๆ ที่อาจพลัดตกลงไปในบ่อน้ำ ดังนั้น เพื่อป้องกันผลกระทบที่อาจเกิดขึ้น คณะผู้ศึกษาจึงเสนอให้มีแผนด้านความปลอดภัยหลังสิ้นสุดการทำเหมืองดังนี้

1. จัดทำแนวรั้วลวดหนามล้อมรอบ เพื่อป้องกันสัตว์เลื้อยต่างๆ พลัดหลง และตกลงไปในพื้นที่ดังกล่าว
2. ให้ปรับปรุงเส้นทางขนส่งแร่ที่มีอยู่เดิม เป็นเส้นทางสำหรับขึ้น-ลงพื้นที่ดังกล่าว เพื่อให้ประชาชนสามารถนำน้ำไปใช้ประโยชน์ได้อย่างสะดวกและปลอดภัย
3. จัดทำป้ายแสดงข้อความที่ระบุถึง ชื่อผู้ประกอบการ เลขที่ประทานบัตร ที่ตั้ง ขนาดพื้นที่ประทานบัตร ช่วงอายุประทานบัตรที่เคยได้รับอนุญาต และความลึกของพื้นที่ดังกล่าวเมื่อสิ้นสุดการทำเหมืองให้ประชาชนทั่วไปได้รับทราบข้อมูล เพื่อจะได้ระมัดระวังหากมีความจำเป็นต้องผ่านเข้าใกล้เขตพื้นที่ดังกล่าว

ลงนาม

(นายธนา เชาวน์ปรีชา)

กรรมการผู้จัดการ บริษัท เจริญรุ่งเรือง จำกัด

วันที่

8 มีนาคม 2561



ลงนาม

(นายดิเรก รัตนวิทย์)

กรรมการผู้จัดการ บริษัท ท็อป-คลาส คอนซัลแทนท์ จำกัด

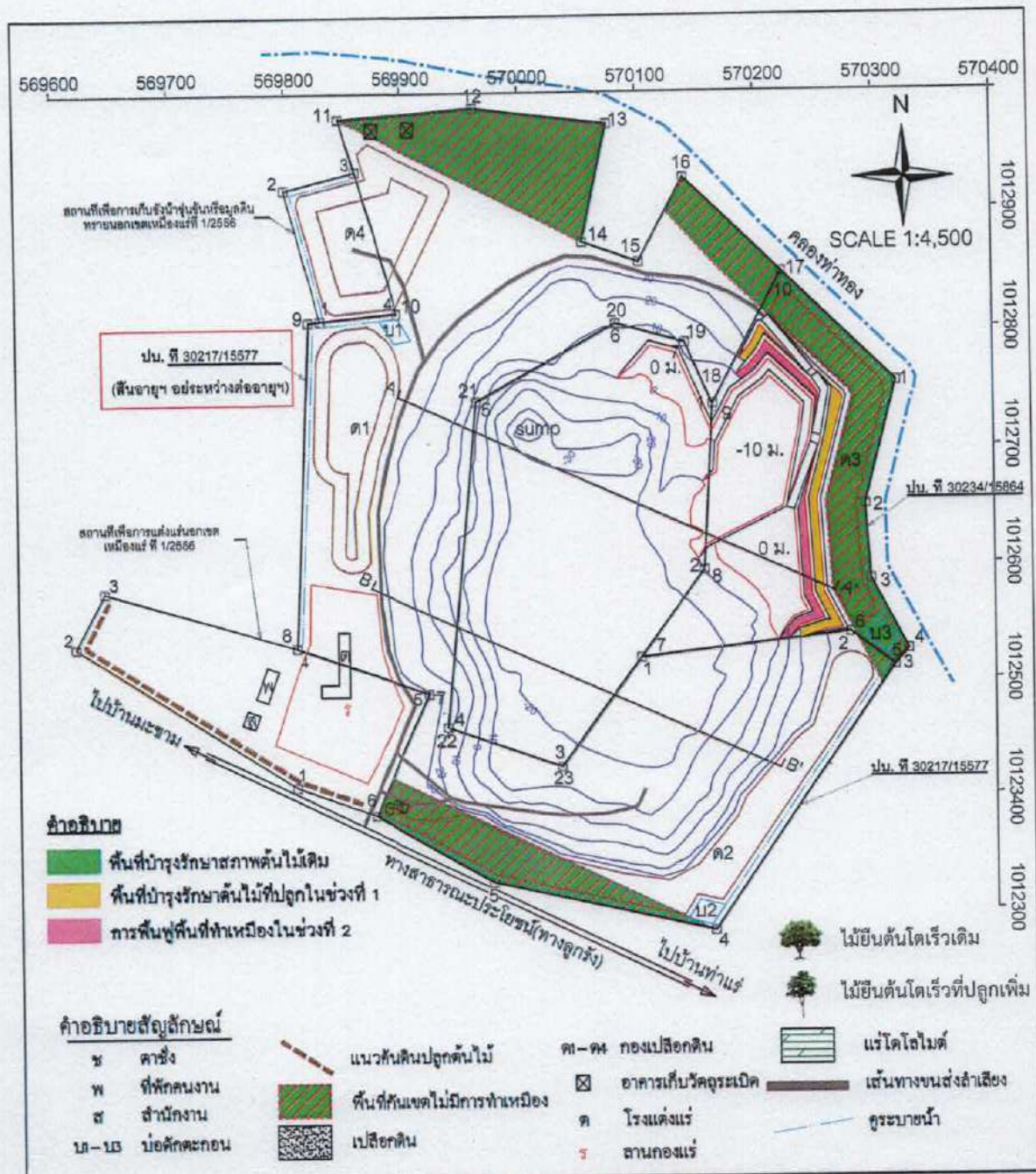
วันที่

8 มีนาคม 2561



บริษัท ท็อป-คลาส คอนซัลแทนท์ จำกัด
TOP-CLASS CONSULTANT CO., LTD.

รายนามหน้า 59/66



ที่มา: ตัดแปลงจาก แผนผังโครงการทำเหมือง บริษัท แร่สัมปันธ์ จำกัด, 2561

รูปที่ 11: แสดงตำแหน่งการฟื้นฟูพื้นที่ทำเหมืองเมื่อสิ้นสุดช่วงที่ 2

ลงนาม

(นายธนา เขาวนปรีชา, นายสุรพันธ์ เขาวนปรีชา)

กรรมการผู้จัดการ บริษัท แร่สัมปันธ์ จำกัด

วันที่ 8 มีนาคม 2561


ลงนาม

(นายไตรภพ รัตนวิชัย)

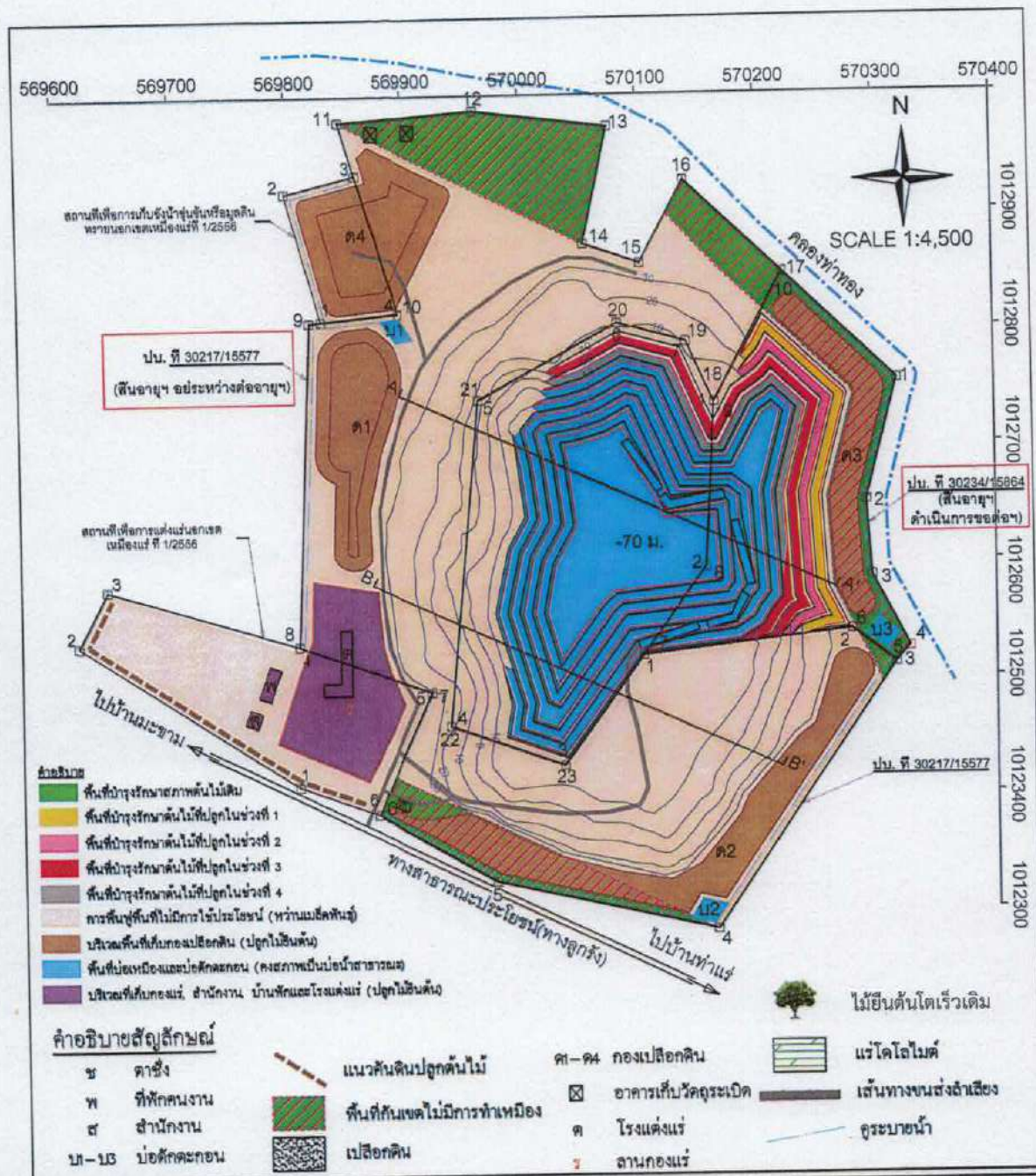
กรรมการผู้จัดการ บริษัท ทอพ-คลาส คอนซัลแตนท์ จำกัด

วันที่ 8 มีนาคม 2561

รับรองจำนวนหน้า 61/66



บริษัท ทอพ-คลาส คอนซัลแตนท์ จำกัด
TOP-CLASS CONSULTANT CO., LTD.



ที่มา: คัดแปลงจาก แผนผังโครงการทำเหมือง บริษัท แร่สัมปันธ์ จำกัด, 2561

รูปที่ 15: แสดงการฟื้นฟูสภาพพื้นที่ทำเหมืองในช่วงสุดท้ายของการทำเหมือง

ลงนาม

(นายธนา เชาวนปรีชา, นายสุรพันธ์ เชาวนปรีชา)

กรรมการผู้จัดการ บริษัท แร่สัมปันธ์ จำกัด

วันที่ 8 มีนาคม 2561

ลงนาม

(นายดิเรก รัตนวิชัย)

กรรมการผู้จัดการ บริษัท ทอพ-คลาส คอนซัลแทนท์ จำกัด

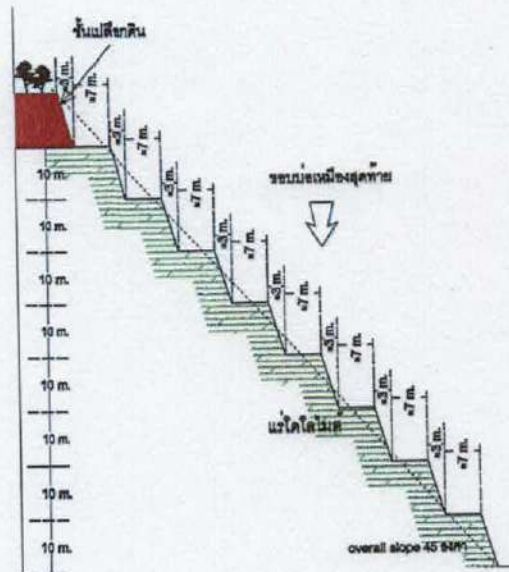
วันที่ 8 มีนาคม 2561

รับรองจำนวนหน้า 65/66

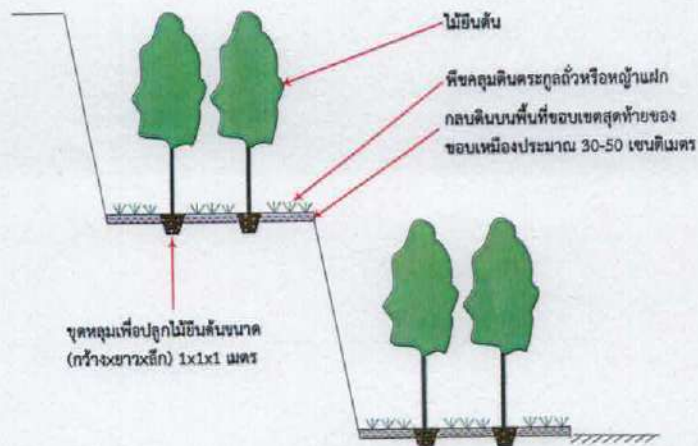


บริษัท ทอพ-คลาส คอนซัลแทนท์ จำกัด
TOP-CLASS CONSULTANT CO., LTD

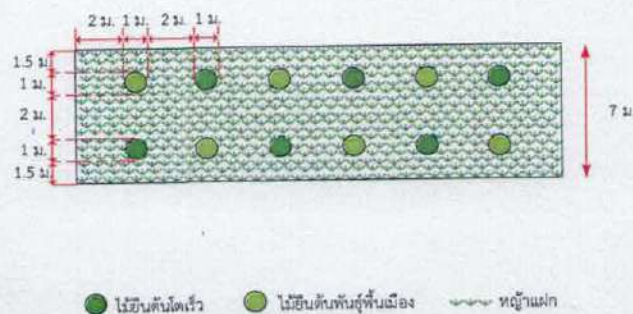
ลักษณะหน้าเหมืองชั้นบันได



ภาพตัดขวาง



ภาพด้านบน



รูปที่ 16 แสดงการฟื้นฟูสภาพหน้าเหมืองชั้นบันได

ลงนาม _____

(นายธนา เชาวน์ปรีชา, นายสุรพันธ์ เชาวน์ปรีชา)

กรรมการผู้จัดการ บริษัท แร่หินบุรี จำกัด

วันที่ 8 มีนาคม 2561

ลงนาม _____

(นายติเรก รัตนวิเศษ)

กรรมการผู้จัดการ บริษัท หอพัก-คลาส คอนซัลแทนท์ จำกัด

วันที่ 8 มีนาคม 2561

รับรองจำนวนหน้า 66/66



บริษัท หอพัก-คลาส คอนซัลแทนท์ จำกัด
TOP-CLASS CONSULTANT CO., LTD.

**แนวทางการเสนอรายงานผลการปฏิบัติตามมาตรการป้องกันและแก้ไข
ผลกระทบสิ่งแวดล้อมและมาตรการติดตามตรวจสอบผลกระทบสิ่งแวดล้อม
ประเภทโครงการเหมืองแร่**

ปรับปรุง : มีนาคม 2556*

โดย : กลุ่มพัฒนาระบบและติดตามตรวจสอบฯ สำนักวิเคราะห์ผลกระทบสิ่งแวดล้อม

สำนักงานนโยบายและแผนทรัพยากรธรรมชาติและสิ่งแวดล้อม

โทรศัพท์ 0-2265-6500 ต่อ 6828, 6835 โทรสาร 0-2265-6629

<http://www.onep.go.th/eia>

แนวทางการเสนอรายงานผลการปฏิบัติตามมาตรการป้องกันและแก้ไขผลกระทบสิ่งแวดล้อม และมาตรการติดตามตรวจสอบผลกระทบสิ่งแวดล้อม ประเภทโครงการเหมืองแร่ จัดทำขึ้นเพื่อใช้เป็นแนวทางการเสนอรายงานฯ และเพื่อให้รูปแบบของรายงานผลการปฏิบัติตามมาตรการฯ เป็นไปในแนวทางเดียวกัน ทั้งนี้ เนื่องจากโครงการพัฒนาต่างๆ ที่เข้าข่ายต้องจัดทำรายงานการวิเคราะห์ผลกระทบสิ่งแวดล้อม (EIA) ตามประกาศกระทรวงทรัพยากรธรรมชาติและสิ่งแวดล้อม เรื่อง กำหนดประเภทและขนาดของโครงการหรือกิจการ ซึ่งต้องจัดทำรายงานการวิเคราะห์ผลกระทบสิ่งแวดล้อม และหลักเกณฑ์ วิธีการ ระเบียบปฏิบัติ และแนวทางการจัดทำรายงานการวิเคราะห์ผลกระทบสิ่งแวดล้อม หรือกฎหมายอื่นที่เกี่ยวข้องที่ได้บังคับไว้ เมื่อได้รับความเห็นชอบในรายงานฯ จากคณะกรรมการผู้ชำนาญการพิจารณารายงานฯ ซึ่งได้กำหนดมาตรการป้องกันและแก้ไขผลกระทบสิ่งแวดล้อม และมาตรการติดตามตรวจสอบผลกระทบสิ่งแวดล้อมให้โครงการต้องปฏิบัติตามอย่างเคร่งครัดแล้ว หน่วยงานผู้อนุญาตตามกฎหมายจะนำมาตรการนั้นไปกำหนดเป็นเงื่อนไขท้ายใบอนุญาต (ตามมาตรา 50 วรรค 2 แห่งพระราชบัญญัติส่งเสริมและรักษาคุณภาพสิ่งแวดล้อมแห่งชาติ พ.ศ. 2535) ดังนั้น เจ้าของโครงการต้องปฏิบัติตามมาตรการฯ ที่ระบุไว้ในรายงานฯ ที่ได้รับความเห็นชอบ

ดังนั้น เพื่อให้การรายงานการปฏิบัติตามมาตรการป้องกันและแก้ไขผลกระทบสิ่งแวดล้อม และมาตรการติดตามตรวจสอบ (Monitoring report) เป็นไปในแนวทางเดียวกัน อีกทั้งเจ้าของโครงการสามารถใช้เป็นแนวทางในการจัดทำรายงานฯ หรือใช้ในการว่าจ้าง/มอบหมายให้ผู้อื่นจัดทำรายงานได้ สำนักงานฯ จึงจัดทำแนวทางการเสนอรายงานผลการปฏิบัติตามมาตรการป้องกันและแก้ไขผลกระทบสิ่งแวดล้อม และมาตรการติดตามตรวจสอบผลกระทบสิ่งแวดล้อมประเภทโครงการเหมืองแร่ขึ้น เพื่อประกอบการดำเนินงานดังกล่าว ประกอบด้วยส่วนต่างๆ ดังนี้

* โดย : ฝ่ายติดตามตรวจสอบผลกระทบสิ่งแวดล้อม กลุ่มพัฒนาระบบและติดตามตรวจสอบ
สำนักวิเคราะห์ผลกระทบสิ่งแวดล้อม สำนักงานนโยบายและแผนทรัพยากรธรรมชาติและสิ่งแวดล้อม



1. ผู้จัดทำรายงาน

ในการจัดทำรายงานผลการปฏิบัติตามมาตรการป้องกันและแก้ไขผลกระทบสิ่งแวดล้อม และมาตรการติดตามตรวจสอบผลกระทบสิ่งแวดล้อม เจ้าของโครงการสามารถจัดทำเล่มรายงานได้ด้วยตนเอง หรืออาจว่าจ้างบุคคลที่ 3 (Third party) ในการจัดทำรายงานก็ได้ แต่ในการตรวจวิเคราะห์คุณภาพสิ่งแวดล้อมในด้านต่าง ๆ ต้องดำเนินการโดยห้องปฏิบัติการของหน่วยงานราชการ หรือห้องปฏิบัติการที่ขึ้นทะเบียนกับหน่วยงานราชการ หรือได้รับการรับรองมาตรฐานห้องปฏิบัติการจากหน่วยงานราชการหรือจากองค์กร/สถาบันที่เป็นที่ยอมรับ

2. ส่วนหน้าของรายงาน

2.1 ปกหน้าประกอบด้วย

- ชื่อโครงการ (ตรงกับชื่อโครงการที่ได้รับความเห็นชอบรายงานการวิเคราะห์ผลกระทบสิ่งแวดล้อม หากมีการเปลี่ยนแปลงชื่อโครงการให้ระบุชื่อโครงการเดิมไว้ด้วย)
- เจ้าของโครงการ ที่ตั้งโครงการ และสถานที่อยู่ติดต่อได้ พร้อมหมายเลขโทรศัพท์
- บริษัทที่ปรึกษาผู้จัดทำรายงาน (กรณีที่ว่าจ้างบริษัทที่ปรึกษาเพื่อจัดทำรายงาน)

2.2 หนังสือรับรองการจัดทำรายงานฯ บัญชีรายชื่อผู้จัดทำรายงานตามแบบ ตต. 1

3. บทนำ

3.1 รายละเอียดโครงการโดยสังเขป ตามแบบ ตต.2

- ที่ตั้ง แผนที่ตั้ง และภาพประกอบ
- การดำเนินงานโดยทั่วไปของโครงการ (เช่น การเดินทางหน้าเหมืองปัจจุบัน การเก็บกองในพื้นที่ การแต่งแร่ การขนส่ง และเส้นทางในการขนส่ง เป็นต้น)
- การใช้ประโยชน์ในพื้นที่ เสนอแผนภาพ และภาพถ่ายแสดงลักษณะการใช้ที่ดินภายในเขตพื้นที่โครงการ

3.2 ความเป็นมาของการจัดทำรายงาน

3.3 แผนการดำเนินการตามมาตรการป้องกันและแก้ไขผลกระทบสิ่งแวดล้อม และมาตรการติดตามตรวจสอบผลกระทบสิ่งแวดล้อม ตามที่ระบุไว้ในรายงานการวิเคราะห์ผลกระทบสิ่งแวดล้อม

4. ผลการดำเนินการตามมาตรการป้องกันและลดผลกระทบสิ่งแวดล้อม

4.1 จัดทำตารางเปรียบเทียบมาตรการป้องกันและแก้ไขผลกระทบสิ่งแวดล้อมที่กำหนดไว้ในรายงานการวิเคราะห์ผลกระทบสิ่งแวดล้อม และการปฏิบัติตามมาตรการป้องกันและแก้ไขผลกระทบสิ่งแวดล้อมตามจริง แสดงพร้อมภาพถ่ายมาตรการป้องกันและแก้ไขผลกระทบที่เป็นรูปธรรมประกอบการพิจารณาทุกข้อของมาตรการตามแบบ ตต.3



4.2 หากโครงการมีการเปลี่ยนแปลงรายละเอียดการดำเนินการ มาตรการป้องกันและแก้ไขผลกระทบสิ่งแวดล้อม และมาตรการติดตามตรวจสอบผลกระทบสิ่งแวดล้อม ที่แตกต่างไปจากรายละเอียดหรือมาตรการที่เสนอไว้ในรายงานการวิเคราะห์ผลกระทบสิ่งแวดล้อมที่ผ่านความเห็นชอบแล้ว ให้เสนอมาตรการป้องกันและแก้ไขผลกระทบสิ่งแวดล้อมที่เปลี่ยนแปลงดังกล่าว พร้อมให้เหตุผล และเสนอสำเนาหนังสือที่ได้รับความเห็นชอบการเปลี่ยนแปลงดังกล่าว รวมทั้งภาพประกอบการดำเนินงานด้วย

5. ผลการติดตามตรวจสอบคุณภาพสิ่งแวดล้อม

5.1 แสดงจุดเก็บตัวอย่างคุณภาพสิ่งแวดล้อม เช่น คุณภาพอากาศ น้ำ เสียง เป็นต้น ต้องแสดงโดยใช้แผนที่ประกอบ พร้อมทั้งแสดงพารามิเตอร์ในการตรวจวัด วิธีการเก็บตัวอย่าง วิธีการวิเคราะห์ตัวอย่าง และมาตรฐานเปรียบเทียบ โดยจุดเก็บตัวอย่าง ความถี่ในการเก็บตัวอย่าง และพารามิเตอร์ต้องเป็นไปตามที่กำหนดไว้ในรายงานการวิเคราะห์ผลกระทบสิ่งแวดล้อมที่ได้รับความเห็นชอบ

5.2 ให้เปรียบเทียบผลการตรวจวัดคุณภาพสิ่งแวดล้อมกับมาตรฐานคุณภาพสิ่งแวดล้อมของประเทศไทย หรือค่าที่กำหนดไว้ในรายงานฯ ที่ได้รับความเห็นชอบ หากประเทศไทยไม่มีการกำหนดมาตรฐานไว้ให้เปรียบเทียบกับมาตรฐานของต่างประเทศ หรือพิจารณาแนวโน้มจากผลการตรวจวัดในครั้งที่ผ่านมาและคุณภาพสิ่งแวดล้อมที่เคยประเมินไว้ในรายงานการวิเคราะห์ผลกระทบสิ่งแวดล้อมที่ผ่านความเห็นชอบ โดยแสดงในรูปกราฟ ตาราง หรือลักษณะอื่น ๆ ที่สามารถแสดงการเปรียบเทียบผลการตรวจวัดคุณภาพสิ่งแวดล้อมและแนวโน้มได้อย่างชัดเจน รวมทั้งวิจารณ์ผลและให้ข้อเสนอแนะ ทั้งนี้ ให้แสดงผลการตรวจวัดที่ผ่านมาย้อนหลังอย่างน้อย 3 ปี พร้อมแนบสำเนาผลการตรวจวัดคุณภาพสิ่งแวดล้อมที่ตรวจวัดโดยห้องปฏิบัติการของหน่วยงานราชการที่ขึ้นทะเบียนหรือได้รับการรับรองมาตรฐานจากหน่วยงานราชการ และสถาบันนั้นเป็นที่ยอมรับ

5.3 ให้แสดงภาพถ่ายแสดงขณะทำการเก็บตัวอย่าง ภาพถ่ายเครื่องมือขณะตรวจวัด (ภาคสนาม) พร้อมแสดง วันที่ และเวลาในภาพถ่ายอย่างชัดเจน โดยการถ่ายภาพจะต้องแสดงให้เห็นว่าเป็นการตรวจวัด ณ สถานที่ ตามที่กำหนดไว้ในรายงานการวิเคราะห์ผลกระทบสิ่งแวดล้อมที่ผ่านความเห็นชอบ

6. สรุปผลการติดตามตรวจสอบผลกระทบสิ่งแวดล้อม

6.1 สรุปผลการติดตามตรวจสอบการปฏิบัติตามเงื่อนไขของมาตรการป้องกันและแก้ไขผลกระทบสิ่งแวดล้อมและมาตรการติดตามตรวจสอบคุณภาพสิ่งแวดล้อมในการติดตามตรวจสอบครั้งนี้ โดยสามารถแบ่งเป็น

- มาตรการที่ไม่ได้ปฏิบัติ
- มาตรการที่ปฏิบัติไม่ได้
- มาตรการที่ปฏิบัติแต่ไม่มีประสิทธิภาพ
- มาตรการที่ยังไม่ถึงเวลาปฏิบัติ

6.2 สรุปผลการติดตามตรวจสอบผลกระทบสิ่งแวดล้อม มีค่าเกินค่าที่มาตรฐานกำหนดหรือไม่ อย่างไร



6.3 ให้สรุปประเด็นมาตรการที่ได้ปฏิบัติโดยปรับปรุงหรือเปลี่ยนแปลงไป เนื่องจากการปฏิบัติตาม มาตรการที่ผ่านมาสามารถป้องกันและแก้ไขผลกระทบสิ่งแวดล้อมได้อย่างสมบูรณ์ หรือมาตรการดังกล่าวไม่มีความ จำเป็นต้องปฏิบัติอีกต่อไป โดยเสนอแนะมาตรการเพิ่มเติม และให้มีข้อมูลต่าง ๆ สนับสนุนอย่างเพียงพอ ทั้งนี้ หากเจ้าของโครงการต้องการปรับเปลี่ยนมาตรการด้านสิ่งแวดล้อมใดๆ หรือวิธีการปฏิบัติอย่างหนึ่งอย่างใด ต้อง เสนอรายละเอียดของการเปลี่ยนแปลง และประเมินผลกระทบเพิ่มเติมประกอบ เพื่อเสนอให้คณะกรรมการ ผู้ชำนาญการพิจารณารายงานการวิเคราะห์ผลกระทบสิ่งแวดล้อมพิจารณาให้ความเห็นชอบกับมาตรการฯ ที่ขอ เปลี่ยนแปลงก่อน จึงจะสามารถดำเนินการเปลี่ยนแปลงได้ต่อไป

7. ภาคผนวก

ประกอบด้วยแหล่งที่มาของเอกสารอ้างอิงต่าง ๆ ที่ประกอบการดำเนินงานที่สำคัญ ได้แก่ สำเนา หนังสือเห็นชอบของโครงการพร้อมมาตรการแนบท้ายที่กำหนดเป็นเงื่อนไขประทานบัตร สำเนาประทานบัตรของ โครงการ สำเนาแผนผังโครงการการทำเหมือง (หากมีการปรับเปลี่ยนในภายหลัง) สำเนาหนังสืออนุญาตขึ้น ทะเบียนห้องปฏิบัติการวิเคราะห์เอกชน สำเนาหนังสืออนุญาตการขอเปลี่ยนแปลงรายละเอียดโครงการหรือ มาตรการ ภาพถ่ายในแต่ละมาตรการที่ดำเนินการ แผนภาพประกอบการดำเนินงาน ภาพถ่ายอุปกรณ์เครื่องมือ ที่ใช้ในการเก็บตัวอย่างเพื่อตรวจวิเคราะห์คุณภาพสิ่งแวดล้อม และข้อมูลประกอบอื่น ๆ ที่เกี่ยวข้อง เป็นต้น

8. การเสนอรายงาน

หน่วยงานที่จัดส่ง : รายงานผลการปฏิบัติตามมาตรการฯ ให้ส่งหน่วยงานพิจารณา ดังนี้

- | | |
|--|---------------------------------|
| 1. สำนักงานนโยบายและแผนทรัพยากร | จำนวน 1 ฉบับ พร้อม CD-ROM 1 ชุด |
| ธรรมชาติและสิ่งแวดล้อม | |
| 2. กรมอุตสาหกรรมพื้นฐานและการเหมืองแร่ | จำนวน 1 ฉบับ พร้อม CD-ROM 1 ชุด |

ระยะเวลาที่จัดส่ง :

- ให้ดำเนินการติดตามตรวจสอบตามความถี่และช่วงเวลาที่กำหนดไว้ในมาตรการฯ และส่ง รายงานการติดตามตรวจสอบตามที่กำหนดไว้ในรายงานการวิเคราะห์ผลกระทบสิ่งแวดล้อมที่ผ่านความเห็นชอบ แล้ว

- กรณีที่มาตรการที่กำหนดเป็นเงื่อนไขไม่ได้กำหนดระยะเวลาในการส่งรายงานที่ชัดเจน ให้ รวบรวมผลการดำเนินงานจัดทำเป็นรายงานเพื่อส่งให้หน่วยงานจำนวน 2 ครั้งต่อปี คือ ผลการติดตามตรวจสอบ ของเดือนมกราคมถึงเดือนมิถุนายน ให้เสนอภายในเดือนกรกฎาคม และผลการติดตามตรวจสอบเดือนกรกฎาคม ถึงเดือนธันวาคม ให้เสนอภายในเดือนมกราคม ของปีถัดไป



หนังสือรับรองการจัดทำรายงานผลการปฏิบัติตามมาตรการป้องกันและแก้ไขผลกระทบสิ่งแวดล้อม
และมาตรการติดตามตรวจสอบผลกระทบสิ่งแวดล้อม
ประเภทโครงการเหมืองแร่

วันที่ เดือน พ.ศ.

หนังสือรับรองฉบับนี้ ขอรับรองว่า เป็นผู้จัดทำรายงาน
ผลการปฏิบัติตามมาตรการป้องกันและแก้ไขผลกระทบสิ่งแวดล้อม และมาตรการติดตามตรวจสอบผลกระทบ
สิ่งแวดล้อม โครงการ ตั้งอยู่ที่.....
ของ ฉบับประจำเดือน

() มกราคม - มิถุนายน พ.ศ.

() กรกฎาคม - ธันวาคม พ.ศ.

() อื่น ๆ (ระบุ)

โดยมีคณะผู้จัดทำรายงาน ดังต่อไปนี้

ผู้จัดทำรายงาน	ลายมือชื่อ	ตำแหน่ง
.....
.....
.....
.....

ขอแสดงความนับถือ

.....

ตำแหน่ง

(ประทับตรา)



**รายงานผลการปฏิบัติตามมาตรการป้องกันและแก้ไขผลกระทบสิ่งแวดล้อม
และมาตรการติดตามตรวจสอบผลกระทบสิ่งแวดล้อม
ประเภทโครงการเหมืองแร่**

1. ชื่อโครงการ
ชื่อเดิมโครงการก่อนมีการเปลี่ยนแปลง (ถ้ามี)
2. สถานที่ตั้ง
3. ขนาดพื้นที่โครงการ.....
4. ชื่อเจ้าของโครงการ
5. สถานที่ติดต่อ.....
โทรศัพท์ โทรสาร.....
e-mail
6. จัดทำโดย
7. โครงการผ่านการพิจารณาของคณะกรรมการผู้ชำนาญการ เมื่อวันที่ เดือน พ.ศ.
8. โครงการได้รับอนุญาตประทานบัตร เมื่อวันที่ เดือน พ.ศ.
9. โครงการได้นำเสนอรายงานผลการปฏิบัติครั้งสุดท้าย เมื่อวันที่ เดือน พ.ศ.
10. รายละเอียดโครงการ
ลักษณะของโครงการ

9.2 พื้นที่และลักษณะการใช้ประโยชน์ที่ดินโดยรอบ (ในปัจจุบัน)

9.3 กิจกรรมในโครงการ

- การทำเหมืองแร่.....
- ระบบการจัดการน้ำ และการจัดการตะกอน.....



- การเว้นพื้นที่การทำเหมืองแร่.....

.....

.....

.....

- การฟื้นฟูพื้นที่โครงการ/ การรายงานผลการฟื้นฟูพื้นที่โครงการ.....

.....

.....

.....

- การไม่ บด หรือย่อยหิน และการแต่งแร่

.....

.....

.....

- เส้นทางคมนาคมขนส่ง

.....

.....

.....

- สิ่งก่อสร้างภายในโครงการ

.....

.....

.....

- รายละเอียดอื่น ๆ

.....

.....

.....



ตารางที่ 1 แบบรายงานผลการปฏิบัติตามมาตรการป้องกันและแก้ไขผลกระทบสิ่งแวดล้อม
และมาตรการติดตามตรวจสอบผลกระทบสิ่งแวดล้อม
โครงการ

เงื่อนไขตามมาตรการ	ผลการปฏิบัติตามมาตรการฯ	ปัญหาอุปสรรคที่ไม่สามารถปฏิบัติตามมาตรการ และแนวทางแก้ไข
<p>1. มาตรการป้องกันและแก้ไขผลกระทบสิ่งแวดล้อมทั่วไป หรือมาตรการที่กำหนดโดยคณะกรรมการผู้ชำนาญการพิจารณา รายงานการวิเคราะห์ผลกระทบสิ่งแวดล้อม</p> <p>1.1 ...</p> <p>1.2 ...</p> <p>1.3 ...</p> <p>1.4 ...</p> <p>1.5 ...</p>		
<p>2. มาตรการป้องกันและแก้ไขผลกระทบสิ่งแวดล้อมที่เสนอเพิ่มเติมโดยคณะกรรมการสิ่งแวดล้อมแห่งชาติ ผลกระทบสิ่งแวดล้อม (ถ้ามี)</p> <p>2.1 ...</p> <p>2.2 ...</p> <p>2.3 ...</p> <p>2.4 ...</p> <p>2.5 ...</p>		



เงื่อนไขตามมาตรการ	ผลการปฏิบัติตามมาตรการฯ	ปัญหาอุปสรรคที่ไม่สามารถปฏิบัติ ตามมาตรการ และแนวทางแก้ไข
3. มาตรการป้องกันและแก้ไข ผลกระทบสิ่งแวดล้อมที่เสนอในรายงาน การวิเคราะห์ผลกระทบสิ่งแวดล้อม 3.1 ... 3.2 ... 3.3 ... 3.4 ... 3.5 ...		
4. มาตรการติดตามตรวจสอบ ผลกระทบสิ่งแวดล้อม 4.1 ... 4.2 ... 4.3 ... 4.4 ... 4.5 ...		



ตารางที่ 2 แบบบันทึกผลการตรวจวัดคุณภาพอากาศ

ตารางที่ 2.1 แบบบันทึกผลการตรวจวัดคุณภาพอากาศในบรรยากาศโดยทั่วไป

ชื่อโครงการ.....

ตั้งอยู่ที่.....

ครั้งที่..... ประจำปี พ.ศ..... วันที่..... เดือน..... พ.ศ.....

สถานที่เก็บตัวอย่าง 1.

2.

3.

ตำแหน่งตรวจวัด	ค่าความเข้มข้นเฉลี่ย.....ชั่วโมง (มิลลิกรัมต่อลูกบาศก์เมตร)		
	วัน / เดือน / ปี	วัน / เดือน / ปี	วัน / เดือน / ปี
มาตรฐาน *			

หมายเหตุ : * ระบุค่ามาตรฐาน และเอกสารอ้างอิงค่ามาตรฐาน หรือค่ามาตรฐานเทียบเคียง

- ให้เสนอผลการตรวจวัดทิศทางและความเร็วลมเฉลี่ยรายชั่วโมงพร้อม Wind Rose
- การเก็บตัวอย่างคุณภาพอากาศในบรรยากาศในตำแหน่งโรงโมหิน ให้แสดงในตารางนี้



ตารางที่ 2.2 แบบบันทึกผลการตรวจวัดคุณภาพอากาศ จากการปล่อยฝุ่นจากโรงโม่ บดหรือย่อยหิน/

ชื่อโครงการ.....

ตั้งอยู่ที่.....

ครั้งที่.....ประจำปี พ.ศ.....วันที่.....เดือน.....พ.ศ.....

สถานที่เก็บตัวอย่าง 1.

2.

3.

ตำแหน่งตรวจวัด	ค่าปริมาณฝุ่นละออง (มิลลิกรัมต่อลูกบาศก์เมตร)		
	ค่าความทึบแสง (%)		
	วัน / เดือน / ปี	วัน / เดือน / ปี	วัน / เดือน / ปี
มาตรฐาน *			

หมายเหตุ : * ระบุค่ามาตรฐาน และเอกสารอ้างอิงค่ามาตรฐาน หรือค่ามาตรฐานเทียบเคียง



ตารางที่ 3 แบบบันทึกผลการตรวจวัดระดับเสียง

ตารางที่ 3.1 แบบบันทึกผลการตรวจวัดระดับเสียงโดยทั่วไป

ชื่อโครงการ.....

ตั้งอยู่ที่.....

ครั้งที่..... ประจำปี พ.ศ.....

วันที่..... เดือน..... พ.ศ.....

สถานที่เก็บตัวอย่าง 1.

2.

3.

เวลา	ผลการตรวจวัดระดับเสียง [dB (A)]	มาตรฐาน *
	สถานที่เก็บตัวอย่าง.....	
07.00 - 08.00		
08.00 - 09.00		
09.00 - 10.00		
...		
...		
...		
...		
...		
...		
...		
...		
04.00 - 05.00		
05.00 - 06.00		
06.00 - 07.00		
Leq 24 hrs.		
Ldn.		
Lmax		

หมายเหตุ : * ระบุค่ามาตรฐาน และเอกสารอ้างอิงค่ามาตรฐาน หรือค่ามาตรฐานเทียบเคียง



ตารางที่ 3.2 แบบบันทึกผลการตรวจวัดระดับเสียงจากการระเบิดทำเหมืองแร่

ชื่อโครงการ.....
 ตั้งอยู่ที่.....
 ครั้งที่.....ประจำปี พ.ศ.....
 วันที่.....เดือน.....พ.ศ.....
 สถานที่เก็บตัวอย่าง.....

ตำแหน่งตรวจวัด	ผลการตรวจวัด		
มาตรฐาน *			

หมายเหตุ : * ระบุค่ามาตรฐาน และเอกสารอ้างอิงค่ามาตรฐาน หรือค่ามาตรฐานเทียบเคียง

ตารางที่ 3.3 แบบบันทึกผลการตรวจวัดแรงสั่นสะเทือนจากการระเบิดทำเหมืองแร่

ชื่อโครงการ.....
 ตั้งอยู่ที่.....
 ครั้งที่.....ประจำปี พ.ศ.....
 วันที่.....เดือน.....พ.ศ.....
 สถานที่เก็บตัวอย่าง.....

ตำแหน่งตรวจวัด	ผลการตรวจวัด		
มาตรฐาน *			

หมายเหตุ : * ระบุค่ามาตรฐาน และเอกสารอ้างอิงค่ามาตรฐาน หรือค่ามาตรฐานเทียบเคียง



ตารางที่ 4 แบบบันทึกผลการตรวจวัดคุณภาพน้ำ

ตารางที่ 4.1 แบบบันทึกผลการตรวจวัดคุณภาพน้ำผิวดิน

ชื่อโครงการ.....

ตั้งอยู่ที่.....

ครั้งที่.....ประจำปี พ.ศ.....วันที่.....เดือน.....พ.ศ.....

สถานที่เก็บตัวอย่าง 1.

2.

3.

ตำแหน่งตรวจวัด	พารามิเตอร์ที่ตรวจวัด					
มาตรฐาน *						

หมายเหตุ : ระบุค่ามาตรฐาน และเอกสารอ้างอิงค่ามาตรฐาน หรือค่ามาตรฐานเทียบเคียง



ตารางที่ 4.2 แบบบันทึกผลการตรวจวัดคุณภาพน้ำใต้ดิน / น้ำบาดาล

ชื่อโครงการ.....

ตั้งอยู่ที่.....

ครั้งที่..... ประจำปี พ.ศ..... วันที่..... เดือน..... พ.ศ.....

สถานที่เก็บตัวอย่าง 1.

2.

ตำแหน่งตรวจวัด	พารามิเตอร์ที่ตรวจวัด					
มาตรฐาน*						

หมายเหตุ : * ระบุค่ามาตรฐาน และเอกสารอ้างอิงค่ามาตรฐาน หรือค่ามาตรฐานเทียบเคียง

ตารางที่ 4.3 แบบบันทึกผลการตรวจวัดคุณภาพน้ำที่เกิดจากกิจกรรมการทำเหมืองแร่ และการแต่งแร่ หรือการไม่ บด และย่อยหิน

ชื่อโครงการ.....

ตั้งอยู่ที่.....

ครั้งที่..... ประจำปี พ.ศ..... วันที่..... เดือน..... พ.ศ.....

สถานที่เก็บตัวอย่าง 1.

2.

ตำแหน่งตรวจวัด	พารามิเตอร์ที่ตรวจวัด					
มาตรฐาน*						

หมายเหตุ : * ระบุค่ามาตรฐาน และเอกสารอ้างอิงค่ามาตรฐาน หรือค่ามาตรฐานเทียบเคียง

เอกสารแนบ

6

สำเนาประธานบัตรที่ 30329/16386



ประทานบัตร

เพื่อการทำเหมืองประเภทที่ ๒

บัตรเลขที่ ๓๐๓๒๕/๑๖๓๑๖
ให้แก่..... นรินทร์ แร่สัมปันธ์ จำกัด..... อายุ..... ปี สัญชาติ ไทย.....
บริษัท/ผู้ประกอบการ/ ทะเบียนนิติบุคคลเลขที่ ๐๘๔๕๕๑๘๐๐๐๐๓๓
ผู้รับเลขที่/สำนักงานเลขที่ ๖๗/๑..... ตรอก/ชอย.....
ถนน..... หมู่ที่ ๑..... ตำบล/แขวง..... วัตถุประสงค์.....
อำเภอ/เขต เมืองสุราษฎร์ธานี..... จังหวัด..... สุราษฎร์ธานี.....
เพื่อให้ทำเหมืองแร่ประเภทที่ ๒ ชนิดแร่ โดโลไมต์.....
ณ ตำบล..... ท่าวาแ่น อำเภอ..... กาญจนดิษฐ์..... จังหวัด..... สุราษฎร์ธานี.....
มีอายุ ๑๕ ปี นับแต่วันที่ ๑ เดือน ตุลาคม พ.ศ. ๒๕๖๒ ถึงวันที่ ๓๐ เดือน กันยายน พ.ศ. ๒๕๗๖
จำนวนเนื้อที่ ๓๘ ไร่ ๒ งาน ๕๖ ตารางวา ตามแผนที่แนบท้ายประทานบัตรฉบับนี้
โดยมีเงื่อนไขสาระสำคัญที่กำหนดไว้ตามลำดับ ดังต่อไปนี้

- | | |
|---|----------------------|
| (๑) แผนที่แนบท้ายประทานบัตร | แสดงไว้ในลำดับที่ ๒ |
| (๒) เงื่อนไขการอนุญาตประทานบัตร | แสดงไว้ในลำดับที่ ๓ |
| (๓) แผนผังโครงการทำเหมือง | แสดงไว้ในลำดับที่ ๔ |
| (๔) มาตรการป้องกันและแก้ไขผลกระทบสิ่งแวดล้อม | แสดงไว้ในลำดับที่ ๕ |
| (๕) บันทึกข้อตกลงการจ่ายผลประโยชน์พิเศษแก่รัฐ | แสดงไว้ในลำดับที่ ๖ |
| (๖) บันทึกการต่ออายุประทานบัตร | แสดงไว้ในลำดับที่ ๗ |
| (๗) บันทึกการโอนประทานบัตร | แสดงไว้ในลำดับที่ ๘ |
| (๘) บันทึกการสวมสิทธิ | แสดงไว้ในลำดับที่ ๙ |
| (๙) บันทึกการเปลี่ยนชื่อหรือสถานภาพ | แสดงไว้ในลำดับที่ ๑๐ |
| (๑๐) บันทึกการเปลี่ยนแปลง กรณีขอเพิ่มเติมชนิดของแร่ที่จะทำเหมือง
วิธีการทำเหมือง แผนผังโครงการทำเหมือง เงื่อนไขเพิ่มเติม และ
ประเภทของการทำเหมือง | แสดงไว้ในลำดับที่ ๑๑ |
| (๑๑) บันทึกการรับช่วงการทำเหมือง | แสดงไว้ในลำดับที่ ๑๒ |
| (๑๒) บันทึกการเปลี่ยนแปลงการคืนพื้นที่บางส่วน | แสดงไว้ในลำดับที่ ๑๓ |
| (๑๓) แผนงานที่แสดงการเปลี่ยนแปลงเขตการคืนพื้นที่บางส่วน | แสดงไว้ในลำดับที่ ๑๔ |

ออกให้ ณ วันที่ ๑ เดือน ตุลาคม พ.ศ. ๒๕๖๒



อธิบดีกรมอุตสาหกรรมพื้นฐานและการเหมืองแร่

แผนที่แนบท้ายประทานบัตรที่ ๓๐๓๒๕ / ๖๖๓๖๖

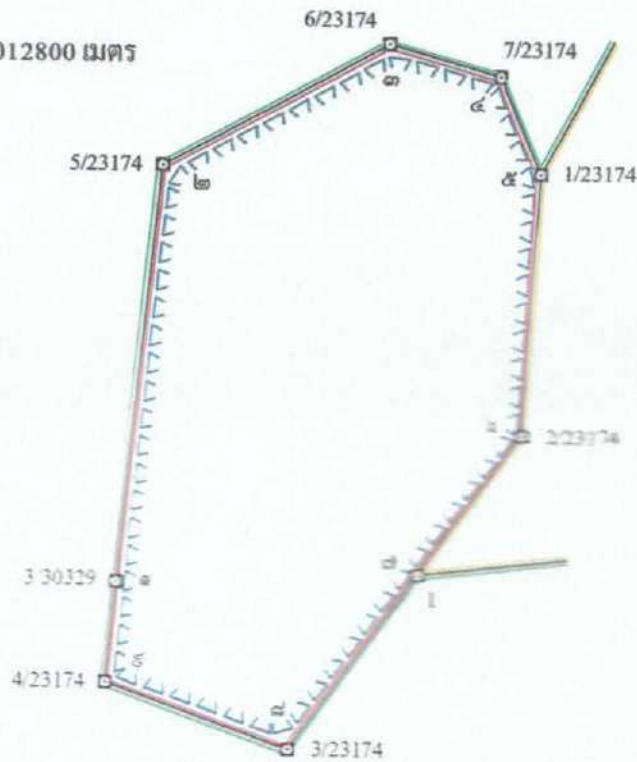
คำขอที่ ๒ / ๒๕๕๘

ลำดับชุด L 7017 ระวางที่ 4927

อ. 569800 เมตร

น. 1012800 เมตร

๓๐๒๑๗



เนื้อที่ ๓๘ ไร่ ๒ งาน ๕๖ ตารางวา

มาตราส่วน ๑:๔,๐๐๐

จากมุมหมายเลข ๑ ถึงมุมหมายเลข ๒ ทิศ ๕ องศา ๒๖ ลิปดา ระยะ ๒๒๗.๐๘๔ เมตร

จากมุมหมายเลข ๒ ถึงมุมหมายเลข ๓ ทิศ ๖๑ องศา ๒๐ ลิปดา ระยะ ๑๓๖.๔๗๔ เมตร

จากมุมหมายเลข ๓ ถึงมุมหมายเลข ๔ ทิศ ๑๐๕ องศา ๔๐ ลิปดา ระยะ ๖๑.๒๘๘ เมตร

จากมุมหมายเลข ๔ ถึงมุมหมายเลข ๕ ทิศ ๑๕๖ องศา ๓๖ ลิปดา ระยะ ๕๖.๑๗๘ เมตร

จากมุมหมายเลข ๕ ถึงมุมหมายเลข ๖ ทิศ ๑๘๓ องศา ๐๒ ลิปดา ระยะ ๑๔๒.๓๑๐ เมตร

เงื่อนไขในการออกประทานบัตร

ผู้ถือประทานบัตรต้องปฏิบัติตามเงื่อนไขในการออกประทานบัตรเกี่ยวกับเรื่องที่กำหนดไว้ ดังต่อไปนี้

ข้อ ๑ วันเปิดการทำเหมืองครั้งแรกหลังได้รับประทานบัตร ภายในวันที่

ผู้ถือประทานบัตรต้องเปิดการทำเหมืองภายในหนึ่งปีนับตั้งแต่วันที่ได้รับประทานบัตร

ข้อ ๒ การให้ความคุ้มครองแก่คนงานและความปลอดภัยแก่บุคคลภายนอกที่มีได้กำหนดไว้

พระราชกฤษฎีกาว่าด้วยหลักเกณฑ์และวิธีการบริหารกิจการงานเหมืองแร่ พ.ศ. ๒๕๖๐

และต้องปฏิบัติตามมาตรการรักษาความปลอดภัยในเรื่องการรักษาความปลอดภัยในการทำเหมือง

และเสริมสวัสดิภาพของคนงาน ตามมาตรการที่กำหนดไว้ในแผนผังโครงการทำเหมืองแร่

และด้วยประทานบัตรฉบับนี้

ข้อ ๓ มาตรการในการป้องกันและแก้ไขผลกระทบต่อสิ่งแวดล้อม และการเฝ้าระวังให้เป็นไปตามเงื่อนไขที่กำหนดในรายงานการวิเคราะห์ผลกระทบต่อสิ่งแวดล้อม

ข้อ ๔ ต้องทำและดำเนินการตามแผนการฟื้นฟูทั้งระหว่างการทำเหมืองและสิ้นสุดการทำเหมือง

ข้อ ๕ การให้ผลประโยชน์พิเศษแก่รัฐ

ต้องให้ผลประโยชน์พิเศษแก่รัฐ ตามบันทึกข้อตกลงการจ่ายผลประโยชน์พิเศษแก่รัฐ

กรณีการขอประทานบัตร เลขที่ สฎ ๓๐๓๒๔/๑ ลงวันที่ ๑๑ กันยายน ๒๕๖๒

ข้อ ๖ ต้องจัดทำประกันภัยความรับผิดชอบต่อชีวิต ร่างกาย ทรัพย์สินของบุคคลภายนอก และต้องวางประกันการฟื้นฟูสภาพพื้นที่ทำเหมือง และเยียวยาผู้ได้รับผลกระทบจากการทำเหมืองตามที่คณะกรรมการแร่กำหนด ตามมาตรา ๖๘(๔) ส่งให้กรมอุตสาหกรรมพื้นฐานและการเหมืองแร่ ภายใน ๖๐ วันนับตั้งแต่วันที่ได้รับอนุญาตประทานบัตร

การชำระเบี้ยประกันตามกรมธรรม์ประกันภัยให้ส่งหลักฐานให้กรมอุตสาหกรรมพื้นฐานและการเหมืองแร่ทราบภายในสามสิบวันนับแต่วันที่ครบกำหนดวันชำระแต่ละงวดตามสัญญา

ข้อ ๗ ในการทำเหมือง ถ้าได้พบโบราณวัตถุ ซากดึกดำบรรพ์ แร่หรือสิ่งที่มีโครงสร้างทางธรณีวิทยาที่มีลักษณะทางกายภาพเป็นพิเศษอันมีคุณค่าเกี่ยวกับการศึกษา วิจัยหรืออนุรักษ์ นอกจากจะต้องปฏิบัติตามกฎหมายว่าด้วยโบราณสถาน โบราณวัตถุ ศิลปวัตถุ และพิพิธภัณฑสถานแห่งชาติ และกฎหมายว่าด้วยการคุ้มครองซากดึกดำบรรพ์แล้ว ผู้ถือประทานบัตรจะต้องแจ้งการพบนั้นต่อเจ้าพนักงานอุตสาหกรรมแร่ประจำท้องที่โดยพลัน

ข้อ ๘ อื่นๆ

แผนผังโครงการทำเหมือง

ตามรายละเอียดแผนผังโครงการทำเหมือง

ชนิดแร่โคโลไมต์

โดยวิธีเหมืองเปิด

สำหรับคำขอประทานบัตรที่ ๒/๒๕๕๘

หมายเลขหลักหมายเขตเหมืองแร่ที่ ๓๐๓๒๙

ของบริษัท แร่สัมพันธ์ จำกัด

ซึ่งร่วมแผนผังโครงการทำเหมืองเดียวกันกับประทานบัตรที่ ๓๐๒๑๓/๑๕๕๗๗

ประทานบัตรที่ ๓๐๒๓๔/๑๕๕๖๔ สถานที่เพื่อการแต่งแร่นอกเขตเหมืองแร่ที่ ๑/๒๕๕๖

และสถานที่เพื่อการเก็บขังน้ำขุ่นข้นหรือมูลดินทรายนอกเขตเหมืองแร่ที่ ๑/๒๕๕๖ ของผู้ขอเอง

ที่ตำบลท่าอุแท อำเภอกาญจนดิษฐ์ จังหวัดสุราษฎร์ธานี

ฉบับลงวันที่ ๒๘ มีนาคม ๒๕๕๙ ที่ได้ผ่านการตรวจสอบ

โดยสำนักงานอุตสาหกรรมพื้นฐานและการเหมืองแร่ เขต ๔

ตามสำเนาหนังสือ ที่ อก ๐๕๑๗/๕๒๓ ลงวันที่ ๒๘ มีนาคม ๒๕๕๙

แนบท้ายประทานบัตรฉบับนี้

มาตรการป้องกันและแก้ไขผลกระทบสิ่งแวดล้อม

ตามรายงานการวิเคราะห์ผลกระทบสิ่งแวดล้อมโครงการทำเหมืองแร่

ชนิดแร่โดโลไมต์

โดยวิธีเหมืองเปิด

สำหรับคำขอประทานบัตรที่ ๒/๒๕๕๘

หมายเลขหลักหมายเขตเหมืองแร่ที่ ๓๐๓๒๙

ของบริษัท แร่สัมพันธ์ จำกัด

ซึ่งร่วมแผนผังโครงการทำเหมืองเดียวกันกับประทานบัตรที่ ๓๐๒๑๗/๑๕๕๗

ประทานบัตรที่ ๓๐๒๓๔/๑๕๖๔ สถานที่เพื่อการแต่งแร่นอกเขตเหมืองแร่ที่ ๑/๒๕๕๖

และสถานที่เพื่อการเก็บขังน้ำขุ่นข้นหรือมูลดินทรายนอกเขตเหมืองแร่ที่ ๑/๒๕๕๖ ของผู้ขอเอง

ที่ตำบลท่าอุแท อำเภอกาญจนดิษฐ์ จังหวัดสุราษฎร์ธานี

และมาตรการป้องกันและแก้ไขผลกระทบสิ่งแวดล้อมที่กำหนดโดย

สำนักงานนโยบายและแผนทรัพยากรธรรมชาติและสิ่งแวดล้อม

ตามหนังสือที่ ทส ๑๐๐๙.๒/๓๒๑๔ ลงวันที่ ๑๒ มีนาคม ๒๕๖๑

และตามบันทึกข้อตกลงการปฏิบัติตามหลักเกณฑ์การจัดตั้ง

กองทุนเฝ้าระวังสุขภาพและกองทุนพัฒนาหมู่บ้านรอบพื้นที่เหมืองแร่

ฉบับลงวันที่ ๔ เมษายน ๒๕๖๒

แนบท้ายประทานบัตรฉบับนี้

บันทึกข้อตกลงการจ่ายผลประโยชน์พิเศษแก่รัฐ

ตามบันทึกข้อตกลงเลขที่..... ลงวันที่.....
 ผู้ถือประทานบัตรได้ตกลงจ่ายผลประโยชน์พิเศษแก่รัฐ เป็นเงินทั้งสิ้น..... บาท
 โดยชำระ ☐ งวดเดียว เป็นเงิน..... บาท
 ☐ ผ่อนชำระ..... งวด ๆ ละ..... บาท

หมายเหตุ..... ตามบันทึกข้อตกลงการจ่ายผลประโยชน์พิเศษแก่รัฐ กรณีการขอประทานบัตร
 เลขที่ สฎ ๓๐๗๒๙/๑ ลงวันที่ ๑๑ กันยายน ๒๕๖๒

บันทึกข้อตกลงการจ่ายผลประโยชน์พิเศษแก่รัฐ (เพิ่มเติม)

ตามบันทึกข้อตกลงเลขที่..... ลงวันที่.....
 ผู้ถือประทานบัตรได้ตกลงจ่ายผลประโยชน์พิเศษแก่รัฐ เป็นเงินทั้งสิ้น..... บาท
 โดยชำระ ☐ งวดเดียว เป็นเงิน..... บาท
 ☐ ผ่อนชำระ..... งวด ๆ ละ..... บาท

หมายเหตุ.....

เอกสารแนบ

7

สำเนาประธานบัตรที่ 30217/15577



ประทานบัตร

1012 520.516
520100.000

ประทานบัตรที่ ๓๐๒๐๗/๑๕๕๗๓)
 บัตรฉบับนี้ออกให้แก่ บริษัท แร่สัมปันธ์ จำกัด อายุ _____ ปี สัญชาติ ไทย
 อยู่ _____ ตรอก/ซอย _____
 ถนน _____ ตำบลใหม่ หมู่ที่ _____ ตำบล/แขวง ตลาด
 อำเภอ _____ เมืองสุราษฎร์ธานี จังหวัด สุราษฎร์ธานี
 เพื่อให้ทำเหมือง (บนบก/ในทะเล) นนท
 ณ ตำบล ท่าอุแท อำเภอ กาญจนดิษฐ์ จังหวัด สุราษฎร์ธานี
 มีอายุ ๑๕ ปี นับแต่วันที่ ๒๓ เดือน มกราคม พ.ศ. ๒๕๕๖
 และสิ้นอายุวันที่ ๒๒ เดือน มกราคม พ.ศ. ๒๕๖๑
 เป็นเนื้อที่ ๑๐๐ ไร่ งาน ๓๙ ตารางวา

ภายในเขตที่กำหนดตามแผนที่แนบท้ายประทานบัตร โดยมีรายละเอียดที่กำหนดไว้ตามลำดับดังต่อไปนี้

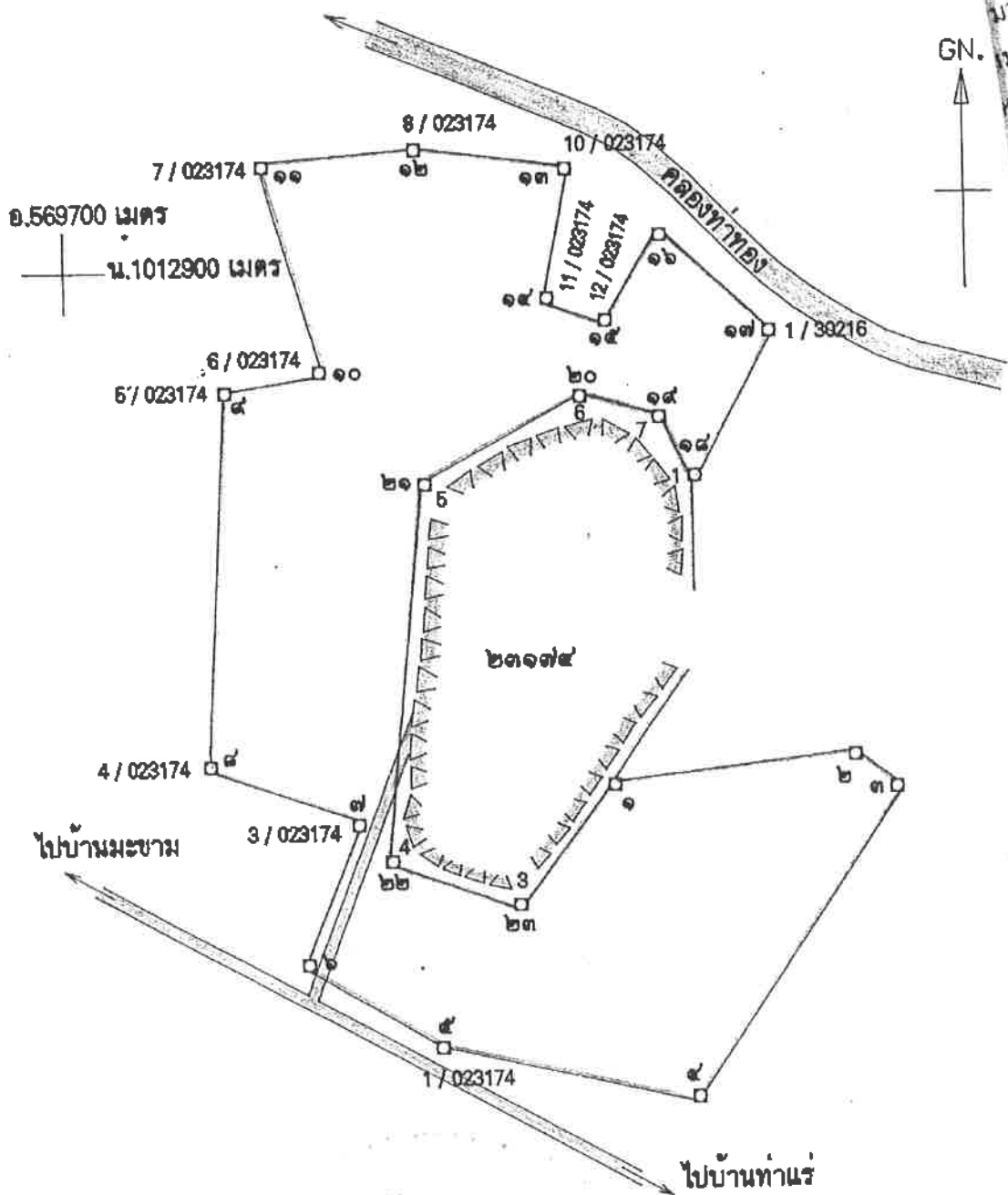
- | | |
|--|---------------------|
| (1) แผนที่แนบท้ายประทานบัตร | แสดงไว้ในลำดับที่ 1 |
| (2) เงื่อนไขการอนุญาตประทานบัตร | แสดงไว้ในลำดับที่ 2 |
| (3) แผนผังโครงการทำเหมือง | แสดงไว้ในลำดับที่ 3 |
| (4) มาตรการป้องกันและแก้ไขผลกระทบสิ่งแวดล้อม | แสดงไว้ในลำดับที่ 4 |
| (5) การชำระค่าธรรมเนียมเพื่อใช้เนื้อที่
ในการทำเหมืองประจำปี | แสดงไว้ในลำดับที่ 5 |
| (6) การเพิ่มเติมชนิดของแร่ที่จะทำเหมือง
การเปลี่ยนแปลงวิธีการทำเหมือง
แผนผังโครงการทำเหมืองและเงื่อนไข | แสดงไว้ในลำดับที่ 6 |
| (7) บันทึกการต่ออายุประทานบัตร | แสดงไว้ในลำดับที่ 7 |
| (8) บันทึกการโอนประทานบัตร | แสดงไว้ในลำดับที่ 8 |
| (9) บันทึกการหยุดการทำเหมือง | แสดงไว้ในลำดับที่ 9 |

ออกให้ ณ วันที่ ๒๓ เดือน มกราคม พ.ศ. ๒๕๕๖

แผนที่แนบท้ายประทานบัตรที่ ๓๐๒๑๗ / ๑๕๕๗๗

คำขอที่ ๗ / ๒๕๕๓

ระวางที่ 4927 III



เลข ๒ ถึงมุม
 เลข ๗ ถึงมุม
 เลข ๘ ถึงมุม
 เลข ๙ ถึงมุม
 เลข ๑๐ ถึง
 เลข ๑๑ ถึง
 เลข ๑๒ ถึง
 เลข ๑๓
 เลข ๑๔
 เลข ๑๕
 เลข ๑๖
 เลข ๑๗
 เลข ๑๘
 เลข ๑๙
 เลข ๒๐
 เลข ๒๑
 เลข ๒๒
 เลข ๒๓
 เลข ๒๔
 เลข ๒๕
 เลข ๒๖
 เลข ๒๗
 เลข ๒๘
 เลข ๒๙
 เลข ๓๐
 เลข ๓๑
 เลข ๓๒
 เลข ๓๓
 เลข ๓๔
 เลข ๓๕
 เลข ๓๖
 เลข ๓๗
 เลข ๓๘
 เลข ๓๙
 เลข ๔๐
 เลข ๔๑
 เลข ๔๒
 เลข ๔๓
 เลข ๔๔
 เลข ๔๕
 เลข ๔๖
 เลข ๔๗
 เลข ๔๘
 เลข ๔๙
 เลข ๕๐
 เลข ๕๑
 เลข ๕๒
 เลข ๕๓
 เลข ๕๔
 เลข ๕๕
 เลข ๕๖
 เลข ๕๗
 เลข ๕๘
 เลข ๕๙
 เลข ๖๐
 เลข ๖๑
 เลข ๖๒
 เลข ๖๓
 เลข ๖๔
 เลข ๖๕
 เลข ๖๖
 เลข ๖๗
 เลข ๖๘
 เลข ๖๙
 เลข ๗๐
 เลข ๗๑
 เลข ๗๒
 เลข ๗๓
 เลข ๗๔
 เลข ๗๕
 เลข ๗๖
 เลข ๗๗
 เลข ๗๘
 เลข ๗๙
 เลข ๘๐
 เลข ๘๑
 เลข ๘๒
 เลข ๘๓
 เลข ๘๔
 เลข ๘๕
 เลข ๘๖
 เลข ๘๗
 เลข ๘๘
 เลข ๘๙
 เลข ๙๐
 เลข ๙๑
 เลข ๙๒
 เลข ๙๓
 เลข ๙๔
 เลข ๙๕
 เลข ๙๖
 เลข ๙๗
 เลข ๙๘
 เลข ๙๙
 เลข ๑๐๐

เนื้อที่ ๑๐๐ ไร่ งาน ๓๓ ตารางวา

มาตราส่วน ๑ : ๕,๐๐๐

จากมุมหมายเลข ๑ ถึงมุมหมายเลข ๒	ทิศ ๘๓ องศา ๒๕ ลิปดา	ระยะ ๘๙	๓๓๒	วา
จากมุมหมายเลข ๒ ถึงมุมหมายเลข ๓	ทิศ ๑๒๗ องศา ๒๕ ลิปดา	ระยะ ๒๓	๘๗	วา
จากมุมหมายเลข ๓ ถึงมุมหมายเลข ๔	ทิศ ๒๑๔ องศา ๒๕ ลิปดา	ระยะ ๑๓๙	๑๐๓	วา
จากมุมหมายเลข ๔ ถึงมุมหมายเลข ๕	ทิศ ๒๘๒ องศา ๕๐ ลิปดา	ระยะ ๙๖	๙๒	วา
จากมุมหมายเลข ๕ ถึงมุมหมายเลข ๖	ทิศ ๓๐๐ องศา ๐๙ ลิปดา	ระยะ ๕๘	๕๒	วา

...

การเพิ่มเติมชนิดของแร่ที่จะทำหมือง การเปลี่ยนแปลงวิธีการทำหมือง
แผนผังโครงการทำหมืองและเงื่อนไข

การเพิ่มเติมชนิดของแร่ อธิบดีอนุญาตให้เพิ่มเติมชนิดของแร่.....
.....ชนิด
วันที่.....เดือน.....พ.ศ.....เป็นต้นไป

อธิบดีกรมทรัพยากรธรณี

การเปลี่ยนแปลงวิธีการทำหมือง อธิบดีอนุญาตให้เปลี่ยนแปลงวิธีการทำหมืองจากวิธี.....
.....เป็น.....
แต่วันที่.....เดือน.....พ.ศ.....เป็นต้นไป

อธิบดีกรมทรัพยากรธรณี

การเปลี่ยนแปลงแผนผังโครงการ อธิบดีอนุญาตให้เปลี่ยนแปลงแผนผังโครงการทำหมืองตามแผนผัง
โครงการทำหมืองที่แนบท้ายประทานบัตรนี้ที่ได้แก้ไขเพิ่มเติมและแสดงไว้ในลำดับที่ 3 ตั้งแต่วันที่ ๑๙
เดือน.....พ.ศ.....เป็นต้นไป

S. e.

(นายรัช ผลความดี)

รองอธิบดี รักษาการแทน

อธิบดีกรมอุตสาหกรรมพื้นฐานและการเหมืองแร่

การเปลี่ยนแปลงเงื่อนไข อธิบดีอนุญาตให้เปลี่ยนแปลงเงื่อนไขที่แสดงไว้ในลำดับที่ 2 ข้อ.....
.....เกี่ยวกับ.....

เป็นดังนี้.....
ตั้งแต่วันที่.....เดือน.....พ.ศ.....เป็นต้นไป

อธิบดีกรมทรัพยากรธรณี

เอกสารแนบ

8

ภาพประกอบมาตรการป้องกันและแก้ไขผลกระทบ
สิ่งแวดล้อม และมาตรการติดตามตรวจสอบ
คุณภาพสิ่งแวดล้อม

รูปที่ 1 กล่องรับเรื่องราวร้องทุกข์ความเดือดร้อนของราษฎร



รูปที่ 2 ป้ายแสดงรายละเอียดโครงการ



รูปที่ 3 แนวต้นไม้บริเวณคันทำนบดิน



รูปที่ 4 แนวต้นไม้บริเวณพื้นที่เว้นการทำเหมือง



รูปที่ 5 แนวต้นไม้บริเวณโดยรอบพื้นที่โครงการ



รูปที่ 6 ลักษณะหน้าเหมืองปัจจุบัน



พื้นที่ประทานบัตร 30329/16386



พื้นที่ประทานบัตร 30234/15864



พื้นที่ประทานบัตร 30217/15577

รูปที่ 7 กองเก็บเปลือกดิน/เศษหิน



รูปที่ 8 เครื่องเจาะรูระเบิด



รูปที่ 9 รถฉีดพรมน้ำบริเวณเส้นทางขนส่งแร่



รูปที่ 10 ระบบป้องกันและกำจัดฝุ่นละอองบริเวณโรงแต่งแร่ของโครงการ



ระบบสเปรย์น้ำบริเวณแหล่งกำเนิดฝุ่นละออง



อาคารปิดคลุม 3 ด้าน



หลังคาปิดคลุมสายพานลำเลียง



อาคารปิดคลุมยังรับหิน

รูปที่ 11 สภาพเส้นทางขนส่งแร่ของโครงการ



บริเวณภายในพื้นที่โครงการ



บริเวณทางเชื่อมออกสู่ทางหลวงสาธารณะ

รูปที่ 12 ป้ายเตือนการจราจรและสัญญาณไฟกะพริบ





รูปที่ 13 ระบบสเปรย์น้ำบริเวณริมเส้นทางขนส่งแร่และจุดล้างล้อรถบรรทุก



รูปที่ 14 การปิดคลุมกระบะรถบรรทุกและป้ายเตือน



รูปที่ 15 แนวต้นไม้บริเวณเส้นทางขนส่งแร่



รูปที่ 16 อุปกรณ์ป้องกันอันตรายส่วนบุคคล



รูปที่ 17 สถานที่เก็บวัดถูระเบิด



รูปที่ 18 ป้ายแสดงพื้นที่และเวลาการระเบิด



ป้ายแสดงเวลาทำการระเบิด



ป้ายแสดงเขตพื้นที่ระเบิด

รูปที่ 19 บ่อดักตะกอน



รูปที่ 20 คูระบายน้ำ



รูปที่ 21 หลักหมุดแสดงขอบเขตการทำเหมือง



รูปที่ 22 จุดชั่งน้ำหนักรถบรรทุกขนส่งแร่



รูปที่ 23 การตรวจวัดคุณภาพอากาศ ระหว่างวันที่ 5-8 กันยายน 2566



บ้านมะขาม (ด้านทิศตะวันตก)



วัดนวก



โรงเรียนวัดนวก



บ้านท่าแร่ (หลังที่ใกล้ที่สุดด้านทิศตะวันออก)

รูปที่ 24 การตรวจวัดระดับเสียง ระหว่างวันที่ 5-8 กันยายน 2566



บ้านมะขาม (ด้านทิศตะวันตก)



วัดนวก



โรงเรียนวัดนวก



บ้านท่าแร่ (หลังที่ใกล้ที่สุดด้านทิศตะวันออก)

รูปที่ 25 การเก็บตัวอย่างน้ำ เมื่อวันที่ 8 กันยายน 2566



คลองท่าทองก่อนไหลผ่านเข้าใกล้พื้นที่โครงการ



คลองท่าทองจุดที่รับน้ำจากโครงการ



คลองท่าทองหลังไหลผ่านเข้าใกล้พื้นที่โครงการ



น้ำในชุมชนเมือง



บ่อบาดาลบ้านมะขาม



ประปาหมู่บ้าน หมู่ที่ 4 บ้านท่าแร่

เอกสารแนบ

9

เอกสารการนำส่งรายงานแผนดำเนินการฟื้นฟู
พื้นที่ท่าเหมืองแร่

วันที่ 21 ตุลาคม 2565

เรื่อง ส่งรายงานแผนและผลการดำเนินงานด้านการฟื้นฟู

เรียน ผู้คณาการกรมจังหวัดสุราษฎร์ธานี

อ้างถึง หนังสือที่ สฎ.๐๐๓๓(๔)/๓๔๔๖ ลว. ๘ กันยายน ๒๕๖๔

สิ่งที่ส่งมาด้วย 1. รายงานแผนและผลการดำเนินงานด้านการฟื้นฟู จำนวน 3 ชุด

ตามหนังสือที่อ้างถึง ให้บริษัทแร่สัมปันธ์ จำกัด ผู้ถือประทานบัตรที่ ๓๐๓๒๕/๑๖๓๘๖ ร่วมกับประทานบัตรที่ ๓๐๒๓๔/๑๕๘๖๔ ชนิดแร่โคโลไมต์ ที่ตำบลท่าอุแท อำเภอกาญจนดิษฐ์ จังหวัด สุราษฎร์ธานี ต้องจัดทำรายงานแผนและผลการดำเนินงานด้าน การฟื้นฟูที่กำหนดตามมาตรการป้องกันและแก้ไขผลกระทบสิ่งแวดล้อมนั้น

บัดนี้ทางบริษัทฯ ได้จัดดำเนินการจัดทำรายงานแผนและผลการดำเนินงานด้านการฟื้นฟูที่กำหนดตาม มาตรการป้องกันและแก้ไขผลกระทบสิ่งแวดล้อมดังกล่าวแล้วเสร็จแล้วตาม(สิ่งที่ส่งมาด้วย)เรียบร้อยแล้วเพื่อ ดำเนินต่อไป

จึงเรียนมาเพื่อโปรดพิจารณา

ขอแสดงความนับถือ



ผู้รับมอบอำนาจลว. 04 เมษายน 2565

ผู้ส่ง (รับ)

๓๕๖๔

๒๒ ค.ค. ๒๕๖๕

เอกสารแนบ 10

อนุโมทนาบัตร/การช่วยเหลือพัฒนาชุมชน



ที่ สฎ ๕๔๑๐๑/

สำนักงานเทศบาลตำบลเขานิพนธ์
๙๙๙ หมู่ที่ ๗ ตำบลเขานิพนธ์ อำเภอเวียงสระ
จังหวัดสุราษฎร์ธานี ๘๔๑๙๐

๒๐ เมษายน ๒๕๖๕

เรื่อง ขอความอนุเคราะห์สนับสนุนงบประมาณ


เรียน ผู้จัดการ บริษัท แร่สัมพันธ์ จำกัด

ด้วย เทศบาลตำบลเขานิพนธ์ จะดำเนินการจัดกิจกรรม เนื่องในวันเทศบาล โดยมีการจัดการแข่งขัน กีฬาเชื่อมความสัมพันธ์ระหว่างองค์กรปกครองส่วนท้องถิ่น ในวันอาทิตย์ที่ ๒๔ เดือนเมษายน ๒๕๖๕ ประกอบด้วย การแข่งขันเปตอง และฟุตบอล เพื่อให้คณะผู้บริหาร พนักงาน และพนักงานจ้าง ได้เชื่อมความสัมพันธ์และการ ประสานการปฏิบัติงานในโอกาสต่อไป

เทศบาลตำบลเขานิพนธ์ จึงขอความอนุเคราะห์สนับสนุนงบประมาณในการจัดกิจกรรมดังกล่าว จำนวน ๑๐,๐๐๐.- บาท (หนึ่งหมื่นบาทถ้วน)

จึงเรียนมาเพื่อโปรดพิจารณา และขอขอบคุณมา ณ โอกาสนี้

ขอแสดงความนับถือ



รองนายกเทศมนตรี ปฏิบัติราชการแทน
นายกเทศมนตรีตำบลเขานิพนธ์

ที่ สฎ ๕๔๑๐๑/



สำนักงานเทศบาลตำบลเขานิพันธ์
๔๔๔ หมู่ที่ ๗ ตำบลเขานิพันธ์ อำเภอเวียงสระ
จังหวัดสุราษฎร์ธานี ๘๔๑๙๐

๒๑ เมษายน ๒๕๖๕

เรื่อง ขอบขอบคุณ

เรียน ผู้จัดการบริษัท แร่สัมพันธ์ จำกัด

ตามที่ เทศบาลตำบลเขานิพันธ์ ได้ขอความอนุเคราะห์สนับสนุนงบประมาณ เนื่องในโอกาสการจัดกิจกรรม การแข่งขันเปตอง และการแข่งขันฟุตบอล ระหว่างองค์กรปกครองส่วนท้องถิ่น นั้น

เทศบาลตำบลเขานิพันธ์ ขอขอบคุณท่านที่ให้ความอนุเคราะห์สนับสนุนงบประมาณ จำนวน ๑๐,๐๐๐.- บาท (หนึ่งหมื่นบาทถ้วน) ในการแข่งขันเปตอง และการแข่งขันฟุตบอล หวังเป็นอย่างยิ่งว่าคงได้รับความร่วมมือจากท่านด้วยดีเช่นเคยในโอกาสต่อไป ขอขอบคุณเป็นอย่างสูงมา ณ โอกาสนี้

จึงเรียนมาเพื่อทราบ

ขอแสดงความนับถือ



รองนายกเทศมนตรี ปฏิบัติราชการแทน
นายกเทศมนตรีตำบลเขานิพันธ์

กิจกรรมมวลชนสัมพันธ์
ของบริษัท แร่สั้มพันธ์ จำกัด











เอกสารแนบ11

เอกสารแต่งตั้งคณะกรรมการมวลชนสัมพันธ์


คำสั่ง บริษัท แร่สัมพันธ์ จำกัด
เรื่อง ประกาศแต่งตั้งคณะกรรมการมวชนสัมพันธ์

ด้วยบริษัทแร่สัมพันธ์ จำกัด ทำเหมืองแร่โคโลไมต์ ประทานบัตรที่ 30329/16386 ตั้งอยู่ที่ ตำบลท่าอุแท อำเภอกาญจนดิษฐ์ จังหวัดสุราษฎร์ธานี มีความประสงค์จัดตั้งคณะกรรมการมวชนสัมพันธ์ ตามเงื่อนไขในการออกประทานบัตรของกรมอุตสาหกรรมพื้นฐานและการเหมืองแร่ รวมทั้งมาตรการป้องกันและแก้ไขผลกระทบสิ่งแวดล้อมที่ สำนักงานนโยบายและแผนทรัพยากรธรรมชาติและสิ่งแวดล้อม ได้ให้ความเห็นชอบ เกี่ยวกับการดำเนินการแต่งตั้งคณะกรรมการมวชนสัมพันธ์


ดังนั้น เพื่อให้เป็นไปตามเงื่อนไขการอนุญาตดังกล่าว และสอดคล้องกับนโยบายของบริษัทฯซึ่งต้องการส่งเสริมให้ทุกภาคส่วนที่เกี่ยวข้อง มีส่วนร่วมแสดงความคิดเห็น และเสนอแนะการประกอบกิจการเหมืองแร่เพื่อให้กิจการโครงการเหมืองแร่และชุมชนอยู่ร่วมกันได้ จึงได้ประกาศแต่งตั้งคณะกรรมการมวชนสัมพันธ์ ดังรายละเอียดต่อไปนี้

1. องค์ประกอบคณะกรรมการ :

คณะที่ปรึกษา

- | | | |
|----|---|-------------------------------------|
| 1. |  | เจ้าอาวาสวัดนอก |
| 2. | | นายกองค์การบริหารส่วนตำบลท่าอุแท |
| 3. | | ผู้อำนวยการ โรงพยาบาลส่งเสริมสุขภาพ |
| 4. | | ผู้อำนวยการ โรงเรียน |

คณะกรรมการ

- | | | | |
|----|---|-------------------------|---------|
| 1. |  | บริษัท แร่สัมพันธ์จำกัด | ประธาน |
| 2. | | กำนันตำบลท่าอุแท | กรรมการ |
| 3. | | ผู้ใหญ่บ้าน ม.4 | กรรมการ |
| 4. | | สมาชิกอบต.ท่าอุแท | กรรมการ |

5.		สมาชิก อบต.ท่าอุแท	กรรมการ
6.		อสม.หมู่บ้าน	กรรมการ
7.		อสม.หมู่บ้าน	กรรมการ
8.		อสม.หมู่บ้าน	กรรมการ
9.		ตัวแทนชาวบ้าน	กรรมการ
10.		ตัวแทนชาวบ้าน	กรรมการ
11.		ตัวแทนชาวบ้าน	กรรมการ
12.		พนักงานบ.แร่สัมปันธ์จำกัด	กรรมการ
13.		พนักงานบ.แร่สัมปันธ์ จำกัด	กรรมการและ เลขานุการ

ให้คณะกรรมการมีอำนาจหน้าที่ดังนี้

1. พิจารณาให้ความเห็นชอบแผนงาน และงบประมาณที่เกี่ยวข้องกับกิจกรรมหรือโครงการเฝ้าระวังสุขภาพ และโครงการพัฒนาหมู่บ้านรอบพื้นที่เหมืองแร่
2. ตรวจสอบผลการดำเนินการกองทุนเฝ้าระวังสุขภาพ และกองทุนพัฒนาหมู่บ้านรอบพื้นที่เหมืองแร่พร้อมให้ข้อคิดเห็น
3. ตรวจสอบและพิจารณาแก้ไขปัญหา ที่ประชาชนร้องเรียนว่าได้รับผลกระทบจากการประกอบการของ บริษัทแร่สัมปันธ์ จำกัด
4. ดำเนินการอื่นๆ ตามที่มอบหมาย

ทั้งนี้ ตั้งแต่บัดนี้เป็นต้นไป

สั่ง ณ วันที่ 25 เมษายน 2563



ประธาน

เอกสารแนบ

12

สำเนาบัญชีกองทุนพัฒนาหมู่บ้านรอบพื้นที่เหมืองแร่

สำนักงาน รหัสสาขา 11349
Office

บัญชีเลขที่
Account No.

สาขา กาญจนดิษฐ์

ชื่อบัญชี
Account Name

บริษัท แร่สัมพันธ์ จำกัด
(กองทุนพัฒนาหมู่บ้านรอบพื้นที่เหมืองแร่)



ธนาคารกรุงไทย
KRUNGTHAI BANK

ลายมือชื่อผู้มีอำนาจลงนาม
Authorized Signature

IIIIII

SA AA 0469833

วันที่ DATE	สาขา ORG. BR.	คำขอ CODE	ถอน WITHDRAWAL	ฝาก DEPOSIT	คงเหลือ BALANCE	เจ้าหน้าที่ STAFF ID.
03/03/66	827	SUCH		+++++1,200,000.00	+++++1,205,842.62	22574 1
						2
						3
						4
						5
						7
						8
						9
						10
						11

๓๑๑๐๓ ๓๓๓๓๓๓

เอกสารแนบ

13

สำเนาบัญชีกองทุนเผื่อระวางสุขภาพ

สำนักงาน รหัสสาขา 11349
Office

บัญชีเลข
Account No.

สาขา กาญจนดิษฐ์

ชื่อบัญชี
Account Name

บริษัท แร่สัณนิธ์ จำกัด
(กองทุนเพื่อการวิจัยและพัฒนา)



ธนาคารกรุงไทย
KRUNGTHAI BANK

SA AA 0469834



ลายมือชื่อผู้มีอำนาจลงนาม
Authorized Signature

08/10/64	1349	SWCH	-----200,000.00	*****200,603.56	580365	12
31/12/64	0	IIPS	+++++++127.09	*****200,730.65	9400	13
31/12/64	0	TAX	-----1.27	*****200,729.38	9400	14
13/05/65	1349	TORSET	+++++++200,000.00	*****200,729.38	AB0004	15
15/06/65	1349	SWCH	-----200,000.00	*****200,855.17	581976	16
30/06/65	0	IIPS	+++++++125.79	*****200,853.91	9400	17
30/06/65	0	TAX	-----1.26	*****201,042.11	9400	18
31/12/65	0	IIPS	+++++++188.20	*****201,040.23	9400	19
31/12/65	0	TAX	-----1.88	*****1,040.23	560905	20
25/01/66	1349	SWTRC	-----200,000.00	*****601,040.23	581919	21
03/03/66	1001	SWCH	+++++++600,000.00			22

ASDI/ASW
ASWFE
ATEDC
ATSWC
ATSFEE

โอนเงินเข้า/ออกบัญชี
ค่าธรรมเนียมโอนเงินอัตโนมัติ
หักเงินโดยเครื่องฝากเงินอัตโนมัติ ADM
ถอนเงินสดโดย ATM
หักค่าธรรมเนียม ATM

ASFIN
ASSAL/SSAL
ATSDI/ATSWT
ATSWP
B/E

โอนเงินต่างประเทศ
เข้าเงินเดือน
รับโอน/โอนออกโดย ATM
หักค่าเงินค่าบริการโดย ATM
ยอดคงค้าง

7/9/66 ม.พ.พ.พ.

เอกสารแนบ14

ผลการตรวจสอบสภาพพนักงาน

ภาพถ่ายการตรวจสอบภาพ ประจำปี 2566
ของบริษัท แร่สัมพันธ์ จำกัด และบริษัท ที ที พี ไม่นิ่ง จำกัด







สรุปการสำรวจสภาพเศรษฐกิจ-สังคม และความคิดเห็น
ของประชาชนที่มีต่อเหมืองแร่

**การสำรวจสภาพเศรษฐกิจ-สังคม และความคิดเห็นของประชาชนที่มีต่อเหมืองแร่
โครงการเหมืองแร่โดโลไมต์
ประทานบัตรที่ 30329/16386 ร่วมแผนผังโครงการทำเหมืองเดียวกับ
ประทานบัตรที่ 30217/15577 และประทานบัตรที่ 30234/15864
บริษัท แร่สัมพันธ์ จำกัด**

การสำรวจสภาพเศรษฐกิจ-สังคม และความคิดเห็นของประชาชนต่อการทำเหมืองของโครงการเหมืองแร่โดโลไมต์ ประทานบัตรที่ 30329/16386 ร่วมแผนผังโครงการทำเหมืองเดียวกับประทานบัตรที่ 30217/15577 และประทานบัตรที่ 30234/15864 ของ บริษัท แร่สัมพันธ์ จำกัด ระหว่างวันที่ 18-21 กุมภาพันธ์ 2566 บริเวณโดยรอบพื้นที่โครงการ จำนวน 6 หมู่บ้าน ได้แก่ หมู่ที่ 2 บ้านวัดประดู่ หมู่ที่ 3 บ้านมะขาม หมู่ที่ 4 บ้านท่าแร่ หมู่ที่ 6 บ้านคลองนา หมู่ที่ 1 บ้านศรีชัยคราม และหมู่ที่ 2 บ้านวัดนอก โดยคิดจากสูตรการคำนวณของกลุ่มตัวอย่างตามวิธีการของทาโร่ ยามาเน่ (Yamane, Taro Statistics : An Introductory Analysis. 3rd Tokyo : Harper International Edition, 1973) ตามที่ระบุในรายงานการวิเคราะห์ผลกระทบสิ่งแวดล้อม โครงการเหมืองแร่โดโลไมต์ ประทานบัตรที่ 30311/16230 รายละเอียดแสดงดังตารางที่ 1

ตารางที่ 1 จำนวนการสำรวจสภาพเศรษฐกิจ-สังคม และความคิดเห็นของประชาชน

ประชาชนที่ทำการสำรวจ				
อำเภอ	ตำบล	หมู่บ้าน	จำนวนหลังคาเรือนทั้งหมด ¹⁾ (หลัง)	จำนวนแบบสอบถาม (ชุด)
กาญจนดิษฐ์	ท่าอุแท	หมู่ที่ 2 บ้านวัดประดู่	255	39
		หมู่ที่ 3 บ้านมะขาม	498	77
		หมู่ที่ 4 บ้านท่าแร่	486	75
		หมู่ที่ 6 บ้านคลองนา	438	67
ดอนสัก	ไชยคราม	หมู่ที่ 1 บ้านศรีชัยคราม	334	51
		หมู่ที่ 2 บ้านวัดนอก	195	30
รวม			2,206	339

ที่มา : ¹⁾ ระบบสถิติทางทะเบียน สำนักบริหารการทะเบียน กรมการปกครอง (<https://stat.bora.dopa.go.th/stat/statnew/statyear/#/>), 2565

เครื่องมือที่ใช้ในการสำรวจ คือ แบบสอบถาม ซึ่งมีลักษณะคำถามทั้งรูปแบบปิดและคำถามเปิดประเด็น ประกอบด้วย ประเด็นการสัมภาษณ์ที่สำคัญ คือ

- ข้อมูลทั่วไปของผู้ให้สัมภาษณ์
- ข้อมูลด้านอนามัยครอบครัว
- ข้อมูลความคิดเห็นที่มีต่อการดำเนินกิจกรรมของบริษัท
- ข้อมูลด้านผลกระทบด้านสิ่งแวดล้อมที่ได้รับในปัจจุบัน
- ข้อเสนอแนะเพิ่มเติม

การสัมภาษณ์เป็นแบบบังเอิญพบ (Accidental Sampling) ครอบคลุมพื้นที่ 2 หมู่บ้าน โดยทำการสำรวจทั้งสิ้น 339 ตัวอย่าง แสดงรายชื่อหมู่บ้านและจำนวนแบบสอบถามที่จัดทำดัง**ตารางที่ 1** โดยใช้วิธีการสัมภาษณ์ประกอบกับแบบสำรวจความคิดเห็นของหัวหน้าครัวเรือนหรือตัวแทนครัวเรือนที่อยู่โดยรอบโครงการฯ ซึ่งการคัดเลือกตัวอย่างประชากรใช้หลักการสุ่มตัวอย่างวิธี Simple Random Sampling



บริษัท ไม่น เอนจิเนียริง คอนซัลแตนท์ จำกัด

แบบสำรวจความคิดเห็นของชุมชนที่มีต่อการทำเหมืองแร่
โครงการเหมืองแร่โดโลไมต์
ประทานบัตรที่ 30329/16386 รวมแผนผังโครงการทำเหมืองเดียวกับ
ประทานบัตรที่ 30217/15577 และประทานบัตรที่ 30234/15864
บริษัท แร่สัมพันธ์ จำกัด

หมู่บ้าน.....หมู่ที่.....

ตำบล.....อำเภอ.....จังหวัด.....

1. สภาพทั่วไปทางสังคม-เศรษฐกิจ

- 1.1 เพศ ☐ ชาย ☐ หญิง
- 1.2 อายุ ☐ น้อยกว่า 20 ปี ☐ 21-30 ปี ☐ 31-40 ปี ☐ 41-50 ปี ☐ 51-60 ปี ☐ มากกว่า 60 ปี
- 1.3 การศึกษา ☐ ไม่ได้เรียนหนังสือ ☐ ประถมศึกษา ☐ มัธยมศึกษา ☐ อาชีวศึกษา ☐ ปริญญาตรีขึ้นไป

2. อนามัยครอบครัว

- 2.1 ในรอบปีที่ผ่านมาท่าน/สมาชิกในครอบครัวมีใครเจ็บป่วยหรือไม่ ☐ ไม่มี ☐ มี
- 2.2 ถ้ามี เป็นโรคอะไรบ่อยที่สุด ☐ ระบบทางเดินหายใจ ☐ ระบบทางเดินอาหาร ☐ ระบบกล้ามเนื้อ
☐ โรคผิวหนังและภูมิแพ้ต่างๆ ☐ โรคเกี่ยวกับ หู/ตา/ฟัน ☐ อื่นๆ.....
- 2.3 วิธีการรักษาที่บ่อยที่สุดเมื่อเกิดการเจ็บป่วย ☐ ปลดปล่อยให้หายเอง ☐ ซื้อยากินเอง ☐ ไปสถานอนามัย
☐ ไปคลินิก/โรงพยาบาลเอกชน ☐ ไปโรงพยาบาลของรัฐ
- 2.4 แหล่งน้ำดื่มในครัวเรือน ☐ น้ำฝน ☐ น้ำบาดาล ☐ น้ำประปา
☐ ชื้อน้ำบรรจุขวด/รถบรรทุกน้ำ ☐ อื่นๆ.....
- 2.5 ปัญหาเกี่ยวกับน้ำดื่มในครัวเรือน ☐ ไม่มี ☐ น้ำไม่เพียงพอ
☐ น้ำเค็ม ☐ น้ำขุ่น
☐ น้ำมีสี/กลิ่น ☐ อื่นๆ.....
- 2.6 แหล่งน้ำใช้ในครัวเรือน ☐ น้ำฝน ☐ น้ำบาดาล
☐ น้ำในแม่น้ำ/ลำคลอง ☐ ชื้อน้ำบรรจุขวด/รถบรรทุกน้ำ
☐ น้ำประปา ☐ อื่นๆ.....
- 2.7 ปัญหาเกี่ยวกับน้ำใช้ในครัวเรือน ☐ ไม่มี ☐ น้ำไม่เพียงพอ
☐ น้ำเค็ม ☐ น้ำขุ่น
☐ น้ำมีสี/กลิ่น ☐ อื่นๆ.....

3. ความคิดเห็นที่มีต่อการดำเนินการของโครงการ

- 3.1 ท่านทราบเกี่ยวกับการทำเหมืองแร่ของโครงการหรือไม่ ☐ ทราบ ☐ ไม่ทราบ
- 3.2 ท่านคิดว่าการทำเหมืองแร่ใกล้บ้านมีผลดีอย่างไร
☐ เศรษฐกิจดีขึ้น ☐ สร้างงานให้กับประชาชนในท้องถิ่น ☐ ระบบสาธารณสุขและอุปโภคบริโภคดีขึ้น
☐ ไม่แสดงความคิดเห็น ☐ อื่นๆ.....
- 3.3 ท่านคิดว่าการทำเหมืองแร่ใกล้บ้านมีผลเสียอย่างไร
☐ ฝุ่นละออง ☐ เสียงดังรบกวน ☐ แรงสั่นสะเทือน ☐ การอพยพย้ายถิ่น ☐ การจราจรติดขัด
☐ อื่นๆ.....

4. ผลกระทบด้านสิ่งแวดล้อมที่ได้รับในปัจจุบัน

4.1 ปัจจุบันท่านได้รับผลกระทบหรือไม่ ☐ มี ☐ ไม่มี

4.2 ปัจจุบันท่านได้รับผลกระทบในเรื่องใดบ้าง

ผลกระทบด้าน	แหล่งกำเนิด								
	การจราจร			กิจกรรมของเหมือง			กิจกรรมของชุมชน		
	น้อย	ปานกลาง	มาก	น้อย	ปานกลาง	มาก	น้อย	ปานกลาง	มาก
ฝุ่นละออง									
เสียงดัง									
แรงสั่นสะเทือน									
อื่นๆ.....									

4.3 ท่านเห็นด้วยหรือไม่ต่อการทำเหมืองแร่ ☐ เห็นด้วย ☐ ไม่เห็นด้วย

4.4 ข้อเสนอแนะหรือข้อคิดเห็น

.....

.....

.....

.....

.....

จากการประมวลผล และวิเคราะห์ผลจากแบบสอบถามโดยใช้การวิเคราะห์ทางสถิติด้วยโปรแกรมสถิติ และนำมาวิเคราะห์ด้วยสถิติเชิงพรรณนา แสดงความถี่โดยใช้ค่าร้อยละ สามารถสรุปผลการสำรวจความคิดเห็น รายละเอียดดังตารางที่ 2

ตารางที่ 2 ผลการสำรวจความคิดเห็นของชุมชน

รายละเอียด	ผลการสำรวจ												รวม	
	หมู่ที่ 2 บ้านวัดประดู่		หมู่ที่ 3 บ้านมะขาม		หมู่ที่ 4 บ้านท่าแร่		หมู่ที่ 6 บ้านคลองนา		หมู่ที่ 1 บ้านศรีชัยคราม		หมู่ที่ 2 บ้านวัดนอก		จำนวน 339 ชุด	ร้อยละ
	39 ชุด	ร้อยละ	77 ชุด	ร้อยละ	75 ชุด	ร้อยละ	67 ชุด	ร้อยละ	51 ชุด	ร้อยละ	30 ชุด	ร้อยละ		
1. สภาพทั่วไปทางสังคม-เศรษฐกิจ														
1.1 เพศ														
- ชาย	22	56.41	34	44.16	29	38.67	30	44.78	28	54.90	12	40.00	155	45.72
- หญิง	17	43.59	43	55.84	46	61.33	37	55.22	23	45.10	18	60.00	184	54.28
1.2 อายุ														
- น้อยกว่า 20 ปี	0	0.00	0	0.00	0	0.00	0	0.00	0	0.00	0	0.00	0	0.00
- 21-30 ปี	3	7.69	7	9.09	6	8.00	4	5.97	3	5.88	2	6.67	25	7.37
- 31-40 ปี	1	2.56	4	5.19	2	2.67	3	4.48	2	3.92	1	3.33	13	3.83
- 41-50 ปี	17	43.59	29	37.66	32	42.67	26	38.81	21	41.18	14	46.67	139	41.00
- 51-60 ปี	7	17.95	16	20.78	13	17.33	12	17.91	11	21.57	4	13.33	63	18.58
- มากกว่า 60 ปี	11	28.21	21	27.27	22	29.33	22	32.84	14	27.45	9	30.00	99	29.20
1.3 การศึกษา														
- ไม่ได้เรียนหนังสือ	0	0.00	1	1.30	2	2.67	0	0.00	1	1.96	0	0.00	4	1.18
- ประถมศึกษา	12	30.77	22	28.57	21	28.00	21	31.34	12	23.53	10	33.33	98	28.91
- มัธยมศึกษา	18	46.15	34	44.16	36	48.00	30	44.78	24	47.06	15	50.00	157	46.31
- อาชีวศึกษา	6	15.38	14	18.18	12	16.00	11	16.42	8	15.69	4	13.33	55	16.22
- ปริญญาตรีขึ้นไป	3	7.69	6	7.79	4	5.33	5	7.46	6	11.76	1	3.33	25	7.37
2. อนามัยครอบครัว														
2.1 ในรอบปีที่ผ่านมาท่าน/สมาชิกในครอบครัวมีใครเจ็บป่วยหรือไม่														
- มี	28	71.79	63	81.82	58	77.33	42	62.69	32	62.75	22	73.33	245	72.27
- ไม่มี	11	28.21	14	18.18	17	22.67	25	37.31	19	37.25	8	26.67	94	27.73

ตารางที่ 2 ผลการสำรวจความคิดเห็นของชุมชน

[illegible]

ตารางที่ 2 ผลการสำรวจความคิดเห็นของชุมชน

[illegible]

ตารางที่ 2 ผลการสำรวจความคิดเห็นของชุมชน

รายละเอียด	ผลการสำรวจ												รวม	
	หมู่ที่ 2 บ้านวัดประดู่		หมู่ที่ 3 บ้านมะขาม		หมู่ที่ 4 บ้านท่าแร่		หมู่ที่ 6 บ้านคลองนา		หมู่ที่ 1 บ้านศรีชัยคราม		หมู่ที่ 2 บ้านวัดนอก		จำนวน 339 ชุด	ร้อยละ
	39 ชุด	ร้อยละ	77 ชุด	ร้อยละ	75 ชุด	ร้อยละ	67 ชุด	ร้อยละ	51 ชุด	ร้อยละ	30 ชุด	ร้อยละ		
3.3 ท่านคิดว่าการทำเหมืองแร่ใกล้บ้านมีผลเสียอย่างไร														
- ฝุ่นละออง	31	79.49	44	57.14	40	53.33	38	56.72	23	45.10	13	43.33	189	55.75
- เสียงดังรบกวน	5	12.82	18	23.38	20	26.67	16	23.88	17	33.33	9	30.00	85	25.07
- แร่ขี้เหล็ก	2	5.13	12	15.58	13	17.33	10	14.93	9	17.65	5	16.67	51	15.04
- การอพยพย้ายถิ่นฐาน	0	0.00	0	0.00	0	0.00	0	0.00	0	0.00	0	0.00	0	0.00
- การจราจรติดขัด	1	2.56	3	3.90	2	2.67	3	4.48	2	3.92	3	10.00	14	4.13
- อื่นๆ.....	0	0.00	0	0.00	0	0.00	0	0.00	0	0.00	0	0.00	0	0.00
4. ผลกระทบด้านสิ่งแวดล้อมที่ได้รับในปัจจุบัน														
4.1 ปัจจุบันท่านได้รับผลกระทบหรือไม่														
- ไม่มี	28	71.79	52	67.53	41	54.67	45	67.16	36	70.59	21	70.00	223	65.78
- มี	11	28.21	25	32.47	34	45.33	22	32.84	15	29.41	9	30.00	116	34.22
4.2 ปัจจุบันท่านได้รับผลกระทบในเรื่องใดบ้าง														
4.2.1 ฝุ่นละออง														
การจราจร														
- น้อย	25	64.10	47	61.04	40	53.33	38	56.72	26	50.98	18	60.00	194	57.23
- ปานกลาง	11	28.21	25	32.47	29	38.67	27	40.30	22	43.14	11	36.67	125	36.87
- มาก	3	7.69	5	6.49	6	8.00	2	2.99	3	5.88	1	3.33	20	5.90
กิจกรรมของเหมือง														
- น้อย	16	41.03	30	38.96	28	37.33	27	40.30	21	41.18	14	46.67	136	40.12
- ปานกลาง	22	56.41	43	55.84	40	53.33	38	56.72	29	56.86	16	53.33	188	55.46
- มาก	1	2.56	4	5.19	7	9.33	2	2.99	1	1.96	0	0.00	15	4.42
กิจกรรมของชุมชน														
- น้อย	31	79.49	65	84.42	56	74.67	51	76.12	41	80.39	22	73.33	266	78.47
- ปานกลาง	7	17.95	10	12.99	14	18.67	14	20.90	9	17.65	7	23.33	61	17.99
- มาก	1	2.56	2	2.60	5	6.67	2	2.99	1	1.96	1	3.33	12	3.54

ตารางที่ 2 ผลการสำรวจความคิดเห็นของชุมชน

รายละเอียด	ผลการสำรวจ												รวม	
	หมู่ที่ 2 บ้านวัดประดู่		หมู่ที่ 3 บ้านมะขาม		หมู่ที่ 4 บ้านท่าแร่		หมู่ที่ 6 บ้านคลองนา		หมู่ที่ 1 บ้านศรีชัยคราม		หมู่ที่ 2 บ้านวัดนอก		จำนวน 339 ชุด	ร้อยละ
	39 ชุด	ร้อยละ	77 ชุด	ร้อยละ	75 ชุด	ร้อยละ	67 ชุด	ร้อยละ	51 ชุด	ร้อยละ	30 ชุด	ร้อยละ		
4.2.2 เสียงดัง														
การจราจร														
- น้อย	29	74.36	60	77.92	58	77.33	51	76.12	43	84.31	26	86.67	267	78.76
- ปานกลาง	9	23.08	16	20.78	14	18.67	15	22.39	6	11.76	4	13.33	64	18.88
- มาก	1	2.56	1	1.30	3	4.00	1	1.49	2	3.92	0	0.00	8	2.36
กิจกรรมของเหมือง														
- น้อย	32	82.05	62	80.52	69	92.00	57	85.07	45	88.24	23	76.67	288	84.96
- ปานกลาง	6	15.38	11	14.29	5	6.67	8	11.94	5	9.80	4	13.33	39	11.50
- มาก	1	2.56	4	5.19	1	1.33	2	2.99	1	1.96	3	10.00	12	3.54
กิจกรรมของชุมชน														
- น้อย	31	79.49	67	87.01	65	86.67	58	86.57	47	92.16	25	83.33	293	86.43
- ปานกลาง	6	15.38	9	11.69	8	10.67	7	10.45	3	5.88	4	13.33	37	10.91
- มาก	2	5.13	1	1.30	2	2.67	2	2.99	1	1.96	1	3.33	9	2.65
4.2.3 แรงสั่นสะเทือน														
การจราจร														
- น้อย	31	79.49	69	89.61	61	81.33	59	88.06	43	84.31	25	83.33	288	84.96
- ปานกลาง	6	15.38	7	9.09	12	16.00	7	10.45	6	11.76	4	13.33	42	12.39
- มาก	2	5.13	1	1.30	2	2.67	1	1.49	2	3.92	1	3.33	9	2.65
กิจกรรมของเหมือง														
- น้อย	25	64.10	64	83.12	64	85.33	55	82.09	38	74.51	16	53.33	262	77.29
- ปานกลาง	11	28.21	8	10.39	9	12.00	10	14.93	10	19.61	10	33.33	58	17.11
- มาก	3	7.69	5	6.49	2	2.67	2	2.99	3	5.88	4	13.33	19	5.60
กิจกรรมของชุมชน														
- น้อย	35	89.74	69	89.61	65	86.67	58	86.57	45	88.24	26	86.67	298	87.91
- ปานกลาง	3	7.69	6	7.79	9	12.00	8	11.94	5	9.80	3	10.00	34	10.03
- มาก	1	2.56	2	2.60	1	1.33	1	1.49	1	1.96	1	3.33	7	2.06
4.3 ท่านเห็นด้วยหรือไม่ต่อการทำเหมืองแร่														
- เห็นด้วย	33	84.62	75	97.40	70	93.33	65	97.01	46	90.20	25	83.33	314	92.63
- ไม่เห็นด้วย	6	15.38	2	2.60	5	6.67	2	2.99	5	9.80	5	16.67	25	7.37

สรุปผลการสำรวจความคิดเห็นของชุมชน

1. ข้อมูลทั่วไปของผู้ให้สัมภาษณ์

จากการสัมภาษณ์ พบว่า ผู้ให้สัมภาษณ์ส่วนใหญ่เป็นเพศหญิง ร้อยละ 54.28 และเพศชาย ร้อยละ 45.72 ส่วนใหญ่มีอายุระหว่าง 41-50 ปี ร้อยละ 41.00 รองลงมาคือมีอายุมากกว่า 60 ปี ร้อยละ 29.20 มีอายุระหว่าง 51-60 ปี ร้อยละ 18.58 มีอายุระหว่าง 21-30 ปี ร้อยละ 7.37 และมีอายุระหว่าง 31-40 ปี ร้อยละ 3.83 สำหรับระดับการศึกษา ส่วนใหญ่ได้รับการศึกษา โดยได้รับการศึกษาระดับมัธยมศึกษา ร้อยละ 46.31 รองลงมาคือ ระดับประถมศึกษา ร้อยละ 28.91 ระดับอาชีวศึกษา ร้อยละ 16.22 ระดับปริญญาตรีขึ้นไป ร้อยละ 7.37 และไม่ได้เรียนหนังสือ ร้อยละ 1.18

สรุปผลการสำรวจข้อมูลทั่วไปดังตารางที่ 3

ตารางที่ 3 สรุปผลการสำรวจข้อมูลทั่วไปของผู้ให้สัมภาษณ์

รายละเอียด	จำนวน 339	ร้อยละ 100
1. เพศ		
- ชาย	155	45.72
- หญิง	184	54.28
2. อายุ		
- น้อยกว่า 20 ปี	0	0.00
- 21-30 ปี	25	7.37
- 31-40 ปี	13	3.83
- 41-50 ปี	139	41.00
- 51-60 ปี	63	18.58
- มากกว่า 60 ปี	99	29.20
3. การศึกษา		
- ไม่ได้เรียนหนังสือ	4	1.18
- ประถมศึกษา	98	28.91
- มัธยมศึกษา	157	46.31
- อาชีวศึกษา	55	16.22
- ปริญญาตรีขึ้นไป	25	7.37

2. ข้อมูลด้านอนามัยครอบครัว

จากการสัมภาษณ์ส่วนใหญ่ พบว่า ในรอบปีที่ผ่านมาสมาชิกในครอบครัวไม่มีการเจ็บป่วย ร้อยละ 72.27 และสมาชิกในครอบครัวมีการเจ็บป่วย ร้อยละ 27.73 สำหรับผู้ที่เจ็บป่วย พบว่า ส่วนใหญ่เจ็บป่วยด้วยโรคผิวหนังและภูมิแพ้ต่างๆ ร้อยละ 34.22 รองลงมาคือ โรคระบบทางเดินหายใจ ร้อยละ 23.01 โรคระบบกล้ามเนื้อ ร้อยละ 20.65 โรคเกี่ยวกับหู/ตา/ฟัน ร้อยละ 10.62 โรคระบบทางเดินอาหาร ร้อยละ 9.44 และการเจ็บป่วยอื่นๆ (เบาหวาน, ความดัน) ร้อยละ 2.06 โดยเมื่อมีอาการเจ็บป่วยส่วนใหญ่จะไปรักษาตัวที่โรงพยาบาลของรัฐ ร้อยละ 49.26 ซื้อยากินเอง ร้อยละ 27.73 ไปคลินิก/โรงพยาบาลเอกชน ร้อยละ 10.62 ไปโรงพยาบาลส่งเสริมสุขภาพตำบล ร้อยละ 6.49 และปล่อยให้หายเอง ร้อยละ 5.90 จากการสัมภาษณ์เกี่ยวกับแหล่งน้ำดื่มในครัวเรือน พบว่า ส่วนใหญ่ซื้อน้ำบรรจุขวด/รถบรรทุกน้ำ ร้อยละ 97.05 รองลงมาคือ มีการใช้น้ำฝน ร้อยละ 1.77 และมีการใช้น้ำประปา ร้อยละ 1.18 ซึ่งส่วนใหญ่ไม่พบปัญหาเกี่ยวกับน้ำดื่มในครัวเรือน คิดเป็นร้อยละ 97.64 และพบปัญหาน้ำไม่เพียงพอ ร้อยละ 1.77 และปัญหาน้ำขุ่น ร้อยละ 0.59 สำหรับน้ำใช้ในครัวเรือน พบว่า ส่วนใหญ่ใช้น้ำบาดาลในการอุปโภค คิดเป็นร้อยละ 55.75 รองลงมาคือใช้น้ำประปา ร้อยละ 40.71 และมีการใช้น้ำฝน ร้อยละ 3.54 โดยส่วนใหญ่ไม่พบปัญหาเกี่ยวกับน้ำใช้ในครัวเรือน คิดเป็นร้อยละ 54.28 ส่วนปัญหาที่พบคือ ปัญหาน้ำใช้ไม่เพียงพอ ร้อยละ 24.19 รองลงมาคือ ปัญหาน้ำขุ่น ร้อยละ 14.45 ปัญหาน้ำมีสี/กลิ่น ร้อยละ 6.19 และปัญหาอื่นๆ (ตะกอน, หินปูน) ร้อยละ 0.88

สรุปผลการสำรวจข้อมูลแหล่งน้ำดื่มน้ำใช้ในครัวเรือนดังตารางที่ 4

ตารางที่ 4 สรุปผลการสำรวจข้อมูลด้านอนามัยครอบครัว

รายละเอียด	จำนวน 339	ร้อยละ 100
1. ในรอบปีที่ผ่านมาท่าน/สมาชิกในครอบครัวมีใครเจ็บป่วยหรือไม่		
- ไม่มี	245	72.27
- มี	94	27.73
2. ถ้ามี เป็นโรคอะไรบ่อยที่สุด		
- ระบบทางเดินหายใจ	78	23.01
- ระบบทางเดินอาหาร	32	9.44
- ระบบกล้ามเนื้อ	70	20.65
- โรคผิวหนังและภูมิแพ้ต่างๆ	116	34.22
- โรคเกี่ยวกับหู/ตา/ฟัน	36	10.62
- อื่นๆ (เบาหวาน,ความดัน)	7	2.06
3. วิธีการรักษาที่บ่อยที่สุดเมื่อเกิดการเจ็บป่วย		
- ปลดปล่อยให้หายเอง	20	5.90
- ซื้อยากิน	94	27.73
- ไปสถานีนอนามัย	22	6.49
- ไปคลินิก/โรงพยาบาลเอกชน	36	10.62
- ไปโรงพยาบาลของรัฐ	167	49.26
4. แหล่งน้ำดื่มในครัวเรือน		
- น้ำฝน	6	1.77
- น้ำบาดาล	0	0.00
- น้ำประปา	4	1.18
- ชื้อน้ำบรรจุขวด/รถบรรทุกน้ำ	329	97.05
- อื่นๆ.....	0	0.00
5. ปัญหาเกี่ยวกับน้ำดื่มในครัวเรือน		
- ไม่มี	331	97.64
- น้ำไม่เพียงพอ	6	1.77
- น้ำเค็ม	0	0.00
- น้ำขุ่น	2	0.59
- น้ำมีสี/กลิ่น	0	0.00
- อื่นๆ.....	0	0.00
6. แหล่งน้ำใช้ในครัวเรือน		
- น้ำฝน	12	3.54
- น้ำบาดาล	189	55.75
- น้ำประปา	138	40.71
- ชื้อน้ำบรรจุขวด/รถบรรทุกน้ำ	0	0.00
- อื่นๆ.....	0	0.00
7. ปัญหาเกี่ยวกับน้ำใช้ในครัวเรือน		
- ไม่มี	184	54.28
- น้ำไม่เพียงพอ	82	24.19
- น้ำเค็ม	0	0.00
- น้ำขุ่น	49	14.45
- น้ำมีสี/กลิ่น	21	6.19
- อื่นๆ.....	3	0.88

3. ข้อมูลความคิดเห็นที่มีต่อการดำเนินกิจกรรมของบริษัท

จากการสัมภาษณ์พบว่าส่วนใหญ่ประชาชนรับทราบเกี่ยวกับการทำเหมืองแร่ของบริษัท ร้อยละ 97.94 โดยคิดว่าการทำเหมืองแร่ใกล้บ้านมีผลดี ซึ่งส่วนใหญ่ไม่แสดงความคิดเห็น คิดเป็นร้อยละ 79.65 เป็นผลดีทำให้เศรษฐกิจดีขึ้น ร้อยละ 11.21 รองลงมาคือ การสร้างงานให้กับประชาชนในท้องถิ่น ร้อยละ 7.08 และในระบบสาธารณูปโภคในท้องถิ่นดีขึ้น ร้อยละ 2.06 ส่วนด้านผลกระทบจากการทำเหมืองแร่ใกล้บ้านคือ ฝุ่นละออง ร้อยละ 55.75 รองลงมาคือ เสียงดังรบกวน ร้อยละ 25.07 แร่สั่นสะเทือน ร้อยละ 15.04 และการจราจรติดขัด ร้อยละ 4.13 สรุปผลการสำรวจข้อมูลความคิดเห็นที่มีต่อการดำเนินกิจกรรมของบริษัทดังตารางที่ 5

ตารางที่ 5 สรุปผลการสำรวจข้อมูลความคิดเห็นที่มีต่อการดำเนินกิจกรรมของบริษัท

รายละเอียด	จำนวน 339	ร้อยละ 100
1. ท่านทราบเกี่ยวกับการทำเหมืองแร่ของโครงการหรือไม่		
- ทราบ	332	97.94
- ไม่ทราบ	7	2.06
2. ท่านคิดว่าการทำเหมืองแร่ใกล้บ้านมีผลดีอย่างไร		
- เศรษฐกิจดีขึ้น	38	11.21
- สร้างงานให้กับประชาชนในท้องถิ่น	24	7.08
- ระบบสาธารณูปโภคในท้องถิ่นดีขึ้น	7	2.06
- ไม่แสดงความคิดเห็น	270	79.65
- อื่นๆ.....	0	0.00
3. ท่านคิดว่าการทำเหมืองแร่ใกล้บ้านมีผลเสียอย่างไร		
- ฝุ่นละออง	189	55.75
- เสียงดังรบกวน	85	25.07
- แร่สั่นสะเทือน	51	15.04
- การอพยพย้ายถิ่นฐาน	0	0.00
- การจราจรติดขัด	14	4.13
- อื่นๆ.....	0	0.00

4. ข้อมูลด้านผลกระทบด้านสิ่งแวดล้อมที่ได้รับในปัจจุบัน

จากการสัมภาษณ์พบว่าประชาชนส่วนใหญ่ไม่ได้รับผลกระทบ ร้อยละ 65.78 และได้รับผลกระทบจากการทำเหมือง ร้อยละ 34.22 โดยแบ่งเป็น

- ปัญหาสิ่งแวดล้อมด้านฝุ่นละออง โดยแบ่งเป็นแหล่งที่มาจากการจราจร กิจกรรมของเหมือง และกิจกรรมของชุมชน ซึ่งแหล่งที่มาจากการจราจร พบว่า ได้รับผลกระทบน้อย ร้อยละ 57.23 ได้รับผลกระทบปานกลาง ร้อยละ 36.87 และได้รับผลกระทบมาก ร้อยละ 5.90 แหล่งที่มาจากกิจกรรมของเหมือง พบว่า ได้รับผลกระทบปานกลาง ร้อยละ 55.46 ได้รับผลกระทบน้อย ร้อยละ 40.12 และได้รับผลกระทบมาก ร้อยละ 4.42 และแหล่งที่มาจากกิจกรรมของชุมชน พบว่า ได้รับผลกระทบน้อย ร้อยละ 78.47 ได้รับผลกระทบปานกลาง ร้อยละ 17.99 และได้รับผลกระทบมาก ร้อยละ 3.54

- ปัญหาผลกระทบด้านเสียงดังรบกวน โดยแบ่งเป็นแหล่งที่มาจากการจราจร กิจกรรมของเหมือง และกิจกรรมของชุมชน ซึ่งแหล่งที่มาจากการจราจร พบว่า ได้รับผลกระทบน้อย ร้อยละ 78.76 ได้รับผลกระทบปานกลาง ร้อยละ 18.88 และได้รับผลกระทบมาก ร้อยละ 2.36 แหล่งที่มาจากกิจกรรมของเหมือง พบว่า ได้รับผลกระทบน้อย ร้อยละ 84.96 ได้รับผลกระทบปานกลาง ร้อยละ 11.50 และได้รับผลกระทบมาก ร้อยละ 3.54 และแหล่งที่มาจากกิจกรรมของชุมชน พบว่า ได้รับผลกระทบน้อย ร้อยละ 86.43 ได้รับผลกระทบปานกลาง ร้อยละ 10.91 และได้รับผลกระทบมาก ร้อยละ 2.65

- ปัญหาผลกระทบด้านแรงสั่นสะเทือน โดยแบ่งเป็นแหล่งที่มาจากการจราจร กิจกรรมของเหมือง และกิจกรรมของชุมชน ซึ่งแหล่งที่มาจากการจราจร พบว่า ได้รับผลกระทบน้อย ร้อยละ 84.96 ได้รับผลกระทบปานกลาง ร้อยละ 12.39 และได้รับผลกระทบมาก ร้อยละ 2.65 แหล่งที่มาจากกิจกรรมของเหมือง พบว่า ได้รับผลกระทบน้อย ร้อยละ 77.29 ได้รับผลกระทบปานกลาง ร้อยละ 17.11 และได้รับผลกระทบมาก ร้อยละ 5.60 และแหล่งที่มาจากกิจกรรมของชุมชน พบว่า ได้รับผลกระทบน้อย ร้อยละ 87.91 ได้รับผลกระทบปานกลาง ร้อยละ 10.03 และได้รับผลกระทบมาก ร้อยละ 2.06

โดยจากการสัมภาษณ์ พบว่า ประชาชนส่วนใหญ่เห็นด้วยกับการทำเหมือง คิดเป็นร้อยละ 92.63 สำหรับประชาชนที่ไม่เห็นด้วย คิดเป็นร้อยละ 7.37 สรุปผลการสำรวจข้อมูลด้านผลกระทบด้านสิ่งแวดล้อมที่ได้รับในปัจจุบันดังตารางที่ 6

ตารางที่ 6 สรุปผลการสำรวจข้อมูลด้านผลกระทบด้านสิ่งแวดล้อมที่ได้รับในปัจจุบัน

รายละเอียด	จำนวน 339	ร้อยละ 100
1. ปัจจุบันท่านได้รับผลกระทบหรือไม่		
- ไม่มี	223	65.78
- มี	116	34.22
2. ปัจจุบันท่านได้รับผลกระทบในเรื่องใดบ้าง		
2.1 ผู้คนละออง		
<u>การจราจร</u>		
- น้อย	194	57.23
- ปานกลาง	125	36.87
- มาก	20	5.90
<u>กิจกรรมของเหมือง</u>		
- น้อย	136	40.12
- ปานกลาง	188	55.46
- มาก	15	4.42
<u>กิจกรรมของชุมชน</u>		
- น้อย	266	78.47
- ปานกลาง	61	17.99
- มาก	12	3.54
2.2 เสียงดังรบกวน		
<u>การจราจร</u>		
- น้อย	267	78.76
- ปานกลาง	64	18.88
- มาก	8	2.36
<u>กิจกรรมของเหมือง</u>		
- น้อย	288	84.96
- ปานกลาง	39	11.50
- มาก	12	3.54
<u>กิจกรรมของชุมชน</u>		
- น้อย	293	86.43
- ปานกลาง	37	10.91
- มาก	9	2.65

ตารางที่ 6 สรุปผลการสำรวจข้อมูลด้านผลกระทบด้านสิ่งแวดล้อมที่ได้รับในปัจจุบัน (ต่อ)

รายละเอียด	จำนวน 339	ร้อยละ 100
2.3 แรงสั่นสะเทือน		
<u>การจราจร</u>		
- น้อย	288	84.96
- ปานกลาง	42	12.39
- มาก	9	2.65
<u>กิจกรรมของเมือง</u>		
- น้อย	262	77.29
- ปานกลาง	58	17.11
- มาก	19	5.60
<u>กิจกรรมของชุมชน</u>		
- น้อย	298	87.91
- ปานกลาง	34	10.03
- มาก	7	2.06
3. ทานเห็นด้วยหรือไม่ต่อการทำเหมือง		
- เห็นด้วย	314	92.63
- ไม่เห็นด้วย	25	7.37

การสำรวจความคิดเห็นของประชาชนเกี่ยวกับการดำเนินการทำเหมือง



เอกสารแนบ 16

หนังสือรับรองผลการตรวจวิเคราะห์ทางห้องปฏิบัติการ



ANALYSIS REPORT

Data Provided by Customer

Customer Name : บริษัท แร่สัมพันธ์ จำกัด โครงการเหมืองแร่โถ่โล่ไม้ ประทานบัตรที่ 30329/16386 ร่วมแผนผังโครงการทำเหมือง
เดียวกับประทานบัตรที่ 30217/15577 และประทานบัตรที่ 30234/15864
Address : หมู่ที่ 3 ตำบลท่าอุแท อำเภอกาญจนดิษฐ์ จังหวัดสุราษฎร์ธานี Customer Code : M660081
Sampling By : Sampling Team of Mine Engineering Consultant Co., Ltd. Sampling Date : 5-8 September 2023
Sample Type : อากาศในบรรยากาศทั่วไป (Ambient) Sampling Method : High Volume Air Sampler
Station : บ้านมะขาม (ด้านทิศตะวันตก) Report No. : M660081-01
(UTM 47P 56890 E, 1012648 N.)

Data Provided by Laboratory

Laboratory Code No. : M660081/1 Received Date : 11 September 2023
Analytical Date : 11-21 September 2023 Report Date : 21 September 2023

Model of Equipment : TISH

Model of Traceability : TE-5025A/2262

Certified Date : 5 December 2022

Expiration Date : 5 December 2023

Parameter	Sampling Date	Analytical Method	Result (mg/m ³)	Standard ¹⁾ (mg/m ³)
Total Suspended Particulate (TSP)	5-6/09/2023	US.EPA 40 CFR 50, Appendix B	0.036	0.330
	6-7/09/2023	US.EPA 40 CFR 50, Appendix B	0.036	
	7-8/09/2023	US.EPA 40 CFR 50, Appendix B	0.035	
Particulate Matter (PM-10)	5-6/09/2023	US.EPA 40 CFR 50, Appendix J	0.011	0.120
	6-7/09/2023	US.EPA 40 CFR 50, Appendix J	0.012	
	7-8/09/2023	US.EPA 40 CFR 50, Appendix J	0.010	

Note: ¹⁾ ประกาศคณะกรรมการสิ่งแวดล้อมแห่งชาติ ฉบับที่ 24 (พ.ศ. 2547) เรื่อง กำหนดมาตรฐานคุณภาพอากาศในบรรยากาศโดยทั่วไป
ประกาศในราชกิจจานุเบกษา เล่ม 121 ตอนพิเศษ 104 ง ประกาศ ณ วันที่ 9 สิงหาคม พ.ศ. 2547
Total Suspended Particulate (TSP) : ฝุ่นละอองแขวนลอยรวมเฉลี่ย 24 ชั่วโมง
Particulate Matter (PM-10) : ฝุ่นละอองขนาดเล็กกว่า 10 ไมครอน เฉลี่ย 24 ชั่วโมง



Reviewed signatory



Approved signatory



ANALYSIS REPORT

Data Provided by Customer

Customer Name : บริษัท แร่สัมปันธ์ จำกัด โครงการเหมืองแร่โดโลไมต์ ประทานบัตรที่ 30329/16386 ร่วมแผนผังโครงการทำเหมือง
เดียวกับประทานบัตรที่ 30217/15577 และประทานบัตรที่ 30234/15864
Address : หมู่ที่ 3 ตำบลท่าอุแท อำเภอกาญจนดิษฐ์ จังหวัดสุราษฎร์ธานี Customer Code : M660081
Sampling By : Sampling Team of Mine Engineering Consultant Co., Ltd. Sampling Date : 5-8 September 2023
Sample Type : อากาศในบรรยากาศทั่วไป (Ambient) Sampling Method : High Volume Air Sampler
Station : วัดนอก (UTM 47P 569585 E, 1013392 N.) Report No. : M660081-01

Data Provided by Laboratory

Laboratory Code No. : M660081/2 Received Date : 11 September 2023
Analytical Date : 11-21 September 2023 Report Date : 21 September 2023

Model of Equipment : TISH

Model of Traceability : TE-5025A/2262

Certified Date : 5 December 2022

Expiration Date : 5 December 2023

Parameter	Sampling Date	Analytical Method	Result (mg/m ³)	Standard ¹⁾ (mg/m ³)
Total Suspended Particulate (TSP)	5-6/09/2023	US.EPA 40 CFR 50, Appendix B	0.043	0.330
	6-7/09/2023	US.EPA 40 CFR 50, Appendix B	0.037	
	7-8/09/2023	US.EPA 40 CFR 50, Appendix B	0.046	
Particulate Matter (PM-10)	5-6/09/2023	US.EPA 40 CFR 50, Appendix J	0.015	0.120
	6-7/09/2023	US.EPA 40 CFR 50, Appendix J	0.011	
	7-8/09/2023	US.EPA 40 CFR 50, Appendix J	0.019	

Note: ¹⁾ ประกาศคณะกรรมการสิ่งแวดล้อมแห่งชาติ ฉบับที่ 24 (พ.ศ. 2547) เรื่อง กำหนดมาตรฐานคุณภาพอากาศในบรรยากาศโดยทั่วไป
ประกาศในราชกิจจานุเบกษา เล่ม 121 ตอนพิเศษ 104 ง ประกาศ ณ วันที่ 9 สิงหาคม พ.ศ. 2547

Total Suspended Particulate (TSP) : ฝุ่นละอองแขวนลอยรวม เฉลี่ย 24 ชั่วโมง

Particulate Matter (PM-10) : ฝุ่นละอองขนาดเล็กกว่า 10 ไมครอน เฉลี่ย 24 ชั่วโมง



Reviewed signatory



Approved signatory



ANALYSIS REPORT

Data Provided by Customer

Customer Name : บริษัท แร่สัมปันธ์ จำกัด โครงการเหมืองแร่โตนโม่ ประทานบัตรที่ 30329/16386 ร่วมแผนผังโครงการทำเหมือง
เดียวกับประทานบัตรที่ 30217/15577 และประทานบัตรที่ 30234/15864
Address : หมู่ที่ 3 ตำบลท่าอุแท อำเภอกาญจนดิษฐ์ จังหวัดสุราษฎร์ธานี Customer Code : M660081
Sampling By : Sampling Team of Mine Engineering Consultant Co., Ltd. Sampling Date : 5-8 September 2023
Sample Type : อากาศในบรรยากาศทั่วไป (Ambient) Sampling Method : High Volume Air Sampler
Station : โรงเรียนวัดนอก (UTM 47P 570044 E, 1013425 N.) Report No. : M660081-01

Data Provided by Laboratory

Laboratory Code No. : M660081/3 Received Date : 11 September 2023
Analytical Date : 11-21 September 2023 Report Date : 21 September 2023

Model of Equipment : TISH

Model of Traceability : TE-5025A/2262

Certified Date : 5 December 2022

Expiration Date : 5 December 2023

Parameter	Sampling Date	Analytical Method	Result (mg/m ³)	Standard ¹⁾ (mg/m ³)
Total Suspended Particulate (TSP)	5-6/09/2023	US.EPA 40 CFR 50, Appendix B	0.040	0.330
	6-7/09/2023	US.EPA 40 CFR 50, Appendix B	0.035	
	7-8/09/2023	US.EPA 40 CFR 50, Appendix B	0.034	
Particulate Matter (PM-10)	5-6/09/2023	US.EPA 40 CFR 50, Appendix J	0.013	0.120
	6-7/09/2023	US.EPA 40 CFR 50, Appendix J	0.009	
	7-8/09/2023	US.EPA 40 CFR 50, Appendix J	0.008	

Note: ¹⁾ ประกาศคณะกรรมการสิ่งแวดล้อมแห่งชาติ ฉบับที่ 24 (พ.ศ. 2547) เรื่อง กำหนดมาตรฐานคุณภาพอากาศในบรรยากาศโดยทั่วไป
ประกาศในราชกิจจานุเบกษา เล่ม 121 ตอนพิเศษ 104 ง ประกาศ ณ วันที่ 9 สิงหาคม พ.ศ. 2547
Total Suspended Particulate (TSP) : ฝุ่นละอองแขวนลอยรวม เฉลี่ย 24 ชั่วโมง
Particulate Matter (PM-10) : ฝุ่นละอองขนาดเล็กกว่า 10 ไมครอน เฉลี่ย 24 ชั่วโมง



Reviewed signatory



Approved signatory



ANALYSIS REPORT

Data Provided by Customer

Customer Name : บริษัท แร่สัมปันธ์ จำกัด โครงการเหมืองแร่โตนโดม ประทานบัตรที่ 30329/16386 ร่วมแผนผังโครงการทำเหมือง
เดียวกับประทานบัตรที่ 30217/15577 และประทานบัตรที่ 30234/15864
Address : หมู่ที่ 3 ตำบลท่าอุแท อำเภอกาญจนดิษฐ์ จังหวัดสุราษฎร์ธานี Customer Code : M660081
Sampling By : Sampling Team of Mine Engineering Consultant Co., Ltd. Sampling Date : 5-8 September 2023
Sample Type : อากาศในบรรยากาศทั่วไป (Ambient) Sampling Method : High Volume Air Sampler
Station : บ้านท่าแร่ (หลังที่ใกล้ที่สุดด้านทิศตะวันออก) Report No. : M660081-01
(UTM 47P 570932 E, 1012212 N.)

Data Provided by Laboratory

Laboratory Code No. : M660081/4 Received Date : 11 September 2023
Analytical Date : 11-21 September 2023 Report Date : 21 September 2023

Model of Equipment : TISH

Model of Traceability : TE-5025A/2262

Certified Date : 5 December 2022

Expiration Date : 5 December 2023

Parameter	Sampling Date	Analytical Method	Result (mg/m ³)	Standard ¹⁾ (mg/m ³)
Total Suspended Particulate (TSP)	5-6/09/2023	US.EPA 40 CFR 50, Appendix B	0.042	0.330
	6-7/09/2023	US.EPA 40 CFR 50, Appendix B	0.037	
	7-8/09/2023	US.EPA 40 CFR 50, Appendix B	0.033	
Particulate Matter (PM-10)	5-6/09/2023	US.EPA 40 CFR 50, Appendix J	0.013	0.120
	6-7/09/2023	US.EPA 40 CFR 50, Appendix J	0.010	
	7-8/09/2023	US.EPA 40 CFR 50, Appendix J	0.008	

Note: ¹⁾ ประกาศคณะกรรมการสิ่งแวดล้อมแห่งชาติ ฉบับที่ 24 (พ.ศ. 2547) เรื่อง กำหนดมาตรฐานคุณภาพอากาศในบรรยากาศโดยทั่วไป
ประกาศในราชกิจจานุเบกษา เล่ม 121 ตอนพิเศษ 104 ง ประกาศ ณ วันที่ 9 สิงหาคม พ.ศ. 2547
Total Suspended Particulate (TSP) : ฝุ่นละอองแขวนลอยรวมเฉลี่ย 24 ชั่วโมง
Particulate Matter (PM-10) : ฝุ่นละอองขนาดเล็กกว่า 10 ไมครอน เฉลี่ย 24 ชั่วโมง



Reviewed signatory



Approved signatory



ANALYSIS REPORT

Data Provided by Customer

Customer Name : บริษัท แร่สัมปันธ์ จำกัด โครงการเหมืองแร่โดโลไมต์ ประทานบัตรที่ 30329/16386 ร่วมแผนผังโครงการทำเหมือง
เดียวกับประทานบัตรที่ 30217/15577 และประทานบัตรที่ 30234/15864
Address : หมู่ที่ 3 ตำบลท่าอุแท อำเภอกาญจนดิษฐ์ จังหวัดสุราษฎร์ธานี Customer Code : M660081
Sampling By : Sampling Team of Mine Engineering Consultant Co., Ltd. Sampling Date : 5-8 September 2023
Sample Type : ระดับเสียง (Sound Level) Sampling Method : Sound Level Meter
Station : บ้านมะขาม (ด้านทิศตะวันตก) Report No. : M660081-01
(UTM 47P 568907 E, 1012648 N.)

Data Provided by Laboratory

Laboratory Code No. : M660081/5 Received Date : 11 September 2023
Analytical Date : 11-21 September 2023 Report Date : 21 September 2023

Model of Equipment : Scarlet Tech/ST-120

Model of Traceability : ST120C0669E

Reference of level (dB(A)): 94.0 dB/114.0 dB

Calibrated Date : 7 July 2023

Measurement of Reading (dB(A)) : 93.96 dB/114.00 dB

Certificate No : 20230323J139

Time	Equivalent Sound Pressure Level (dB(A))					
	5-6 September 2023		6-7 September 2023		7-8 September 2023	
	Leq 24 hrs.	Lmax	Leq 24 hrs.	Lmax	Leq 24 hrs.	Lmax
12.00-13.00	57.8	86.0	59.0	72.7	59.7	74.6
13.00-14.00	56.5	71.8	58.2	77.8	60.3	77.3
14.00-15.00	55.6	74.8	61.0	79.1	59.5	73.1
15.00-16.00	57.1	87.3	58.9	79.4	58.6	88.0
16.00-17.00	57.2	77.7	58.3	72.2	56.6	78.0
17.00-18.00	56.2	73.7	58.6	78.2	56.1	83.0
18.00-19.00	56.5	70.9	58.1	68.3	58.0	71.7
19.00-20.00	56.7	65.2	60.3	76.4	56.8	76.4
20.00-21.00	57.4	71.3	59.2	71.6	56.4	68.7
21.00-22.00	56.8	63.3	59.7	65.2	56.5	61.9
22.00-23.00	56.9	61.5	60.5	63.1	56.6	76.5
23.00-00.00	58.7	67.2	60.4	63.7	56.4	67.3
00.00-01.00	58.6	63.2	59.1	62.7	56.8	62.8
01.00-02.00	59.0	64.1	59.1	62.9	58.2	64.1
02.00-03.00	57.9	70.7	59.7	63.2	58.0	61.7
03.00-04.00	58.3	61.9	58.8	64.3	58.0	66.0
04.00-05.00	58.0	70.9	57.4	71.8	57.3	64.7
05.00-06.00	57.8	70.6	58.1	65.9	58.8	69.6
06.00-07.00	58.1	71.2	59.3	72.8	58.4	72.2
07.00-08.00	62.4	74.5	58.1	73.3	62.7	75.9
08.00-09.00	63.6	71.2	64.0	76.4	60.8	84.0
09.00-10.00	62.6	73.8	64.0	77.1	59.2	72.8
10.00-11.00	61.8	72.8	59.3	69.7	59.5	79.1
11.00-12.00	58.7	72.7	62.0	75.0	59.2	73.7
Average 24 hrs.	58.9	-	60.0	-	58.6	-
Maximum	-	87.3	-	79.4	-	88.0
Standard ¹⁾	70.0	115.0	70.0	115.0	70.0	115.0

Note : ¹⁾ ประกาศคณะกรรมการสิ่งแวดล้อมแห่งชาติ ฉบับที่ 15 (พ.ศ. 2540) เรื่อง กำหนดมาตรฐานระดับเสียงโดยทั่วไป



Reviewed signatory



Approved signatory



ANALYSIS REPORT

Data Provided by Customer

Customer Name : บริษัท แร่สัมปันธ์ จำกัด โครงการเหมืองแร่โถไลต์ ประทานบัตรที่ 30329/16386 ร่วมแผนผังโครงการทำเหมือง
เดียวกับประทานบัตรที่ 30217/15577 และประทานบัตรที่ 30234/15864
Address : หมู่ที่ 3 ตำบลท่าอุแท อำเภอกาญจนดิษฐ์ จังหวัดสุราษฎร์ธานี Customer Code : M660081
Sampling By : Sampling Team of Mine Engineering Consultant Co., Ltd. Sampling Date : 5-8 September 2023
Sample Type : ระดับเสียง (Sound Level) Sampling Method : Sound Level Meter
Station : วัดนอก (UTM 47P 569585 E, 1013392 N.) Report No. : M660081-01

Data Provided by Laboratory

Laboratory Code No. : M660081/6 Received Date : 11 September 2023
Analytical Date : 11-21 September 2023 Report Date : 21 September 2023

Model of Equipment : Scarlet Tech/ST-120

Model of Traceability : ST120C0669E

Reference of level (dB(A)): 94.0 dB/114.0 dB

Calibrated Date : 7 July 2023

Measurement of Reading (dB(A)) : 93.96 dB/114.00 dB

Certificate No : 20230323J139

Time	Equivalent Sound Pressure Level (dB(A))					
	5-6 September 2023		6-7 September 2023		7-8 September 2023	
	Leq 24 hrs.	Lmax	Leq 24 hrs.	Lmax	Leq 24 hrs.	Lmax
10.00-11.00	59.8	75.6	59.5	101.0	60.0	74.9
11.00-12.00	58.9	84.5	54.3	80.7	58.0	77.3
12.00-13.00	59.1	80.2	54.9	74.7	59.4	75.8
13.00-14.00	58.6	76.1	54.4	70.9	60.1	77.6
14.00-15.00	78.0	96.9	74.7	93.6	59.9	90.7
15.00-16.00	59.2	70.8	55.1	67.4	63.6	86.1
16.00-17.00	60.7	88.3	56.2	84.4	60.7	78.6
17.00-18.00	59.7	77.2	55.0	73.2	59.2	76.1
18.00-19.00	57.1	65.8	52.0	61.1	57.5	76.1
19.00-20.00	57.4	71.5	52.2	63.7	56.6	81.6
20.00-21.00	56.7	66.8	51.4	59.2	56.9	65.4
21.00-22.00	57.0	61.6	51.9	60.4	56.6	60.6
22.00-23.00	58.1	67.3	52.3	58.7	56.7	71.2
23.00-00.00	58.1	60.5	52.4	55.3	57.7	65.2
00.00-01.00	58.0	75.7	51.7	61.7	57.8	75.0
01.00-02.00	57.8	67.2	51.5	68.7	58.9	74.2
02.00-03.00	57.7	67.1	50.8	58.2	58.9	75.1
03.00-04.00	70.0	95.5	51.5	64.7	70.6	93.8
04.00-05.00	74.8	84.0	69.8	91.3	75.9	85.1
05.00-06.00	57.8	70.8	52.5	76.2	57.8	70.8
06.00-07.00	59.0	78.5	53.6	73.8	59.0	78.7
07.00-08.00	58.3	80.1	53.9	75.0	61.4	87.3
08.00-09.00	59.0	76.4	55.0	70.4	58.5	83.7
09.00-10.00	60.2	84.7	56.9	80.9	61.8	75.4
Average 24 hrs.	66.9	-	62.7	-	64.6	-
Maximum	-	96.9	-	101.0	-	93.8
Standard ¹⁾	70.0	115.0	70.0	115.0	70.0	115.0

Note : ¹⁾ ประกาศคณะกรรมการสิ่งแวดล้อมแห่งชาติ ฉบับที่ 15 (พ.ศ. 2540) เรื่อง กำหนดมาตรฐานระดับเสียงโดยทั่วไป



Reviewed signatory



Approved signatory



ANALYSIS REPORT

Data Provided by Customer

Customer Name : บริษัท แร่สัมปันธ์ จำกัด โครงการเหมืองแร่โถไลไมต์ ประทานบัตรที่ 30329/16386 ร่วมแผนผังโครงการทำเหมือง
เดียวกับประทานบัตรที่ 30217/15577 และประทานบัตรที่ 30234/15864
Address : หมู่ที่ 3 ตำบลท่าอุแท อำเภอกาญจนดิษฐ์ จังหวัดสุราษฎร์ธานี Customer Code : M660081
Sampling By : Sampling Team of Mine Engineering Consultant Co., Ltd. Sampling Date : 5-8 September 2023
Sample Type : ระดับเสียง (Sound Level) Sampling Method : Sound Level Meter
Station : โรงเรียนวัดนอก (UTM 47P 570044 E, 1013425 N.) Report No. : M660081-01

Data Provided by Laboratory

Laboratory Code No. : M660081/7 Received Date : 11 September 2023
Analytical Date : 11-21 September 2023 Report Date : 21 September 2023

Model of Equipment : Scarlet Tech/ST-120

Model of Traceability : ST120C0669E

Reference of level (dB(A)): 94.0 dB/114.0 dB

Calibrated Date : 7 July 2023

Measurement of Reading (dB(A)) : 93.96 dB/114.00 dB

Certificate No : 20230323J139

Time	Equivalent Sound Pressure Level (dB(A))					
	5-6 September 2023		6-7 September 2023		7-8 September 2023	
	Leq 24 hrs.	Lmax	Leq 24 hrs.	Lmax	Leq 24 hrs.	Lmax
10.00-11.00	36.0	67.9	35.6	62.0	38.9	54.8
11.00-12.00	30.0	39.4	32.0	47.7	36.5	66.1
12.00-13.00	30.8	39.6	35.9	57.7	36.6	47.1
13.00-14.00	30.8	59.6	36.7	61.4	41.5	72.1
14.00-15.00	33.0	48.0	40.1	63.2	33.9	47.3
15.00-16.00	32.9	45.4	31.3	47.1	32.3	45.3
16.00-17.00	32.4	43.6	32.5	44.3	30.8	43.1
17.00-18.00	31.1	46.4	32.7	52.2	31.3	37.8
18.00-19.00	30.0	36.8	31.1	42.9	31.2	42.2
19.00-20.00	29.9	36.3	31.1	47.8	30.6	41.8
20.00-21.00	29.2	32.0	30.8	37.5	30.4	39.2
21.00-22.00	29.7	34.6	30.4	42.0	30.3	42.2
22.00-23.00	29.8	36.0	30.4	40.1	30.0	40.6
23.00-00.00	29.9	38.6	30.3	34.4	30.0	40.3
00.00-01.00	29.6	43.5	30.4	38.9	29.7	39.7
01.00-02.00	29.8	44.1	30.1	42.0	29.7	33.0
02.00-03.00	29.9	45.7	30.0	39.3	29.9	47.0
03.00-04.00	29.8	44.1	30.0	44.7	29.7	48.3
04.00-05.00	31.8	41.8	32.7	45.9	34.9	46.7
05.00-06.00	30.2	39.3	30.9	47.2	30.7	41.0
06.00-07.00	31.9	52.2	33.6	47.7	34.1	57.4
07.00-08.00	33.2	60.5	32.2	44.1	39.6	49.2
08.00-09.00	34.8	48.2	39.7	47.6	39.1	48.1
09.00-10.00	36.9	60.5	41.0	46.1	37.4	50.5
Average 24 hrs.	32.0	-	34.6	-	35.1	-
Maximum	-	67.9	-	63.2	-	72.1
Standard ¹⁾	70.0	115.0	70.0	115.0	70.0	115.0

Note : ¹⁾ ประกาศคณะกรรมการสิ่งแวดล้อมแห่งชาติ ฉบับที่ 15 (พ.ศ. 2540) เรื่อง กำหนดมาตรฐานระดับเสียงโดยทั่วไป



Reviewed signatory



Approved signatory



ANALYSIS REPORT

Data Provided by Customer

Customer Name : บริษัท แร่สัมปันธ์ จำกัด โครงการเหมืองแร่โถไลไมต์ ประทานบัตรที่ 30329/16386 ร่วมแผนผังโครงการทำเหมือง
เดียวกับประทานบัตรที่ 30217/15577 และประทานบัตรที่ 30234/15864
Address : หมู่ที่ 3 ตำบลท่าอุแท อำเภอกาญจนดิษฐ์ จังหวัดสุราษฎร์ธานี Customer Code : M660081
Sampling By : Sampling Team of Mine Engineering Consultant Co., Ltd. Sampling Date : 5-8 September 2023
Sample Type : ระดับเสียง (Sound Level) Sampling Method : Sound Level Meter
Station : บ้านท่าแร่ (หลังที่ใกล้ที่สุดด้านทิศตะวันออก)
(UTM 47P 570932 E, 1012212 N) Report No. : M660081-01

Data Provided by Laboratory

Laboratory Code No. : M660081/8 Received Date : 11 September 2023
Analytical Date : 11-21 September 2023 Report Date : 21 September 2023

Model of Equipment : Scarlet Tech/ST-120

Model of Traceability : ST120C0669E

Reference of level (dB(A)): 94.0 dB/114.0 dB

Calibrated Date : 7 July 2023

Measurement of Reading (dB(A)) : 93.96 dB/114.00 dB

Certificate No : 20230323J139

Time	Equivalent Sound Pressure Level (dB(A))					
	5-6 September 2023		6-7 September 2023		7-8 September 2023	
	Leq 24 hrs.	Lmax	Leq 24 hrs.	Lmax	Leq 24 hrs.	Lmax
13.00-14.00	61.0	90.9	56.2	72.9	62.8	89.7
14.00-15.00	56.6	75.1	64.7	85.8	57.6	83.1
15.00-16.00	60.9	93.5	56.0	79.9	56.1	79.0
16.00-17.00	59.2	86.2	56.3	82.7	56.7	76.4
17.00-18.00	55.8	75.2	55.1	72.1	53.7	76.3
18.00-19.00	58.3	80.6	53.6	73.3	54.5	81.9
19.00-20.00	53.8	79.2	57.0	88.1	51.1	67.1
20.00-21.00	52.0	75.6	51.7	70.0	52.9	79.7
21.00-22.00	50.5	64.2	53.6	83.5	51.7	70.6
22.00-23.00	52.2	75.8	52.3	76.1	51.4	63.7
23.00-00.00	51.0	65.1	51.1	66.6	51.8	68.3
00.00-01.00	51.6	60.7	51.9	69.1	51.2	67.9
01.00-02.00	51.7	67.5	51.9	67.8	51.6	69.8
02.00-03.00	50.5	67.9	51.7	67.4	51.1	67.2
03.00-04.00	51.4	72.2	50.9	61.9	53.6	75.4
04.00-05.00	51.2	72.4	52.7	68.3	55.0	74.7
05.00-06.00	54.5	82.5	55.7	77.8	58.4	81.2
06.00-07.00	54.2	71.6	56.8	81.3	58.8	78.1
07.00-08.00	60.0	81.0	56.4	76.8	58.4	79.4
08.00-09.00	61.1	79.3	56.2	74.5	58.1	78.3
09.00-10.00	60.5	84.2	59.5	79.0	55.3	76.9
10.00-11.00	56.6	77.5	54.7	70.2	56.9	80.8
11.00-12.00	55.9	83.6	58.3	84.2	56.3	73.5
12.00-13.00	55.5	77.4	56.4	74.0	63.8	87.7
Average 24 hrs.	56.8	-	56.5	-	57.0	-
Maximum	-	93.5	-	88.1	-	89.7
Standard ¹⁾	70.0	115.0	70.0	115.0	70.0	115.0

Note : ¹⁾ ประกาศคณะกรรมการสิ่งแวดล้อมแห่งชาติ ฉบับที่ 15 (พ.ศ. 2540) เรื่อง กำหนดมาตรฐานระดับเสียงโดยทั่วไป

Reviewed signatory

Approved signatory



ANALYSIS REPORT

Data Provided by Customer

Customer Name : บริษัท แร่สัมปันธ์ จำกัด โครงการเหมืองแร่โถ่โล่ ประทานบัตรที่ 30329/16386 รวมแผนผังโครงการทำเหมือง
เดียวกับประทานบัตรที่ 30217/15577 และประทานบัตรที่ 30234/15864
Address : หมู่ที่ 3 ตำบลท่าอุแท อำเภอกาญจนดิษฐ์ จังหวัดสุราษฎร์ธานี Customer Code : M660081
Sampling By : Sampling Team of Mine Engineering Consultant Co., Ltd. Sampling Date : 5-8 September 2023
Sample Type : ความสั่นสะเทือน (Vibration) Sampling Method : Vibration Recorder
Station : บ้านมะขาม เลขที่ 24/3 (UTM 47P 56890 E, 1012648 N.) Report No. : M660081-01

Data Provided by Laboratory

Laboratory Code No. : M660081/9 Received Date : 11 September 2023
Analytical Date : 11-21 September 2023 Report Date : 21 September 2023

Parameter	Result		
	TRANSVERSE	VERTICAL	LONGITUDINAL
Frequency (Hz)	-	-	-
Peak Particle Velocity (mm/sec)	-	-	-
Peak Displacement (mm)	-	-	-
Peak Sound Pressure Level ; pa.(L)	-		
	Standard ¹⁾		
Peak Particle Velocity (mm/sec)	-	-	-
Peak Displacement (mm)	-	-	-

Note : ¹⁾ ประกาศกระทรวงทรัพยากรธรรมชาติและสิ่งแวดล้อม เรื่อง กำหนดมาตรฐานควบคุมระดับเสียงและความสั่นสะเทือนจากการทำเหมืองหิน
ดีทิมพ์ในราชกิจจานุเบกษา เล่ม 122 ตอนที่ 125 ง ลงวันที่ 29 ธันวาคม 2548
N/A หมายถึง Frequency < 1 Hz, Velocity < 0.130 mm/sec และ Displacement < 0 mm
ไม่มีการระเบิดหน้าเหมือง เนื่องจากอยู่ระหว่างการจัดส่งวัตถุระเบิด



Reviewed signatory

Approved signatory



ANALYSIS REPORT

Data Provided by Customer

Customer Name : บริษัท แร่สัมปันธ์ จำกัด โครงการเหมืองแร่โดโลไมต์ ประทานบัตรที่ 30329/16386 ร่วมแผนผังโครงการทำเหมือง
เดียวกับประทานบัตรที่ 30217/15577 และประทานบัตรที่ 30234/15864
Address : หมู่ที่ 3 ตำบลท่าอุแท อำเภอกาญจนดิษฐ์ จังหวัดสุราษฎร์ธานี Customer Code : M660081
Sampling By : Sampling Team of Mine Engineering Consultant Co., Ltd. Sampling Date : 5-8 September 2023
Sample Type : ความสั่นสะเทือน (Vibration) Sampling Method : Vibration Recorder
Station : บ้านท่าแร่ เลขที่ 62 (UTM 47P 570932 E, 1012212 N.) Report No. : M660081-01

Data Provided by Laboratory

Laboratory Code No. : M660081/10 Received Date : 11 September 2023
Analytical Date : 11-21 September 2023 Report Date : 21 September 2023

Parameter	Result		
	TRANSVERSE	VERTICAL	LONGITUDINAL
Frequency (Hz)	-	-	-
Peak Particle Velocity (mm/sec)	-	-	-
Peak Displacement (mm)	-	-	-
Peak Sound Pressure Level ; pa.(L)	-		
	Standard ¹⁾		
Peak Particle Velocity (mm/sec)	-	-	-
Peak Displacement (mm)	-	-	-

Note : ¹⁾ ประกาศกระทรวงทรัพยากรธรรมชาติและสิ่งแวดล้อม เรื่อง กำหนดมาตรฐานควบคุมระดับเสียงและความสั่นสะเทือนจากการทำเหมืองหิน
ตีพิมพ์ในราชกิจจานุเบกษา เล่ม 122 ตอนที่ 125 ง ลงวันที่ 29 ธันวาคม 2548
N/A หมายถึง Frequency < 1 Hz, Velocity < 0.130 mm/sec และ Displacement < 0 mm
ไม่มีการระเบิดหน้าเหมือง เนื่องจากอยู่ระหว่างการจัดส่งวัตถุระเบิด



Reviewed signatory



Approved signatory



ANALYSIS REPORT

Data Provided by Customer

Customer Name : บริษัท แร่สัมปันธ์ จำกัด โครงการเหมืองแร่โคโลไมด์ ประทานบัตรที่ 30329/16386 ร่วมแผนผังโครงการทำเหมือง
เกี่ยวกับประทานบัตรที่ 30217/15577 และประทานบัตรที่ 30234/15864
Address : หมู่ที่ 3 ตำบลท่าอุแท อำเภอกาญจนดิษฐ์ จังหวัดสุราษฎร์ธานี Customer Code : M660081
Sampling By : Sampling Team of Mine Engineering Consultant Co., Ltd. Sampling Date : 5-8 September 2023
Sample Type : ความสั่นสะเทือน (Vibration) Sampling Method : Vibration Recorder
Station : วัดนอก (UTM 47P 569585 E, 1013392 N.) Report No. : M660081-01

Data Provided by Laboratory

Laboratory Code No. : M660081/11 Received Date : 11 September 2023
Analytical Date : 11-21 September 2023 Report Date : 21 September 2023

Parameter	Result		
	TRANSVERSE	VERTICAL	LONGITUDINAL
Frequency (Hz)	-	-	-
Peak Particle Velocity (mm/sec)	-	-	-
Peak Displacement (mm)	-	-	-
Peak Sound Pressure Level ; pa.(L)	-		
	Standard ¹⁾		
Peak Particle Velocity (mm/sec)	-	-	-
Peak Displacement (mm)	-	-	-

Note : ¹⁾ ประกาศกระทรวงทรัพยากรธรรมชาติและสิ่งแวดล้อม เรื่อง กำหนดมาตรฐานควบคุมระดับเสียงและความสั่นสะเทือนจากการทำเหมืองหิน
ดัดพิมพ์ในราชกิจจานุเบกษา เล่ม 122 ตอนที่ 125 ง ลงวันที่ 29 ธันวาคม 2548
N/A หมายถึง Frequency < 1 Hz, Velocity < 0.130 mm/sec และ Displacement < 0 mm
ไม่มีการระเบิดหน้าเหมือง เนื่องจากอยู่ระหว่างการจัดส่งวัตถุระเบิด



Reviewed signatory

Approved signatory



ANALYSIS REPORT

Data Provided by Customer

Customer Name : บริษัท แร่สัมปันธ์ จำกัด โครงการเหมืองแร่ไดโพลไมต์ ประทานบัตรที่ 30329/16386 ร่วมแผนผังโครงการทำเหมือง
เดียวกับประทานบัตรที่ 30217/15577 และประทานบัตรที่ 30234/15864
Address : หมู่ที่ 3 ตำบลท่าอุแท อำเภอกาญจนดิษฐ์ จังหวัดสุราษฎร์ธานี Customer Code : M660081
Sampling By : Sampling Team of Mine Engineering Consultant Co., Ltd. Sampling Date : 5-8 September 2023
Sample Type : ความสั่นสะเทือน (Vibration) Sampling Method : Vibration Recorder
Station : บ้านวัดนอก เลขที่ 12/1 (UTM 47P 569682 E, 1013399 N.) Report No. : M660081-01

Data Provided by Laboratory

Laboratory Code No. : M660081/12 Received Date : 11 September 2023
Analytical Date : 11-21 September 2023 Report Date : 21 September 2023

Parameter	Result		
	TRANSVERSE	VERTICAL	LONGITUDINAL
Frequency (Hz)	-	-	-
Peak Particle Velocity (mm/sec)	-	-	-
Peak Displacement (mm)	-	-	-
Peak Sound Pressure Level ; pa.(L)	-		
	Standard ¹⁾		
Peak Particle Velocity (mm/sec)	-	-	-
Peak Displacement (mm)	-	-	-

Note : ¹⁾ ประกาศกระทรวงทรัพยากรธรรมชาติและสิ่งแวดล้อม เรื่อง กำหนดมาตรฐานควบคุมระดับเสียงและความสั่นสะเทือนจากการทำเหมืองหิน
ตีพิมพ์ในราชกิจจานุเบกษา เล่ม 122 ตอนที่ 125 ง ลงวันที่ 29 ธันวาคม 2548
N/A หมายถึง Frequency < 1 Hz, Velocity < 0.130 mm/sec และ Displacement < 0 mm
ไม่มีการระเบิดหน้าเหมือง เนื่องจากอยู่ระหว่างการจัดส่งวัตถุระเบิด



Reviewed signatory



Approved signatory



Data Provided by Customer

Customer Name : บริษัท แร่สัมปันธ์ จำกัด โครงการเหมืองแร่โดโลไมต์ ประทานบัตรที่ 30329/16386 ร่วมแผนผังโครงการทำเหมือง
เดียวกับประทานบัตรที่ 30217/15577 และประทานบัตรที่ 30234/15864
Address : หมู่ที่ 3 ตำบลท่าอุแท อำเภอกาญจนดิษฐ์ จังหวัดสุราษฎร์ธานี Customer Code : M660081
Sampling By : Sampling Team of Mine Engineering Consultant Co., Ltd. Sampling Date : 8 September 2023
Sample Type : น้ำ (Water) Sampling Method : Grab Sampling
Station : น้ำผิวดินบริเวณคลองท่าทองก่อนไหลผ่านเข้าใกล้พื้นที่โครงการ Report No. : M660081-01
(UTM 47P 571493 E, 1012486 N.)

Data Provided by Laboratory

Laboratory Code No. : M660081/14 Received Date : 11 September 2023
Sample Appearance : เหลืองใส มีตะกอนสีน้ำตาล ไม่มีกลิ่น Analytical Date : 11-21 September 2023
Report Date : 21 September 2023

Parameters	Units	Analytical Methods ¹⁾	Results	Standard ²⁾
pH @ 25 °C	-	Electrometric Method (4500-H ⁺ B)	8.1	5.0-9.0
Total Suspended Solids	mg/L	Dried at 103-105 °C (2540 D)	<5.0	-
Total Dissolved Solids	mg/L	Dried at 180 °C (2540 C)	548	-
Total Hardness	mg/L as CaCO ₃	EDTA Titrimetric Method (2340 C)	224	-
Turbidity*	NTU	Nephelometric Method (2130 B)	3.1	-
Sulfate*	mg/L	Turbidimetric Method (4500- SO ₄ ²⁻ E)	5.4	-
Total Iron	mg/L	Digestion, Inductively Coupled Plasma Method (3030 F, 3120 B)	<0.01	-
Arsenic*	mg/L	Digestion, Inductively Coupled Plasma Method (3030 F, 3120 B)	<0.01	Not more than 0.01
Cadmium*	mg/L	Digestion, Inductively Coupled Plasma Method (3030 F, 3120 B)	<0.002	Not more than 0.05 ³⁾
Lead	mg/L	Digestion, Inductively Coupled Plasma Method (3030 F, 3120 B)	<0.01	Not more than 0.05

Note: ¹⁾ Standard Methods for the Examination of Water and Wastewater. 23rd ed. APHA, AWWA, WEF, 2017.

²⁾ ประกาศคณะกรรมการสิ่งแวดล้อมแห่งชาติ ฉบับที่ 8 (พ.ศ. 2537) ออกตามความในพระราชบัญญัติส่งเสริมและรักษาคุณภาพสิ่งแวดล้อมแห่งชาติ พ.ศ.2535 เรื่อง กำหนดมาตรฐานคุณภาพน้ำในแหล่งน้ำผิวดิน ตีพิมพ์ในราชกิจจานุเบกษา เล่ม 111 ตอนที่ 16 ง ลงวันที่ 24 กุมภาพันธ์ 2537 (ประเภทที่ 3)

³⁾ น้ำที่มีความกระด้างในรูปของ CaCO₃ เกินกว่า 100 มิลลิกรัมต่อลิตร

* รายการทดสอบนี้อยู่นอกขอบข่ายการรับรอง ISO/IEC 17025 ของห้องปฏิบัติการทดสอบ



Reviewed signatory



Approved signatory



Data Provided by Customer

Customer Name : บริษัท แร่สัมปันธ์ จำกัด โครงการเหมืองแร่โคโลไมต์ ประทานบัตรที่ 30329/16386 ร่วมแผนผังโครงการทำเหมือง
เดียวกับประทานบัตรที่ 30217/15577 และประทานบัตรที่ 30234/15864
Address : หมู่ที่ 3 ตำบลท่าอุแท อำเภอกาญจนดิษฐ์ จังหวัดสุราษฎร์ธานี Customer Code : M660081
Sampling By : Sampling Team of Mine Engineering Consultant Co., Ltd. Sampling Date : 8 September 2023
Sample Type : น้ำ (Water) Sampling Method : Grab Sampling
Station : น้ำผิวดินบริเวณคลองท่าทองจุดที่รับน้ำจากโครงการ Report No. : M660081-01
(UTM 47P 569914 E, 1013160 N.)

Data Provided by Laboratory

Laboratory Code No. : M660081/15 Received Date : 11 September 2023
Sample Appearance : เหลืองใส มีตะกอนสีน้ำตาล ไม่มีกลิ่น Analytical Date : 11-21 September 2023
Report Date : 21 September 2023

Parameters	Units	Analytical Methods ¹⁾	Results	Standard ²⁾
pH @ 25 °C	-	Electrometric Method (4500-H ⁺ B)	8.2	5.0-9.0
Total Suspended Solids	mg/L	Dried at 103-105 °C (2540 D)	<5.0	-
Total Dissolved Solids	mg/L	Dried at 180 °C (2540 C)	267	-
Total Hardness	mg/L as CaCO ₃	EDTA Titrimetric Method (2340 C)	202	-
Turbidity*	NTU	Nephelometric Method (2130 B)	<1.0	-
Sulfate*	mg/L	Turbidimetric Method (4500- SO ₄ ²⁻ E)	<5.0	-
Total Iron	mg/L	Digestion, Inductively Coupled Plasma Method (3030 F, 3120 B)	0.01	-
Arsenic*	mg/L	Digestion, Inductively Coupled Plasma Method (3030 F, 3120 B)	<0.01	Not more than 0.01
Cadmium*	mg/L	Digestion, Inductively Coupled Plasma Method (3030 F, 3120 B)	<0.002	Not more than 0.05 ³⁾
Lead	mg/L	Digestion, Inductively Coupled Plasma Method (3030 F, 3120 B)	<0.01	Not more than 0.05

Note: ¹⁾ Standard Methods for the Examination of Water and Wastewater. 23rd ed. APHA, AWWA, WEF, 2017.

²⁾ ประกาศคณะกรรมการสิ่งแวดล้อมแห่งชาติ ฉบับที่ 8 (พ.ศ. 2537) ออกตามความในพระราชบัญญัติส่งเสริมและรักษาคุณภาพสิ่งแวดล้อมแห่งชาติ พ.ศ.2535 เรื่อง กำหนดมาตรฐานคุณภาพน้ำในแหล่งน้ำผิวดิน ตีพิมพ์ในราชกิจจานุเบกษา เล่ม 111 ตอนที่ 16 ลงวันที่ 24 กุมภาพันธ์ 2537 (ประเภทที่ 3)

³⁾ น้ำที่มีความกระด้างในรูปของ CaCO₃ เกินกว่า 100 มิลลิกรัมต่อลิตร

* รายการทดสอบนี้อยู่นอกขอบข่ายการรับรอง ISO/IEC 17025 ของห้องปฏิบัติการทดสอบ



Reviewed signatory



Approved signatory



บริษัท ไมน์ เอ็นจิเนียริ่ง คอนซัลแตนท์ จำกัด
MINE ENGINEERING CONSULTANT CO.,LTD.



ANALYSIS REPORT

Data Provided by Customer

Customer Name : บริษัท แร่สัมปันธ์ จำกัด โครงการเหมืองแร่โดโลไมต์ ประทานบัตรที่ 30329/16386 ร่วมแผนผังโครงการทำเหมือง
เดียวกับประทานบัตรที่ 30217/15577 และประทานบัตรที่ 30234/15864
Address : หมู่ที่ 3 ตำบลท่าอู่แท อำเภอกาญจนดิษฐ์ จังหวัดสุราษฎร์ธานี Customer Code : M660081
Sampling By : Sampling Team of Mine Engineering Consultant Co., Ltd. Sampling Date : 8 September 2023
Sample Type : น้ำ (Water) Sampling Method : Grab Sampling
Station : น้ำผิวดินบริเวณคลองท่าทองหลังไหลผ่านเข้าใกล้พื้นที่โครงการ Report No. : M660081-01
(UTM 47P 569530 E, 1013327 N.)

Data Provided by Laboratory

Laboratory Code No. : M660081/16 Received Date : 11 September 2023
Sample Appearance :ใส มีตะกอนสีน้ำตาล ไม่มีกลิ่น Analytical Date : 11-21 September 2023
Report Date : 21 September 2023

Parameters	Units	Analytical Methods ¹⁾	Results	Standard ²⁾
pH @ 25 °C	-	Electrometric Method (4500-H ⁺ B)	8.2	5.0-9.0
Total Suspended Solids	mg/L	Dried at 103-105 °C (2540 D)	<5.0	-
Total Dissolved Solids	mg/L	Dried at 180 °C (2540 C)	240	-
Total Hardness	mg/L as CaCO ₃	EDTA Titrimetric Method (2340 C)	213	-
Turbidity*	NTU	Nephelometric Method (2130 B)	<1.0	-
Sulfate*	mg/L	Turbidimetric Method (4500- SO ₄ ²⁻ E)	<5.0	-
Total Iron	mg/L	Digestion, Inductively Coupled Plasma Method (3030 F, 3120 B)	<0.01	-
Arsenic*	mg/L	Digestion, Inductively Coupled Plasma Method (3030 F, 3120 B)	<0.01	Not more than 0.01
Cadmium*	mg/L	Digestion, Inductively Coupled Plasma Method (3030 F, 3120 B)	<0.002	Not more than 0.05 ³⁾
Lead	mg/L	Digestion, Inductively Coupled Plasma Method (3030 F, 3120 B)	<0.01	Not more than 0.05

Note: ¹⁾ Standard Methods for the Examination of Water and Wastewater. 23rd ed. APHA, AWWA, WEF, 2017.

²⁾ ประกาศคณะกรรมการสิ่งแวดล้อมแห่งชาติ ฉบับที่ 8 (พ.ศ. 2537) ออกตามความในพระราชบัญญัติส่งเสริมและรักษาคุณภาพสิ่งแวดล้อมแห่งชาติ พ.ศ.2535 เรื่อง กำหนดมาตรฐานคุณภาพน้ำในแหล่งน้ำผิวดิน ตีพิมพ์ในราชกิจจานุเบกษา เล่ม 111 ตอนที่ 16 ง ลงวันที่ 24 กุมภาพันธ์ 2537 (ประเภทที่ 3)

³⁾ น้ำที่มีความกระด้างในรูปของ CaCO₃ เกินกว่า 100 มิลลิกรัมต่อลิตร

* รายการทดสอบนี้อยู่นอกขอบข่ายการรับรอง ISO/IEC 17025 ของห้องปฏิบัติการทดสอบ



Reviewed signatory

Approved signatory



ANALYSIS REPORT

Data Provided by Customer

Customer Name : บริษัท แร่ลัมพั้ง จำกัด โครงการเหมืองแร่โดโลไมต์ ประทานบัตรที่ 30329/16386 ร่วมแผนผังโครงการทำเหมือง
เดียวกับประทานบัตรที่ 30217/15577 และประทานบัตรที่ 30234/15864
Address : หมู่ที่ 3 ตำบลท่าอู่แท อำเภอกาญจนดิษฐ์ จังหวัดสุราษฎร์ธานี Customer Code : M660081
Sampling By : Sampling Team of Mine Engineering Consultant Co., Ltd. Sampling Date : 8 September 2023
Sample Type : น้ำ (Water) Sampling Method : Grab Sampling
Station : น้ำผิวดินบริเวณน้ำในชุมชนเหมือง Report No. : M660081-01
(UTM 47P 569818 E, 1012739 N.)

Data Provided by Laboratory

Laboratory Code No. : M660081/17 Received Date : 11 September 2023
Sample Appearance : สี มีตะกอนสีน้ำตาล ไม่มีกลิ่น Analytical Date : 11-21 September 2023
Report Date : 21 September 2023

Parameters	Units	Analytical Methods ¹⁾	Results	Standard ²⁾
pH @ 25 °C	-	Electrometric Method (4500-H* B)	8.1	5.0-9.0
Total Suspended Solids	mg/L	Dried at 103-105 °C (2540 D)	<5.0	-
Total Dissolved Solids	mg/L	Dried at 180 °C (2540 C)	340	-
Total Hardness	mg/L as CaCO ₃	EDTA Titrimetric Method (2340 C)	246	-
Turbidity*	NTU	Nephelometric Method (2130 B)	<1.0	-
Sulfate*	mg/L	Turbidimetric Method (4500- SO ₄ ²⁻ E)	<5.0	-
Total Iron	mg/L	Digestion, Inductively Coupled Plasma Method (3030 F, 3120 B)	<0.01	-
Arsenic*	mg/L	Digestion, Inductively Coupled Plasma Method (3030 F, 3120 B)	<0.01	Not more than 0.01
Cadmium*	mg/L	Digestion, Inductively Coupled Plasma Method (3030 F, 3120 B)	<0.002	Not more than 0.05 ³⁾
Lead	mg/L	Digestion, Inductively Coupled Plasma Method (3030 F, 3120 B)	<0.01	Not more than 0.05

Note: ¹⁾ Standard Methods for the Examination of Water and Wastewater, 23rd ed. APHA, AWWA, WEF, 2017.

²⁾ ประกาศคณะกรรมการสิ่งแวดล้อมแห่งชาติ ฉบับที่ 8 (พ.ศ. 2537) ออกตามความในพระราชบัญญัติส่งเสริมและรักษาคุณภาพสิ่งแวดล้อมแห่งชาติ พ.ศ.2535 เรื่อง กำหนดมาตรฐานคุณภาพน้ำในแหล่งน้ำผิวดิน ตีพิมพ์ในราชกิจจานุเบกษา เล่ม 111 ตอนที่ 16 ง ลงวันที่ 24 กุมภาพันธ์ 2537 (ประเภทที่ 3)

³⁾ น้ำที่มีความกระด้างในรูปของ CaCO₃ เกินกว่า 100 มิลลิกรัมต่อลิตร

* รายการทดสอบนี้อยู่นอกขอบข่ายการรับรอง ISO/IEC 17025 ของห้องปฏิบัติการทดสอบ



Reviewed signatory

Approved signatory



บริษัท ไมน์ เอ็นจิเนียริ่ง คอนซัลแตนท์ จำกัด
MINE ENGINEERING CONSULTANT CO.,LTD.



ANALYSIS REPORT

Data Provided by Customer

Customer Name : บริษัท แร่สัมปันธ์ จำกัด โครงการเหมืองแร่โคโลไมต์ ประทานบัตรที่ 30329/16386 ร่วมแผนผังโครงการทำเหมือง
เดียวกับประทานบัตรที่ 30217/15577 และประทานบัตรที่ 30234/15864
Address : หมู่ที่ 3 ตำบลท่าอุแท อำเภอกาญจนดิษฐ์ จังหวัดสุราษฎร์ธานี Customer Code : M660081
Sampling By : Sampling Team of Mine Engineering Consultant Co., Ltd. Sampling Date : 8 September 2023
Sample Type : น้ำ (Water) Sampling Method : Grab Sampling
Station : บ่อบาดาลบ้านมะขาม (UTM 47P 568869 E, 1012634 N.) Report No. : M660081-01

Data Provided by Laboratory

Laboratory Code No. : M660081/18 Received Date : 11 September 2023
Sample Appearance : สี มีตะกอนสีน้ำตาล ไม่มีกลิ่น Analytical Date : 11-21 September 2023
Report Date : 21 September 2023

Parameters	Units	Analytical Methods ¹⁾	Results	Standard ²⁾	
				Appropriate Criteria	Maximum Criteria
pH @ 25 °C	-	Electrometric Method (4500-H ⁺ B)	8.1	7.0-8.5	6.5-9.2
Total Suspended Solids	mg/L	Dried at 103-105 °C (2540 D)	<5.0	-	-
Total Dissolved Solids	mg/L	Dried at 180 °C (2540 C)	385	Not more than 600	1,200
Total Hardness	mg/L as CaCO ₃	EDTA Titrimetric Method (2340 C)	290	Not more than 300	500
Turbidity*	NTU	Nephelometric Method (2130 B)	<1.0	5	20
Sulfate	mg/L	Turbidimetric Method (4500- SO ₄ ²⁻ E)	<5.0	Not more than 200	250
Total Iron	mg/L	Digestion, Inductively Coupled Plasma Method (3030 F, 3120 B)	<0.01	Not more than 0.5	1.0
Arsenic*	mg/L	Digestion, Inductively Coupled Plasma Method (3030 F, 3120 B)	<0.01	Not Detected	0.05
Cadmium	mg/L	Digestion, Inductively Coupled Plasma Method (3030 F, 3120 B)	<0.01	Not Detected	0.01
Lead	mg/L	Digestion, Inductively Coupled Plasma Method (3030 F, 3120 B)	<0.01	Not Detected	0.05

Note: ¹⁾ Standard Methods for the Examination of Water and Wastewater. 23rd ed. APHA, AWWA, WEF, 2017.

²⁾ ประกาศกระทรวงทรัพยากรธรรมชาติและสิ่งแวดล้อม เรื่อง กำหนดหลักเกณฑ์และมาตรฐานการในทางวิชาการสำหรับการป้องกันด้านสาธารณสุขและการป้องกันในเรื่องสิ่งแวดล้อมเป็นพิษ พ.ศ. 2551 ตีพิมพ์ในราชกิจจานุเบกษา เล่ม 125 ตอนพิเศษ 85 ง ลงวันที่ 21 พฤษภาคม 2551

* รายการทดสอบนี้อยู่นอกขอบข่ายการรับรอง ISO/IEC 17025 ของห้องปฏิบัติการทดสอบ



Reviewed signatory



Approved signatory



บริษัท ไมน์ เอ็นจิเนียริ่ง คอนซัลแตนท์ จำกัด
MINE ENGINEERING CONSULTANT CO.,LTD.



ANALYSIS REPORT

Data Provided by Customer

Customer Name : บริษัท แร่สัมปันธ์ จำกัด โครงการเหมืองแร่โคโลไมต์ ประทานบัตรที่ 30329/16386 ร่วมแผนผังโครงการทำเหมือง
เดียวกับประทานบัตรที่ 30217/15577 และประทานบัตรที่ 30234/15864
Address : หมู่ที่ 3 ตำบลท่าอุแท อำเภอกาญจนดิษฐ์ จังหวัดสุราษฎร์ธานี Customer Code : M660081
Sampling By : Sampling Team of Mine Engineering Consultant Co., Ltd. Sampling Date : 8 September 2023
Sample Type : น้ำ (Water) Sampling Method : Grab Sampling
Station : น้ำบาดาลบริเวณประปาหมู่บ้าน หมู่ที่ 4 บ้านท่าแร่ Report No. : M660081-01
(UTM 47P 571285 E, 1011518 N.)

Data Provided by Laboratory

Laboratory Code No. : M660081/19 Received Date : 11 September 2023
Sample Appearance :ใส มีตะกอนสีน้ำตาล ไม่มีกลิ่น Analytical Date : 11-21 September 2023
Report Date : 21 September 2023

Parameters	Units	Analytical Methods ¹⁾	Results	Standard ²⁾	
				Appropriate Criteria	Maximum Criteria
pH @ 25 °C	-	Electrometric Method (4500-H ⁺ B)	8.1	7.0-8.5	6.5-9.2
Total Suspended Solids	mg/L	Dried at 103-105 °C (2540 D)	<5.0	-	-
Total Dissolved Solids	mg/L	Dried at 180 °C (2540 C)	388	Not more than 600	1,200
Total Hardness	mg/L as CaCO ₃	EDTA Titrimetric Method (2340 C)	283	Not more than 300	500
Turbidity*	NTU	Nephelometric Method (2130 B)	<1.0	5	20
Sulfate	mg/L	Turbidimetric Method (4500- SO ₄ ²⁻ E)	<5.0	Not more than 200	250
Total Iron	mg/L	Digestion, Inductively Coupled Plasma Method (3030 F, 3120 B)	<0.01	Not more than 0.5	1.0
Arsenic*	mg/L	Digestion, Inductively Coupled Plasma Method (3030 F, 3120 B)	<0.01	Not Detected	0.05
Cadmium	mg/L	Digestion, Inductively Coupled Plasma Method (3030 F, 3120 B)	<0.01	Not Detected	0.01
Lead	mg/L	Digestion, Inductively Coupled Plasma Method (3030 F, 3120 B)	<0.01	Not Detected	0.05

Note: ¹⁾ Standard Methods for the Examination of Water and Wastewater. 23rd ed. APHA, AWWA, WEF, 2017.

²⁾ ประกาศกระทรวงทรัพยากรธรรมชาติและสิ่งแวดล้อม เรื่อง กำหนดหลักเกณฑ์และมาตรฐานในการทางวิชาการสำหรับการป้องกันด้านสาธารณสุขและการป้องกันในเรื่องสิ่งแวดล้อมเป็นพิษ พ.ศ. 2551 ตีพิมพ์ในราชกิจจานุเบกษา เล่ม 125 ตอนพิเศษ 85 ง ลงวันที่ 21 พฤษภาคม 2551

* รายการทดสอบนี้อยู่นอกขอบข่ายการรับรอง ISO/IEC 17025 ของห้องปฏิบัติการทดสอบ



Reviewed signatory



Approved signatory

เอกสารแนบ 17

เอกสารสอบเทียบเครื่องมือ



Certificate of Calibration

Calibration Certification Information

Cal. Date: December 5, 2022

Rootsmeter S/N: 438320

Ta: 294

°K

Operator: [REDACTED]

Pa: 751.1

mm Hg

Calibration Model #: TE-5025A

Calibrator S/N: 2262

Run	Vol. Init (m3)	Vol. Final (m3)	ΔVol. (m3)	ΔTime (min)	ΔP (mm Hg)	ΔH (in H2O)
1	1	2	1	1.4280	3.2	2.00
2	3	4	1	1.0110	6.4	4.00
3	5	6	1	0.9000	7.9	5.00
4	7	8	1	0.8570	8.8	5.50
5	9	10	1	0.7080	12.8	8.00

Data Tabulation

Vstd (m3)	Qstd (x-axis)	$\sqrt{\Delta H \left(\frac{Pa}{Pstd} \right) \left(\frac{Tstd}{Ta} \right)}$ (y-axis)	Va	Qa (x-axis)	$\sqrt{\Delta H \left(\frac{Ta}{Pa} \right)}$ (y-axis)
0.9974	0.6985	1.4154	0.9957	0.6973	0.8848
0.9932	0.9824	2.0017	0.9915	0.9807	1.2513
0.9912	1.1013	2.2380	0.9895	1.0994	1.3990
0.9900	1.1552	2.3472	0.9883	1.1532	1.4673
0.9846	1.3907	2.8308	0.9830	1.3884	1.7696
QSTD	m=	2.04196	QA	m=	1.27864
	b=	-0.00930		b=	-0.00581
	r=	0.99998		r=	0.99998

Calculations

Vstd=	$\Delta Vol((Pa-\Delta P)/Pstd)(Tstd/Ta)$	Va=	$\Delta Vol((Pa-\Delta P)/Pa)$
Qstd=	Vstd/ΔTime	Qa=	Va/ΔTime
For subsequent flow rate calculations:			
Qstd= $1/m \left(\left(\sqrt{\Delta H \left(\frac{Pa}{Pstd} \right) \left(\frac{Tstd}{Ta} \right)} \right) - b \right)$		Qa= $1/m \left(\left(\sqrt{\Delta H \left(\frac{Ta}{Pa} \right)} \right) - b \right)$	

Standard Conditions

Tstd: 298.15 °K

Pstd: 760 mm Hg

Key

ΔH: calibrator manometer reading (in H2O)

ΔP: rootsmeter manometer reading (mm Hg)

Ta: actual absolute temperature (°K)

Pa: actual barometric pressure (mm Hg)

b: intercept

m: slope

RECALIBRATION

US EPA recommends annual recalibration per 1998 40 Code of Federal Regulations Part 50 to 51, Appendix B to Part 50, Reference Method for the Determination of Suspended Particulate Matter in the Atmosphere, 9.2.17, page 30

Certificate of Calibrator

for ST-120 Sound Calibrator

No. 20230323J139

Name of Product Sound Calibrator
Type ST-120
Serial Number ST120C0669E
Specification Class 1
Date 2023/07/07

Tested by



1. Outside : OK
2. Sound Pressure Level : 93.96 dB ; 114.00 dB
3. Frequency : 1000.24 Hz
4. Distortion : 1.1 % ; 1.2 %

Environment conditions :

Air temperature : 20 °C
Relative humidity : 50 %
Static pressure : 101.8 kPa

Scarlet Tech Co., Ltd.

CERTIFICATE OF CALIBRATION

FOR

NOMENCLATURE : pH METER
MANUFACTURER : EUTECH INSTRUMENTS
MODEL / TYPE : PH700
SERIAL NO. : 983068/93X218814/93X052911[MEC-LAB06]
CLID. NO. : 372200480
JOB CONTROL NO. : 230725081582

CUSTOMER : MINE ENGINEERING CONSULTANT CO., LTD.

DATE OF RECEIVED : 25 July 2023

DATE OF ISSUED : 02 August 2023

Report of calibration screening must not be taken in part. Except complete. Without the approval of the Calibration Laboratory Co., Ltd.

Calibrated By :

Calibration Engineer

Approved By :

Authorized Signatory

02 August 2023



This Calibration Certificate documents the traceability to national standards, which realize the units of measurement according to the International System of Units (SI)

Certificate No. Q23081582

F3-011-04/01-12

page 1 of 4

REPORT OF CALIBRATION

FOR

NOMENCLATURE : pH METER
MANUFACTURER : EUTECH INSTRUMENTS
MODEL / TYPE : PH700
SERIAL NO. : 983068/93X218814/93X052911[MEC-LAB06]
LOCATION SITE : LABORATORY
DATE OF CALIBRATION : 25 July 2023

ENVIRONMENT CONDITIONS :

Temperature : 24°C to 25°C

Relative Humidity : 48% to 52%

PROCEDURE USED :

This instrument was calibrated under procedure No. **CLC-CPCH-01, CLC-CPTH-03** based on **ASTM E 644-04** as calibration guidelines. The calibration was performed by direct measurement with Certified Reference Material (CRM) and comparison with Micro Calibration Bath, Precision Thermometer and IPRT which maintained by the Calibration Laboratory Co., Ltd.

REFERENCE STANDARD USED :

1. pH Standard Solution, NIMT TRM CODE TRM-S-2002 , TRM CODE TRM-S-2003 , TRM CODE TRM-S-2007.
2. pH Standard Solution, Control Company Catalog Number 06-664-260,11754256, Lot Number CC757348.
3. Precision Thermometer, ASL Model F100 S/N. 010228/28.
4. Micro Calibration Bath, Kambic Model OBM-LT S/N. 18015718.
5. IPRT, SDL Model T100-450-1D S/N. K0897A-1-19.

Certificate No. Q23081582

F3-011-04/01-12

page 2 of 4

TRACEABILITY :

1. The measurements are traceable to International System of Units (SI) , through National Institute of Metrology (Thailand).

Lot Number. 080822 , 040822 , 230822. Due Date 26 April 2024.

2. The measurements are traceable to International System of Units (SI) , through Control Company.

Certificate No. 4281-13507707 , Due Date 14 July 2024.

3. The measurements are traceable to International System of Units (SI) , through Thailand Institute of Scientific and Technological Research (TISTR). Certificate No. PSL-T 0822/65, Due Date 22 August 2023.

4. The measurements are traceable to International System of Units (SI) , through Calibration Laboratory Co., Ltd.

Certificate No. Q22130793, Due Date 05 January 2024.

5. The measurements are traceable to International System of Units (SI) , through National Institute of Metrology (Thailand).

Certificate No. TT-0104-22, Due Date 25 August 2023.

UNCERTAINTY :

The reported expanded uncertainty of measurement is stated as the standard uncertainty of measurement multiplied by the coverage factor complies with the table which for a normal distribution corresponds to a coverage probability of approximately 95 %.

It has been evaluated according to the "Evaluation of the Uncertainty of Measurement in Calibration (EA-4/02 M:2022)"

CONDITION OF CALIBRATION ITEM : GOOD

MEASUREMENT RESULTS : (X) without adjustment () adjustment

The table in the following gives the calibration results and associated measurement uncertainties of pH meter.

CALIBRATION DATA

1. pH METER RESULT @ 25 °C

Standard pH Buffer Solution (pH)	pH Meter Reading (pH)	pH Meter Reading (mV)	Correction (pH)	Uncertainty of pH Measurement (\pm pH)	k Factor
1.682	1.68	280	+0.002	0.015	2,07
4.003	4.00	150.0	+0.003	0.010	2,00
7.000	7.00	-25.3	0.000	0.013	2,00
10.003	10.01	-193.2	-0.007	0.016	2,05

The Scope of Accredited ANAB Certificate No. ACDM-2814 Version 008 Page 2,3 of 54

2. TEMPERATURE RESULT [THERMISTOR]

Immersion depth (mm)	Actual Temperature (°C)	DUC Reading (°C)	Correction (°C)	Uncertainty \pm (°C)
100	25.00	25.0	0.00	0.13

Note. Probe \varnothing 4 mm

Materials : Metal Sheath.

The Scope of Accredited ANAB Certificate No. ACDM-2814 Version 008 Page 47 of 54

The reported uncertainty is based on a standard uncertainty multiplied by coverage factor of $k = 2,00$.

This report is valid for the above stated instrument/s only.

End of Certificate

Certificate No. Q23081582

F3-011-04/01-12

page 4 of 4

CERTIFICATE OF CALIBRATION

FOR

NOMENCLATURE : OVEN
MANUFACTURER : MEMMERT
MODEL / TYPE : UF110
SERIAL NO. : B418.1125[MEC-LAB05]
CLID. NO. : 332102410
JOB CONTROL NO. : 230712076000

CUSTOMER : MINE ENGINEERING CONSULTANT CO., LTD.

DATE OF RECEIVED : 12 July 2023

DATE OF ISSUED : 02 August 2023

Report of calibration screening must not be taken in part. Except complete. Without the approval of the Calibration Laboratory Co., Ltd.

Calibrated By :

Calibration Engineer

Approved By :

Authorized Signatory

02 August 2023



This Calibration Certificate documents the traceability to national standards, which realize the units of measurement according to the International System of Units (SI)

Certificate No. Q23076000

F3-011-04/01-12

page 1 of 4

REPORT OF CALIBRATION

FOR

NOMENCLATURE : **OVEN**
MANUFACTURER : **MEMMERT**
MODEL / TYPE : **UF110**
SERIAL NO. : **B418.1125[MEC-LAB05]**
LOCATION SITE : **LABORATORY**
DATE OF CALIBRATION : **25 July 2023**

ENVIRONMENT CONDITIONS :

Temperature : 27 °C to 28 °C

Relative Humidity : 52% to 53 %

PROCEDURE USED :

This instrument was calibrated under procedure No. **CLC-CPTH-07** based on **TLAS G-20** as calibration guidelines.

The calibration was performed by using Hydra Series II which maintained by the Calibration Laboratory Co., Ltd.

REFERENCE STANDARD USED :

Hydra Series II, Fluke Model 2635A S/N. 8209003.

TRACEABILITY :

The measurements are traceable to International System of Units (SI) , through Calibration Laboratory Co., Ltd.

Certificate No. Q23065867, Due Date 22 June 2024.

UNCERTAINTY :

The reported expanded uncertainty of measurement is stated as the standard uncertainty of measurement multiplied by the coverage factor complies with the table which for a normal distribution corresponds to a coverage probability of approximately 95 %.

It has been evaluated according to the "Evaluation of the Uncertainty of Measurement in Calibration (EA-4/02 M:2022)"

Certificate No. Q23076000

F3-011-04/01-12

page 2 of 4

CONDITION OF CALIBRATION ITEM : GOOD

MEASUREMENT RESULTS : (X) without adjustment () adjustment

The table in the following gives the calibration results and associated measurement uncertainties of the measuring oven.

CALIBRATION DATA

1. OVEN PERFORMANCE

DUC		Measured Uniformity (°C)	Measured Stability (°C)	Measured Overall Variation (°C)
Setting (°C)	Indicating (°C)			
85.0	85.0	0.50	0.26	1.30
104.0	104.0	0.61	0.11	1.03
180.0	180.0	1.04	0.13	1.90

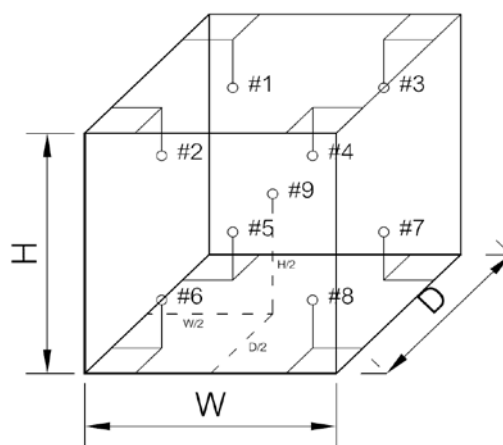
CALIBRATION DATA

2. TEMPERATURE DISTRIBUTION

DUC		Measured Temperature (°C)@Probe No.9 is Ref.									Uncertainty \pm (°C)	Coverage factor k
Setting (°C)	Indicating (°C)	1	2	3	4	5	6	7	8	9		
85.0	85.0	85.09	85.44	85.15	85.34	85.12	85.13	84.65	85.36	85.08	0.39	2,00
104.0	104.0	104.08	104.32	104.19	104.42	104.11	104.16	103.55	104.27	104.08	0.45	2,00
180.0	180.0	180.34	181.19	180.60	181.00	180.23	180.47	179.46	181.10	180.21	0.49	2,00

Technical Note : W = 56 cm, D = 40 cm, H = 48 cm.

The Scope of Accredited ANAB Certificate No. ACDM-2814 Version 008 Page 48 of 54



This report is valid for the above stated instrument/s only.

End of Certificate

Certificate No. Q23076000

F3-011-04/01-12

page 4 of 4

CERTIFICATE OF CALIBRATION

FOR

NOMENCLATURE : ELECTRONIC BALANCE
MANUFACTURER : SARTORIUS
MODEL / TYPE : AZ214
SERIAL NO. : 28092281[MEC-LAB01]
CLID. NO. : 362101621
JOB CONTROL NO. : 230712075998

CUSTOMER : MINE ENGINEERING CONSULTANT CO., LTD.

DATE OF RECEIVED : 12 July 2023

DATE OF ISSUED : 02 August 2023

Report of calibration screening must not be taken in part. Except complete. Without the approval of the Calibration Laboratory Co., Ltd.

Calibrated By :

Calibration Engineer

Approved By :

Authorized Signatory

02 August 2023



This Calibration Certificate documents the traceability to national standards, which realize the units of measurement according to the International System of Units (SI)

Certificate No. Q23075998

F3-011-04/01-12

page 1 of 4

REPORT OF CALIBRATION FOR

NOMENCLATURE : **ELECTRONIC BALANCE**
MANUFACTURER : **SARTORIUS**
MODEL / TYPE : **AZ214**
SERIAL NO. : **28092281[MEC-LAB01]**
LOCATION SITE : **LABORATORY**
DATE OF CALIBRATION : **25 July 2023**

ENVIRONMENT CONDITIONS :

Temperature : 25 °C to 26 °C

Relative Humidity : 48 % to 50 %

PROCEDURE USED :

This instrument was calibrated under procedure No. **CLC-CPMB-01** based on **EURAMET/cg-18/Version 4.0 (11/2015)**.

The calibration was performed by Comparison with Weight Set which maintained by the Calibration Laboratory Co., Ltd.

REFERENCE STANDARD USED :

Weight Set, Mettler Toledo Class E2 S/N. 158850.

TRACEABILITY :

The measurements are traceable to International System of Units (SI), through National Institute of Metrology (Thailand).

Certificate No. MM-0120-21, Due Date 17 December 2023.

UNCERTAINTY :

The reported expanded uncertainty of measurement is stated as the standard uncertainty of measurement multiplied by the coverage factor complies with the table which for a normal distribution corresponds to a coverage probability of approximately 95%. It has been evaluated according to the "Evaluation of the Uncertainty of Measurement in Calibration (EA-4/02 M:2022)"

Certificate No. **Q23075998**

F3-011-04/01-12

page 2 of 4

CONDITION OF CALIBRATION ITEM : GOOD

MEASUREMENT RESULTS : () without adjustment (X) adjustment

CALIBRATION DATA

1. Error of indications [Before Adjustment]

Nominal Test Value (g)	Conventional mass (g)	Display Value (g)	Error of Balance (g)	Uncertainty \pm (mg)	Coverage factor k
10.0000	10.0000	10.0004	+0.0004	-	-
20.0000	20.0000	19.9998	-0.0002	-	-
50.0000	50.0000	49.9993	-0.0007	-	-
100.0000	100.0000	99.9989	-0.0011	-	-
200.0000	199.9997	199.9984	-0.0013	-	-

2. Error of indications [After Adjustment]

Nominal Test Value (g)	Conventional mass (g)	Display Value (g)	Error of Balance (g)	Uncertainty \pm (mg)	Coverage factor k
Unload	0.0000	0.0000	0.0000	0.04	2,32
0.0010	0.0010	0.0010	0.0000	0.07	2,00
0.0100	0.0100	0.0100	0.0000	0.07	2,00
0.1000	0.1000	0.1000	0.0000	0.07	2,00
1.0000	1.0000	1.0000	0.0000	0.07	2,00
5.0000	5.0000	4.9999	-0.0001	0.07	2,00
10.0000	10.0000	9.9999	-0.0001	0.08	2,00
50.0000	50.0000	49.9999	-0.0001	0.11	2,00
100.0000	100.0000	99.9998	-0.0002	0.18	2,00
150.0000	149.9999	149.9998	-0.0001	0.26	2,00
200.0000	199.9997	199.9996	-0.0001	0.33	2,00

3. Repeatability of indications

Nominal Test Value (g)	Standard Deviation of Reading (g)
200.0000	0.00006

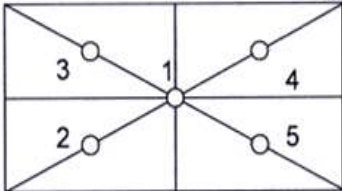
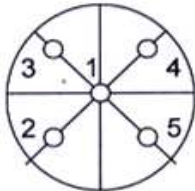
Certificate No. Q23075998

F3-011-04/01-12

page 3 of 4

CALIBRATION DATA

4. Effect of eccentric application of a load on the indication

<div style="display: flex; justify-content: space-around; align-items: center;"> <div style="text-align: center;"> <input type="checkbox"/> </div> <div style="text-align: center;">  </div> <div style="text-align: center;"> <input checked="" type="checkbox"/> </div> <div style="text-align: center;">  </div> </div>						
Nominal Test Value (g)	Display Value (g)					Maximum Difference of Center Value (g)
	Position 1	Position 2	Position 3	Position 4	Position 5	
50.0000	49.9999	49.9997	49.9999	50.0000	49.9997	0.0002

Note. The Scope of Accredited ANAB Certificate No. ACDM-2814 Version 008 Page 41 of 54

This report is valid for the above stated instrument/s only.

End of Certificate

Certificate No. Q23075998

F3-011-04/01-12

page 4 of 4



SCIMET Co., Ltd.



Certificate No. C07230015

Calibration Certificate

Represent to Calibration Certificate, Serial number C07230011

Equipment: SPECTROPHOTOMETER

Model: 723C

Serial No.(or ID): 2C41301043 (MEC-LAB11)

Manufacturer: KWF

Condition: In Condition

Job No.: KSMT2300233

Received Date: 24 July 2023

Issued Date: 09 August 2023

Page: 1 of 3

Customer

MINE ENGINEERING CONSULTANT CO.,LTD.

Calibration Place

MINE ENGINEERING CONSULTANT CO.,LTD.(Laboratory)

Calibration Date

24 July 2023

Environment Condition

Temperature: 22.1 °C ± 0.8 °C

Humidity: 52.4 %RH ± 4.9 %RH

The Method used

In-house method, WI07, based on ASTM E 275-08 and ASTM E 387-04

Traceability

This certificate is traceable to the CRM maintained by National Institute of Standards and Technology (NIST) through Starna Scientific Limited.

The standard for Wavelength Certificate No. 108691 and 108692

The standard for Photometric Certificate No. 109010

This certificate is issued the units of measurement according to the International System of Units (SI). It provides traceability of measurement to international or national standard or other recognized national standard laboratories.

The measurement uncertainty stated is the expanded uncertainty which is obtained from the standard uncertainty multiplied by the coverage factor ($k=2$) to provide a level of confidence of approximately 95%. It is determined in accordance with the Guide to Expression of Uncertainty in Measurement (GUM).

These results may be affected by deviations from specified conditions. The results relate only to the items tested, calibrated or sampled. The report shall not be reproduced except in full without approval of SCIMET Co., Ltd.



Person in charge



Authorized signatory

Calibration Results:

Without Adjustment

Wavelength Accuracy (nm), The spectral bandwidth of Std at 4 nm and UUC at 4 nm

Standard Wavelength (nm)	Unit Under Calibration (nm)	Correction (nm)	Uncertainty of Measurement (± nm)
417.67	417.6	0.07	0.14
440.74	440.8	-0.06	0.14
448.99	448.8	0.19	0.14
472.22	472.2	0.02	0.14
513.70	513.7	0.00	0.14
537.49	537.4	0.09	0.14
574.60	574.7	-0.10	0.14
641.76	641.8	-0.04	0.14
684.63	684.7	-0.07	0.14
740.27	740.4	-0.13	0.14
748.28	748.4	-0.12	0.14
807.16	807.3	-0.14	0.14
879.70	879.8	-0.10	0.14

Calibration Results:

Without Adjustment

Photometric Accuracy (Absorbance)

Wavelength	Standard absorbance (Abs)	Unit Under Calibration (Abs)	Correction (Abs)	Uncertainty of Measurement(\pm Abs)
420 nm	0.0000	0.000	0.0000	0.0045
	0.5617	0.562	-0.0003	0.0045
	0.7392	0.738	0.0012	0.0045
	1.0550	1.055	0.0000	0.0045
440 nm	0.0000	0.000	0.0000	0.0045
	0.5513	0.552	-0.0007	0.0045
	0.7230	0.722	0.0010	0.0045
	1.0324	1.033	-0.0006	0.0045
465 nm	0.0000	0.000	0.0000	0.0045
	0.5036	0.506	-0.0024	0.0045
	0.6735	0.672	0.0015	0.0045
	0.9615	0.963	-0.0015	0.0045
546.1 nm	0.0000	0.000	0.0000	0.0045
	0.5176	0.519	-0.0014	0.0045
	0.6930	0.692	0.0010	0.0045
	0.9908	0.992	-0.0012	0.0045
590 nm	0.0000	0.000	0.0000	0.0045
	0.5530	0.554	-0.0010	0.0045
	0.7196	0.718	0.0016	0.0045
	1.0301	1.030	0.0001	0.0045
635 nm	0.0000	0.000	0.0000	0.0045
	0.5370	0.538	-0.0010	0.0045
	0.6862	0.686	0.0002	0.0045
	0.9822	0.982	0.0002	0.0045

The End of Certificate

Statements of conformity:

This conformity certificate documents the validity of the following statements of conformity based on the measurement results of corresponding calibration certificate:

The error of temperature determined during calibration are under given measurement and environmental conditions and considering the expanded measurement uncertainty (coverage probability 95%) within the specification. The given measurement uncertainty already includes other all effects by according to the standard method, ASTM E 275-08 and ASTM E 387-04. Therefore, those parameters have not been assessed separately.

Tolerance and Decision rules:

Assessment of the conformity of the measurement device are done based on direct comparison of the relevant measurement results with the tolerances and decision rule are prescribed by the customer.

- Decision rule :** ☐ Choice A Binary Statement for Simple Acceptance Rule ($w = 0$), Specific Risk < 50% PFA.
- ☒ Choice B Non-binary statement with guard band ($w = 1 U$), Pass or Fail Specific Risk < 2.5% PFA and Condition Pass or Condition Fail Specific Risk < 50% PFA.
- ☐ Choice C Customer defined, Customers may define arbitrary multiple of r to have applied as guard band ($w = r U$).

: PFA – Probability of False Accept



Authorized signatory

Without Adjustment

Wavelength Accuracy (nm), The spectral bandwidth of Std at 4 nm and UUC at 4 nm

Unit Under Calibration	Correction	Guard Band (w)	Tolerance (\pm)	Conformity
417.6	0.07	0.14	1.0	Pass
440.8	-0.06	0.14	1.0	Pass
448.8	0.19	0.14	1.0	Pass
472.2	0.02	0.14	1.0	Pass
513.7	0.00	0.14	1.0	Pass
537.4	0.09	0.14	1.0	Pass
574.7	-0.10	0.14	1.0	Pass
641.8	-0.04	0.14	1.0	Pass
684.7	-0.07	0.14	1.0	Pass
740.4	-0.13	0.14	1.0	Pass
748.4	-0.12	0.14	1.0	Pass
807.3	-0.14	0.14	1.0	Pass
879.8	-0.10	0.14	1.0	Pass

Without Adjustment
Photometric Accuracy (Absorbance)

Wavelength	Unit Under Calibration	Correction	Guard Band (w)	Tolerance (\pm)	Conformity
420 nm	0.000	0.0000	0.0045	0.010	Pass
	0.562	-0.0003	0.0045	0.010	Pass
	0.738	0.0012	0.0045	0.010	Pass
	1.055	0.0000	0.0045	0.010	Pass
440 nm	0.000	0.0000	0.0045	0.010	Pass
	0.552	-0.0007	0.0045	0.010	Pass
	0.722	0.0010	0.0045	0.010	Pass
	1.033	-0.0006	0.0045	0.010	Pass
465 nm	0.000	0.0000	0.0045	0.010	Pass
	0.506	-0.0024	0.0045	0.010	Pass
	0.672	0.0015	0.0045	0.010	Pass
	0.963	-0.0015	0.0045	0.010	Pass
546.1 nm	0.000	0.0000	0.0045	0.010	Pass
	0.519	-0.0014	0.0045	0.010	Pass
	0.692	0.0010	0.0045	0.010	Pass
	0.992	-0.0012	0.0045	0.010	Pass
590 nm	0.000	0.0000	0.0045	0.010	Pass
	0.554	-0.0010	0.0045	0.010	Pass
	0.718	0.0016	0.0045	0.010	Pass
	1.030	0.0001	0.0045	0.010	Pass
635 nm	0.000	0.0000	0.0045	0.010	Pass
	0.538	-0.0010	0.0045	0.010	Pass
	0.686	0.0002	0.0045	0.010	Pass
	0.982	0.0002	0.0045	0.010	Pass

The validity of the statements of conformity cannot be guaranteed for different places of use, environmental conditions or improper use.

The End of Statements of Conformity

ใบตรวจสอบสภาพเครื่องวัดสิ่งแวดล้อม

เลขที่ใบงาน: KSMT2300233

ชนิดเครื่องมือ: SPECTROPHOTOMETER

รุ่น: 723C

หมายเลขเครื่อง: 2C41301043

ตรวจสอบ (รับ)		รายการตรวจเช็ค	ตรวจสอบ (ส่ง)		หมายเหตุ
24 Jul 2023			24 Jul 2023		
ปกติ	ไม่ปกติ		ปกติ	ไม่ปกติ	
<input checked="" type="checkbox"/>	<input type="checkbox"/>	1. ความสมบูรณ์เครื่อง	<input checked="" type="checkbox"/>	<input type="checkbox"/>	
<input checked="" type="checkbox"/>	<input type="checkbox"/>	2. ความสะอาด (ช่องใส่ตัวอย่าง, ภายใน-นอกเครื่อง)	<input checked="" type="checkbox"/>	<input type="checkbox"/>	
<input checked="" type="checkbox"/>	<input type="checkbox"/>	3. สวิตช์ ปิด – เปิด เครื่อง (On-Off Swicth)	<input checked="" type="checkbox"/>	<input type="checkbox"/>	
<input checked="" type="checkbox"/>	<input type="checkbox"/>	4. ปุ่มกด (Keypad)	<input checked="" type="checkbox"/>	<input type="checkbox"/>	
<input checked="" type="checkbox"/>	<input type="checkbox"/>	5. หน้าจอ (Display, Screen Contrast)	<input type="checkbox"/>	<input type="checkbox"/>	
<input type="checkbox"/>	<input type="checkbox"/>	6. ตัวหมุนเลือกความยาวคลื่น (Wavelength Control)	<input type="checkbox"/>	<input type="checkbox"/>	-
<input type="checkbox"/>	<input type="checkbox"/>	7. ความยาวคลื่น (Wavelength Check)	<input type="checkbox"/>	<input type="checkbox"/>	-
<input type="checkbox"/>	<input type="checkbox"/>	8. แหล่งกำเนิดแสง (UV < 3,000 hour)	<input type="checkbox"/>	<input type="checkbox"/>	-
<input checked="" type="checkbox"/>	<input type="checkbox"/>	9. แหล่งกำเนิดแสง (Visible < 5,000 hour)	<input checked="" type="checkbox"/>	<input type="checkbox"/>	
<input checked="" type="checkbox"/>	<input type="checkbox"/>	10. ช่องวัดหลายตัวอย่าง (Carousel Module)	<input checked="" type="checkbox"/>	<input type="checkbox"/>	

เพิ่มเติม/ข้อแนะนำ :

Service Engineer



CLC
Accredited
ISO/IEC 17025

CALIBRATION LABORATORY Co., LTD.



CERTIFICATE OF CALIBRATION

FOR

NOMENCLATURE : REFRIGERATOR
MANUFACTURER : ACCUPLUS
MODEL / TYPE : P700
SERIAL NO. : 0715-0012[MEC-LAB07]
CLID. NO. : 331600725
JOB CONTROL NO. : 230712076002

CUSTOMER : MINE ENGINEERING CONSULTANT CO., LTD.

DATE OF RECEIVED : 12 July 2023

DATE OF ISSUED : 02 August 2023

Report of calibration screening must not be taken in part. Except complete. Without the approval of the Calibration Laboratory Co., Ltd.

Calibrated By :

Calibration Engineer

Approved By :

Authorized Signatory

02 August 2023



This Calibration Certificate documents the traceability to national standards, which realize the units of measurement according to the International System of Units (SI)

Certificate No. Q23076002

F3-011-04/01-12

page 1 of 4



Accredited
ISO/IEC 17025

CALIBRATION LABORATORY Co., LTD.



REPORT OF CALIBRATION

FOR

NOMENCLATURE : REFRIGERATOR
MANUFACTURER : ACCUPLUS
MODEL / TYPE : P700
SERIAL NO. : 0715-0012[MEC-LAB07]
LOCATION SITE : LABORATORY
DATE OF CALIBRATION : 25 July 2023

ENVIRONMENT CONDITIONS :

Temperature : 29 °C to 30 °C

Relative Humidity : 50% to 52 %

PROCEDURE USED :

This instrument was calibrated under procedure No. **CLC-CPTH-07** based on **TLAS G-20** as calibration guidelines.

The calibration was performed by using Hydra Series II which maintained by the Calibration Laboratory Co., Ltd.

REFERENCE STANDARD USED :

Hydra Series II, Fluke Model 2635A S/N. 8209003.

TRACEABILITY :

The measurements are traceable to International System of Units (SI) , through Calibration Laboratory Co., Ltd.

Certificate No. Q23065867, Due Date 22 June 2024.

UNCERTAINTY :

The reported expanded uncertainty of measurement is stated as the standard uncertainty of measurement multiplied by the coverage factor complies with the table which for a normal distribution corresponds to a coverage probability of approximately 95 %.

It has been evaluated according to the "Evaluation of the Uncertainty of Measurement in Calibration (EA-4/02 M:2022)"

Certificate No. Q23076002

F3-011-04/01-12

page 2 of 4



CLC
Accredited
ISO/IEC 17025

CALIBRATION LABORATORY Co., LTD.



CONDITION OF CALIBRATION ITEM : GOOD

MEASUREMENT RESULTS : (X) without adjustment () adjustment

The table in the following gives the calibration results and associated measurement uncertainties of the measuring refrigerator.

CALIBRATION DATA

1. REFRIGERATOR PERFORMANCE

DUC		Measured Uniformity	Measured Stability	Measured Overall
Setting (°C)	Indicating (°C)	(°C)	(°C)	Variation (°C)
3.0	3.0	1.76	0.46	2.37

Certificate No. Q23076002

F3-011-04/01-12

page 3 of 4



CLC
Accredited
ISO/IEC 17025

CALIBRATION LABORATORY CO., LTD.



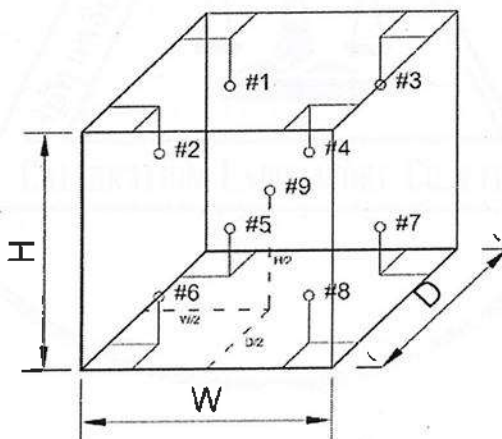
CALIBRATION DATA

2. TEMPERATURE DISTRIBUTION

DUC		Measured Temperature (°C)@Probe No.9 is Ref.									Uncertainty \pm (°C)	Coverage factor k
Setting (°C)	Indicating (°C)	1	2	3	4	5	6	7	8	9		
3.0	3.0	4.26	4.50	3.72	4.37	3.37	3.04	4.25	4.32	3.01	0.71	2,00

Technical Note : W = 102 cm, D = 50 cm, H = 138 cm.

The Scope of Accredited ANAB Certificate No. ACDM-2814 Version 008 Page 48 of 54



This report is valid for the above stated instrument/s only.

End of Certificate

Certificate No. Q23076002

F3-011-04/01-12

page 4 of 4

Avio200 Preventive Maintenance Report

Company Name: Mine Engineering Consultance CO., Ltd.



Instrument Serial No.: 079S18071903

Date: 10-Aug-2023

ICP-OES/Avio200 Preventive Maintenance (PM)

Company Name:	Mine Engineering Consultance CO., Ltd.		
Address (Instrument Location):			
Serial Number:	079S18071903	PM Number:	2 of 2
Customer Name (if applicable):		Telephone Number:	
Service Engineer Name:		Service Order Number:	WO-02409453
Date PM Performed: (DD-MMM-YYYY)	10-Aug-2023	Next PM Due Date: (DD-MMM-YYYY)	10-Feb-2024
Standard Labor Hours to Complete PM :		4 hours	

Part Number	Release	Publication Date	
09370140 Rev.5	B	January 2018	

Scope

The purpose of this PM is to ensure the continued functionality of the PerkinElmer/Avio200 by inspecting and replacing any worn or damaged parts. This service should only be performed by a trained representative of PerkinElmer.

The customer should save their method before the PM begins.

General Instructions:

The customer must provide the engineer operational data to demonstrate recent instrument performance prior to starting the PM. Always check with the customer before making any changes that may affect the customer's analysis or calibration, including a current back-up of system software and/or data files. The completed document should be signed by an authorized PerkinElmer and customer representative and left with the customer. Update the PM sticker and instrument logbook as required.

Copyright Information

This document contains proprietary information that is protected by copyright. All rights are reserved. No part of this publication may be reproduced in any form whatsoever or translated into any language without the prior, written permission of PerkinElmer, Inc. **Copyright © 2013 PerkinElmer, Inc.**

Trademarks

Registered names, trademarks, etc. used in this document, even when not specifically marked as such, are protected by law. PerkinElmer is a registered trademark of PerkinElmer, Inc. All other trademarks and registered trademarks not owned by PerkinElmer, Inc. or its subsidiaries that are depicted herein are the property of their respective owners.

Except as specifically set forth in its terms and conditions of sale, PerkinElmer makes no Warranty of any kind with regard to this document, including, but not limited to, the implied warranties of merchantability and fitness for a particular purpose.

PerkinElmer shall not be liable for incidental or consequential damages in connection with the furnishing or use of this document.

Component List

Component / Specific Model	Serial #	Configuration Notes
Avio200	079S18071903	Syngistix V 3.0.0.3081

Parts Lists

Parts Included with the PM		
Part Number (if applicable)	Description	Quantity
09995098	Air Filter-Spectrometer	Not Applicable
N077520	Air Filter-RF Generator	Not Applicable
09992731	Axial Window	Not Applicable
B0810377	Radial Window	Not Applicable
N0770438	O-ring kit, injector support adapter	Not Applicable
N0780437	O-ring kit, torch	Not Applicable

Additional Reagents and Standards Required for PM				
Part Number (if applicable)	Description	Quantity	Batch/Lot #	Expiration Date: (MM/YY)
N0691579	Multi-Element Standard (N069-1579 diluted 10X)	1	7-263MFX1	Apr-2024
N9300221	Instrument Calibration-4 (N9300221 diluted 100X)	1	59-091CRY1	Jun-2024

Procedure Checklist

Use (✓) to check off those steps in the checklist that have been completed.

1. General:

- ✓ Ask customer about unit's performance since last visit.
- ✓ Check incoming AC line voltage under load for proper levels and grounding.
- ✓ Is the instrument operational?

2. Mechanical:

- ✓ Inspect and clean all fans and filters.
- ✓ Inspect and replace torch components and necessary.

Torch Components Replaced: ☐ Yes ☒ No

If yes, list components replaced:

- ✓ Inspect all tubing for signs of cracking or leaking and replace as necessary.

Tubing Replaced: ☐ Yes ☒ No

If yes, list tubing replaced:

- ✓ Inspect the peristaltic pump for proper operation.
- ✓ Check and adjust if necessary, the external nitrogen, argon shear gas and water supply pressures.
- ✓ Check and adjust if necessary, the internal nitrogen, main argon, torch argon and shear gas pressures

Regulator	Measured Pressure	Set Pressure
Nitrogen	N/A	NA (calibrated in Factory)
Main Argon	76	76psig
Torch Argon	67	67psig
Shear Gas	65	65psig
Water	35	35psi

- ✓ Check the shear gas nozzle for blockages and proper, uniform flow.
- ✓ Inspect nitrogen Hi/Low purge and shear gas solenoids for proper function.
- ✓ Inspect the function of all spectrometer motors. Drive the motors from the Spectrometer DCM. Check all motors, couplings, set screws, gears or drive assembly located on the spectrometer (prism/grating wavelength drives, slits, shutter, DV mirror, X/Y mirror) if problems are found.
- ✓ Perform preventative maintenance on the chiller as required. Make the customer aware of the importance of maintaining the chiller fluid level and filter replacement.
- ✓ Drain air compressor surge tank.
- ✓ Clean exterior of instrument.

3. Electrical:

- ☒ Visually inspect all PC boards for cleanliness and signs of corrosion.
 - ☒ Check all RF generator and spectrometer power supply voltages.
 - ☒ Run instrument diagnostic checks from the appropriate Device Control Module.

RF Generator:

- ☒ Check the RF generator status screens.
- ☒ Check the function of all interlocks.

Spectrometer:

- ☒ Check the spectrometer status screens.
- ☒ Check for proper function of all motors from the Motor Control window.

4. Optical:

- ☒ Check the neon lamp for proper operation.
- ☒ Ensure that neon initialization passes at power up.
- ☒ Ensure that there is a single, well defined peak of sufficient intensity (approximately 15,000 to 60,000 cts.) for the 703.241nm neon line viewed in the DCM Collect Spectra window. Re-generate the neon correction table if problems are encountered. If problems are still exhibited after the table is re-generated, replace the neon lamp assembly.

Neon Lamp Replaced: ☐Yes ☒No

- ☒ Perform the Initialize Optics routine from the Spectrometer Control window.
- ☒ Insure that the routine passes with no error codes. If it fails, run a manual prism scan from the spectrometer DCM.
- ☒ Insure the Dark Current measurement (Detector Calibration) passes at initialization.
- ☒ Check the shutter home sensor position.
- ☒ Check prism/electronics temperature sensor readback values from the DCM. It is normal for these readings to be shown in red. A typical prism temperature is approximately 29.5 degree C. A typical electronics temperature is approximately 35 degree C.
- ☒ Check the detector temperature from the DCM for -7.0 to -8.5 degree C. If outside of this range the detector cooling fan may not be operational. Further inspection may be necessary.
- ☒ Inspect for proper function of the transfer optics. 1) shutter 2) DV mirror 3) X/Y mirror.
- ☒ Clean or replace the axial and radial view windows as necessary.

Axial Window Replaced: ☐Yes ☒No
Radial Window Replaced: ☐Yes ☒No

5. Post PM Performance Tests:

- ☒ Perform View Align.

5.1 Spectral Resolution:

- ☒ Measure the spectrometers ability to separate two adjacent wavelengths.

Parameter	Specification	Test Result	Pass/Fail
As 193.696 - Resolution	≤0.009	0.007	Passed
Ni 231.604 - Resolution	≤0.011	0.008	Passed
Ni 341.476 - Resolution	≤0.015	0.012	Passed
Ba 455.403 - Resolution	≤0.020	0.017	Passed

5.2 Precision:

- ☒ Test for reproducibility of a set of measurement.

Parameter	Specification	Test Result	Pass/Fail
Zn 213.856	%RSD ≤ 1 %	0.42	Passed
Mg 280.856	%RSD ≤ 1 %	0.45	Passed
Mg 285.207	%RSD ≤ 1 %	0.29	Passed
Ba 455.403	%RSD ≤ 1 %	0.26	Passed

5.4 Mn BEC:

- ☒ Run Axial and Radial BEC according to the A&T spec, or the commissioning test procedure.

Mn Background Equivalent Concentration:

Method "MnBEC" For Samples "IB (2%HNO3)" and "IS (N069-1579/10)", record intensities.

Calculated BEC: $BEC = (IB * Conc\ of\ Std) / (IS - IB)$. Where Conc of Std = 1,000 PPB


Element	Mode	Conc.	IB	IS	
Mn 257.610	Radial	1,000 ppb	7588.2	876421.1	
Mn 257.610	Axial	1,000 ppb	18796	2472751.8	
Mn 257.610	IB*Conc.	IS - IB	BEC	Spec	Pass/Fail
Radial	7588200	868832.9	8.71	<30 PPB	Passed
Axial	18796000	2453955.8	7.65	<30 PPB	Passed

6. Review:

- ☒ Review with the customer PM work performed.
- ☒ Discuss recommended customer supplied materials to have on hand.
- ☒ Attach PM sticker.

Additional Comments

Additional Comments Regarding the PM



Review

The preventive maintenance checks and if applicable performance tests for ICP-OES/Avio200 have been completed.

This ICP-OES/Avio200 Passes ☒ Fails ☐ the preventive maintenance.

Review of Preventive Maintenance:

Authorized PerkinElmer Representative:

Date:

10-Aug-2023

(DD-MMM-YYYY)

Authorized Customer Representative

Date:

10-Aug-2023

(DD-MMM-YYYY)

PerkinElmer TruQ

Atomic Spectroscopy Standard



Certificate of Analysis

PerkinElmer Number: N9300221

Description: Instrument Calibration Standard 4

Matrix: 5% HNO₃

Lot Number: 59-091CRY1

Certification Date: DEC - - 2022

Expiration Date: JUN 30 2024

* Instrumental Analysis using ICP Spectrometer:

Analyte	Labeled	Measured	SRM	Analyte	Labeled	Measured	SRM
As	100 µg/mL	100 µg/mL	3103a*	Pb	50.0 µg/mL	49.8 µg/mL	3128*
Tl	100 µg/mL	100 µg/mL	3158*	Se	50.0 µg/mL	50.1 µg/mL	3149*
Cd	50.0 µg/mL	50.0 µg/mL	3108*				

* - indicates NIST SRM

† - indicates CRM (when NIST SRM is not available)

Reference Multi: Lot# 54-134CR, 57-155CR, 58-169CR

Refer to side 2 for details of certification.

Balances are calibrated with weight sets traceable to NIST.

We guarantee that our PerkinElmer TruQ Atomic Spectroscopy Standards are stable and accurate to ±0.5% of certified concentration until the expiration date, provided the standards are kept tightly capped and stored under normal laboratory conditions. This value is the sum of cumulative errors associated with the analytical determinations, pipetting, and diluting to final volume. For these solutions we use high purity acids, ASTM Type I water (18 megohm double deionized), and leached, triple-rinsed bottles. All glassware used is class A.

Certifying Officer: _____



PerkinElmer, Inc.

เอกสารแนบ18

เอกสารขึ้นทะเบียนห้องปฏิบัติการวิเคราะห์



ที่ อก ๐๓๑๐(๑)/ ๒๔๑๒

กรมโรงงานอุตสาหกรรม
ถนนพระรามที่ ๖ แขวงทุ่งพญาไท
เขตราชเทวี กรุงเทพฯ ๑๐๕๐๐

๒ ๑ กุมภาพันธ์ ๒๕๖๕

เรื่อง ต่ออายุหนังสือรับขึ้นทะเบียนห้องปฏิบัติการวิเคราะห์เอกชน

เรียน กรรมการผู้จัดการ บริษัท ไมน์ เอ็นจิเนียริง คอนซัลแตนท์ จำกัด

อ้างถึง ๑. คำขอขึ้นทะเบียน/ต่ออายุ/เปลี่ยนแปลงบุคลากร และชนิดสารมลพิษของห้องปฏิบัติการวิเคราะห์เอกชน
ลงวันที่ ๑๗ ธันวาคม ๒๕๖๔

๒. หนังสือบริษัท ไมน์ เอ็นจิเนียริง คอนซัลแตนท์ จำกัด ที่ [REDACTED]

สิ่งที่ส่งมาด้วย เอกสารแนบท้ายหนังสือรับต่ออายุขึ้นทะเบียนห้องปฏิบัติการวิเคราะห์เอกชน
บริษัท ไมน์ เอ็นจิเนียริง คอนซัลแตนท์ จำกัด จำนวน ๑ แผ่น

ตามหนังสือที่อ้างถึง ๑ และ ๒ บริษัท ไมน์ เอ็นจิเนียริง คอนซัลแตนท์ จำกัด ขอต่ออายุ
หนังสือรับขึ้นทะเบียนห้องปฏิบัติการวิเคราะห์เอกชน [REDACTED]

ต่อกรมโรงงานอุตสาหกรรม นั้น

กรมโรงงานอุตสาหกรรมพิจารณาแล้ว ให้บริษัท ไมน์ เอ็นจิเนียริง คอนซัลแตนท์ จำกัด ต่ออายุ
หนังสือรับขึ้นทะเบียนห้องปฏิบัติการวิเคราะห์เอกชน โดยมีองค์ประกอบดังนี้

ก. ผู้ควบคุมดูแลห้องปฏิบัติการวิเคราะห์

๑) [REDACTED]

๒) [REDACTED]

ข. เจ้าหน้าที่ประจำห้องปฏิบัติการวิเคราะห์

๑) [REDACTED]

๒) [REDACTED]

๓) [REDACTED]

๔) [REDACTED]

๕) [REDACTED]

๖) [REDACTED]

๗) [REDACTED]

๘) [REDACTED]

๙) [REDACTED]

๑๐) [REDACTED]

๑๑) [REDACTED]

๑๑)
๑๒)
๑๓)
๑๔)

ค. ขอบข่ายสารมลพิษที่ได้รับขึ้นทะเบียนให้วิเคราะห์ในน้ำเสีย ตามสิ่งที่ส่งมาด้วย

หนังสือฉบับนี้จะหมดอายุในวันที่ ๑๔ มกราคม ๒๕๖๘ หากประสงค์จะต่ออายุหนังสือ
รับขึ้นทะเบียนห้องปฏิบัติการวิเคราะห์เอกชน ให้ยื่นคำขอต่ออายุพร้อมเอกสารประกอบคำขอต่อ
กรมโรงงานอุตสาหกรรมภายใน ๓๐ วัน ก่อนวันสิ้นอายุของหนังสือรับขึ้นทะเบียนห้องปฏิบัติการวิเคราะห์เอกชนซึ่ง
คำขอต่ออายุดังกล่าวขอรับได้ที่กรมโรงงานอุตสาหกรรม ทั้งนี้ สามารถยื่นคำขอผ่านระบบอิเล็กทรอนิกส์ได้ที่
หน้าเว็บไซต์กรมโรงงานอุตสาหกรรม ตาม QR Code ท้ายหนังสือฉบับนี้

จึงเรียนมาเพื่อโปรดทราบ

ขอแสดงความนับถือ

ผู้อำนวยการกองวิจัยและเตือนภัยมลพิษโรงงาน
ปฏิบัติราชการแทนอธิบดีกรมโรงงานอุตสาหกรรม

ยื่นคำขอผ่านระบบอิเล็กทรอนิกส์

กองวิจัยและเตือนภัยมลพิษโรงงาน

กลุ่มมาตรฐานวิธีการวิเคราะห์ทดสอบมลพิษและทะเบียนห้องปฏิบัติการ

เอกสารแนบท้ายหนังสือรับต่ออายุขึ้นทะเบียนห้องปฏิบัติการวิเคราะห์เอกชน

บริษัท ไมน์ เอ็นจิเนียริง คอนซัลแตนท์ จำกัด

ที่ อก ๐๓๑๐(๑)/ ๒๔๑ ๒

ลงวันที่ ๒๑ กุมภาพันธ์ ๒๕๖๕

ขอขยายสารมลพิษที่ได้รับขึ้นทะเบียนจากกรมโรงงานอุตสาหกรรม จำนวน ๒๐ รายการ

น้ำเสีย จำนวน 20 รายการ

ลำดับที่	สารมลพิษ	วิธีวิเคราะห์
1	Arsenic	Digestion, Inductively Coupled Plasma Method
2	Barium	Digestion, Inductively Coupled Plasma Method
3	Biochemical Oxygen Demand	5-Day BOD Test, Azide Modification Method
4	Cadmium	Digestion, Inductively Coupled Plasma Method
5	Chemical Oxygen Demand	Closed Reflux, Titrimetric Method
6	Chromium (III)	Digestion, Inductively Coupled Plasma Method; Colorimetric Method; Calculation Method
7	Chromium (VI)	Colorimetric Method
8	Copper	Digestion, Inductively Coupled Plasma Method
9	Free Chlorine	Iodometric Method
10	Lead	Digestion, Inductively Coupled Plasma Method
11	Manganese	Digestion, Inductively Coupled Plasma Method
12	Nickel	Digestion, Inductively Coupled Plasma Method
13	Oil & Grease	Liquid-Liquid, Partition-Gravimetric Method
14	pH	Electrometric Method
15	Selenium	Digestion, Inductively Coupled Plasma Method
16	Sulfide	Iodometric Method
17	Temperature	Laboratory and Field Methods
18	Total Dissolved Solids	Dried at 180 °C
19	Total Suspended Solids	Dried at 103-105 °C
20	Zinc	Digestion, Inductively Coupled Plasma Method

เอกสารอ้างอิง

APHA, AWWA, WEF. Standard Methods for the Examination of Water and Wastewater. 23rd ed. Washington, DC: APHA, 2017. *วิมล*



ที่ อก ๐๓๑๐(๑)/ ๕๙๖ ๑

กรมโรงงานอุตสาหกรรม
ถนนพระรามที่ ๖ แขวงทุ่งพญาไท
เขตราชเทวี กรุงเทพฯ ๑๐๔๐๐

๒๐ มีนาคม ๒๕๖๖

เรื่อง เปลี่ยนแปลงบุคลากรและสารมลพิษที่วิเคราะห์

เรียน กรรมการผู้จัดการ บริษัท ไมน์ เอ็นจิเนียริง คอนซัลแตนท์ จำกัด

อ้างถึง คำขอขึ้นทะเบียน/ต่ออายุ/เปลี่ยนแปลงบุคลากร และชนิดสารมลพิษของห้องปฏิบัติการวิเคราะห์เอกชน
ลงวันที่ ๒๔ พฤศจิกายน ๒๕๖๕

สิ่งที่ส่งมาด้วย เอกสารแนบท้ายหนังสือเปลี่ยนแปลงบุคลากรและสารมลพิษที่วิเคราะห์
บริษัท ไมน์ เอ็นจิเนียริง คอนซัลแตนท์ จำกัด จำนวน ๕ แผ่น

ตามหนังสือที่อ้างถึง บริษัท ไมน์ เอ็นจิเนียริง คอนซัลแตนท์ จำกัด ห้องปฏิบัติการวิเคราะห์

เอกชน

ขอเปลี่ยนแปลงบุคลากรและสารมลพิษ

ที่วิเคราะห์ ความละเอียดแจ้งแล้ว นั้น

กรมโรงงานอุตสาหกรรมพิจารณาแล้ว มีความเห็นดังนี้

๑. ให้ยกเลิกเจ้าหน้าที่ประจำห้องปฏิบัติการวิเคราะห์ จำนวน ๓ ราย

๑)

๒)

๓)

๒. ให้เพิ่มผู้ควบคุมดูแลห้องปฏิบัติการวิเคราะห์ จำนวน ๒ ราย

๑)

๒)

๓. ให้เพิ่มเจ้าหน้าที่ประจำห้องปฏิบัติการวิเคราะห์ จำนวน ๕ ราย

๑)

๒)

๓)

๔)

๕)

๔. ให้เพิ่มขอบข่ายสารมลพิษที่วิเคราะห์ในน้ำเสีย น้ำใต้ดิน สิ่งปฏิกูลหรือวัสดุที่ไม่ใช้แล้ว
และดิน ตามสิ่งที่ส่งมาด้วย

อนึ่ง หนังสือฉบับนี้...

อนึ่ง หนังสือฉบับนี้จะหมดอายุพร้อมหนังสือต่ออายุรับขึ้นทะเบียนห้องปฏิบัติการวิเคราะห์เอกชน
ที่ อก ๐๓๑๐(๑)/๒๕๑๒ ลงวันที่ ๒๑ กุมภาพันธ์ ๒๕๖๕ คือในวันที่ ๑๔ มกราคม ๒๕๖๘ ทั้งนี้ สามารถยื่นคำขอ
ผ่านระบบอิเล็กทรอนิกส์ได้ที่หน้าเว็บไซต์กรมโรงงานอุตสาหกรรม ตาม QR Code ท้ายหนังสือฉบับนี้

จึงเรียนมาเพื่อทราบ

ขอแสดงความนับถือ



ผู้อำนวยการกองวิจัยและเตือนภัยมลพิษโรงงาน
ปฏิบัติราชการแทนอธิบดีกรมโรงงานอุตสาหกรรม

ยื่นคำขอผ่านระบบอิเล็กทรอนิกส์

กองวิจัยและเตือนภัยมลพิษโรงงาน

กลุ่มมาตรฐานวิธีการวิเคราะห์ทดสอบมลพิษและทะเบียนห้องปฏิบัติการ



เอกสารแนบท้ายหนังสือเปลี่ยนแปลงบุคลากรและสารมลพิษที่วิเคราะห์

บริษัท ไมน์ เอ็นจิเนียริง คอนซัลแตนท์ จำกัด

ที่ ออก ๐๓๑๐(๑)/ ๕๕๖ ๑

ลงวันที่ ๒๐ มีนาคม ๒๕๖๖

ขอบข่ายสารมลพิษที่ได้รับขึ้นทะเบียนจากกรมโรงงานอุตสาหกรรม จำนวน ๕๕ รายการ

น้ำเสีย จำนวน 3 รายการ

ลำดับที่	สารมลพิษ	วิธีวิเคราะห์
1	Cyanide	Distillation, Colorimetric Method ^[3]
2	Formaldehyde	Distillation, Colorimetric Method ^[2]
3	Phenols	1) Distillation, Chloroform Extraction Method ^[3] 2) Distillation, Direct Photometric Method ^[3]

น้ำใต้ดิน จำนวน 18 รายการ

ลำดับที่	สารมลพิษ	วิธีวิเคราะห์
1	Antimony	Digestion, Inductively Coupled Plasma Method ^[3]
2	Arsenic	Digestion, Inductively Coupled Plasma Method ^[3]
3	Barium	Digestion, Inductively Coupled Plasma Method ^[3]
4	Beryllium	Digestion, Inductively Coupled Plasma Method ^[3]
5	Cadmium	Digestion, Inductively Coupled Plasma Method ^[3]
6	Chromium	Digestion, Inductively Coupled Plasma Method ^[3]
7	Chromium (III)	Digestion, Inductively Coupled Plasma Method; Colorimetric Method; Calculation ^[3]
8	Chromium (VI)	Colorimetric Method ^[3]
9	Cyanide	Distillation, Colorimetric Method ^[3]
10	Lead	Digestion, Inductively Coupled Plasma Method ^[3]
11	Manganese	Digestion, Inductively Coupled Plasma Method ^[3]
12	Nickel	Digestion, Inductively Coupled Plasma Method ^[3]
13	Phenols	1) Distillation, Chloroform Extraction Method ^[3] 2) Distillation, Direct Photometric Method ^[3]
14	pH	Electrometric Method ^[3]
15	Selenium	Digestion, Inductively Coupled Plasma Method ^[3]
16	Silver	Digestion, Inductively Coupled Plasma Method ^[3]
17	Vanadium	Digestion, Inductively Coupled Plasma Method ^[3]
18	Zinc	Digestion, Inductively Coupled Plasma Method ^[3]

สิ่งปลูก...

สิ่งปฏิกูลหรือวัสดุที่ไม่ใช้แล้ว จำนวน 19 รายการ

ลำดับที่	สารมลพิษ	วิธีวิเคราะห์
1	Antimony	1) Waste Extraction, Digestion, Inductively Coupled Plasma Method ^[1,4,7]
2	Arsenic	2) Digestion, Inductively Coupled Plasma Method ^[5,7] 1) Waste Extraction, Digestion, Inductively Coupled Plasma Method ^[1,4,7]
3	Barium	2) Digestion, Inductively Coupled Plasma Method ^[5,7] 1) Waste Extraction, Digestion, Inductively Coupled Plasma Method ^[1,4,7]
4	Beryllium	2) Digestion, Inductively Coupled Plasma Method ^[5,7] 1) Waste Extraction, Digestion, Inductively Coupled Plasma Method ^[1,4,7]
5	Cadmium	2) Digestion, Inductively Coupled Plasma Method ^[5,7] 1) Waste Extraction, Digestion, Inductively Coupled Plasma Method ^[1,4,7]
6	Chromium	2) Digestion, Inductively Coupled Plasma Method ^[7,14] 1) Waste Extraction, Digestion, Inductively Coupled Plasma Method ^[1,4,7]
7	Chromium (III)	2) Digestion, Inductively Coupled Plasma Method; Alkaline Digestion, Colorimetric Method; Calculation Method ^[5,6,7,8] 1) Waste Extraction, Digestion, Inductively Coupled Plasma Method; Waste Extraction, Colorimetric Method; Calculation Method ^[1,4,7,8]
8	Chromium (VI)	Alkaline Digestion, Colorimetric Method ^[6,8]
9	Cobalt	1) Waste Extraction, Digestion, Inductively Coupled Plasma Method ^[1,4,7] 2) Digestion, Inductively Coupled Plasma Method ^[5,7]
10	Copper	1) Waste Extraction, Digestion, Inductively Coupled Plasma Method ^[1,4,7] 2) Digestion, Inductively Coupled Plasma Method ^[5,7]

ลำดับที่	สารมลพิษ	วิธีวิเคราะห์
11	Lead	1) Waste Extraction, Digestion, Inductively Coupled Plasma Method ^[1,4,7] 2) Digestion, Inductively Coupled Plasma Method ^[5,7]
12	Molybdenum	1) Waste Extraction, Digestion, Inductively Coupled Plasma Method ^[1,4,7] 2) Digestion, Inductively Coupled Plasma Method ^[5,7]
13	Nickel	1) Waste Extraction, Digestion, Inductively Coupled Plasma Method ^[1,4,7] 2) Digestion, Inductively Coupled Plasma Method ^[5,7]
14	pH	Electrometric Method ^[9,10]
15	Selenium	1) Waste Extraction, Digestion, Inductively Coupled Plasma Method ^[1,4,7] 2) Digestion, Inductively Coupled Plasma Method ^[5,7]
16	Silver	1) Waste Extraction, Digestion, Inductively Coupled Plasma Method ^[1,4,7] 2) Digestion, Inductively Coupled Plasma Method ^[5,7]
17	Thallium	1) Waste Extraction, Digestion, Inductively Coupled Plasma Method ^[1,4,7] 2) Digestion, Inductively Coupled Plasma Method ^[5,7]
18	Vanadium	1) Waste Extraction, Digestion, Inductively Coupled Plasma Method ^[1,4,7] 2) Digestion, Inductively Coupled Plasma Method ^[5,7]
19	Zinc	1) Waste Extraction, Digestion, Inductively Coupled Plasma Method ^[1,4,7] 2) Digestion, Inductively Coupled Plasma Method ^[5,7]

ดิน จำนวน 15 รายการ

ลำดับที่	สารมลพิษ	วิธีวิเคราะห์
1	Antimony	Digestion, Inductively Coupled Plasma Method ^[5,7]
2	Arsenic	Digestion, Inductively Coupled Plasma Method ^[5,7]
3	Barium	Digestion, Inductively Coupled Plasma Method ^[5,7]
4	Beryllium	Digestion, Inductively Coupled Plasma Method ^[5,7]

ลำดับที่	สารมลพิษ	วิธีวิเคราะห์
5	Cadmium	Digestion, Inductively Coupled Plasma Method ^[5,7]
6	Chromium	Digestion, Inductively Coupled Plasma Method ^[5,7]
7	Chromium (III)	Digestion, Inductively Coupled Plasma Method; Alkaline Digestion, Colorimetric Method; Calculation Method ^[5,6,7,8]
8	Chromium (VI)	Alkaline Digestion, Colorimetric Method ^[6,8]
9	Lead	Digestion, Inductively Coupled Plasma Method ^[5,7]
10	Manganese	Digestion, Inductively Coupled Plasma Method ^[5,7]
11	Nickel	Digestion, Inductively Coupled Plasma Method ^[5,7]
12	Selenium	Digestion, Inductively Coupled Plasma Method ^[5,7]
13	Silver	Digestion, Inductively Coupled Plasma Method ^[5,7]
14	Vanadium	Digestion, Inductively Coupled Plasma Method ^[5,7]
15	Zinc	Digestion, Inductively Coupled Plasma Method ^[5,7]

เอกสารอ้างอิง

- กระทรวงอุตสาหกรรม. ประกาศกระทรวงอุตสาหกรรม, พ.ศ. 2548. เรื่อง การกำจัดสิ่งปฏิกูลหรือวัสดุที่ไม่ใช้แล้ว.ราชกิจจานุเบกษา. 25 มกราคม 2549. เล่มที่ 123 ตอนพิเศษ 11ง.
- สมาคมวิศวกรรมสิ่งแวดล้อมแห่งประเทศไทย. คู่มือวิเคราะห์น้ำเสีย. พิมพ์ครั้งที่ 4. กรุงเทพฯ: เรือนแก้วการพิมพ์, 2547.
- APHA, AWWA, WEF. **Standard Methods for the Examination of Water and Wastewater**. 23rd ed. Washington, DC: APHA, 2017.
- United States Environmental Protection Agency. **Test Methods for Evaluation Solid Waste Physical/Chemical Methods. SW-846**, 1997.
- United States Environmental Protection Agency. **Test Methods for Evaluation Solid Waste Physical/Chemical Methods. Acid Digestion of Sludges and Sediments and Soils. SW-846 Method 3050B**, 1996.
- United States Environmental Protection Agency. **Test Methods for Evaluation Solid Waste Physical/Chemical Methods. Alkaline Digestion for Hexavalent Chromium. SW-846 Method 3060A**, 1996.
- United States Environmental Protection Agency. **Test Methods for Evaluation Solid Waste Physical/Chemical Methods. Inductively Coupled Plasma-Optical Emission Spectrometry. SW-846 Method 6010D**, 2018.

8. United States Environmental Protection Agency. Test Methods for Evaluation Solid Waste Physical/Chemical Methods. **Chromium, Hexavalent (Colorimetric). SW-846 Method 7196A, 1992.**

9. United States Environmental Protection Agency. Test Methods for Evaluation Solid Waste Physical/Chemical Methods. **pH Electrometric Measurement. SW-846 Method 9040C, 2004.**

10. United States Environmental Protection Agency. Test Methods for Evaluation Solid Waste Physical/Chemical Methods. **Soil and Waste pH. SW-846 Method 9045D, 2004.**

Smul



ใบรับรองเลขที่ 22-LB0164
(Certificate No.)

ใบรับรองระบบงาน (Certificate of Accreditation)

อาศัยอำนาจตามความในพระราชบัญญัติการมาตรฐานแห่งชาติ พ.ศ. ๒๕๕๑
(By Virtue of National Standardization Act B.E. 2551 (2008))

เลขาธิการสำนักงานมาตรฐานผลิตภัณฑ์อุตสาหกรรม
(Secretary-General, Thai Industrial Standards Institute)

ออกใบรับรองฉบับนี้ให้
(Issues this certificate to)

ห้องปฏิบัติการทดสอบบริษัท ไมน์ เอ็นจิเนียริง คอนซัลแตนท์ จำกัด
(Testing laboratory, Mine Engineering Consultant Co.,Ltd)

ตั้งอยู่เลขที่
(Address)



ได้รับการรับรองความสามารถ
(Certificate of competence)

ตามมาตรฐานเลขที่ มอก. ๑๗๐๒๕ - ๒๕๖๑
(Standard No. TIS 17025-2561 (2018) (ISO/IEC 17025: 2017))

ข้อกำหนดทั่วไปว่าด้วยความสามารถของ ห้องปฏิบัติการทดสอบและห้องปฏิบัติการสอบเทียบ
(General requirements for the competence of testing and calibration laboratories)

หมายเลขการรับรองที่



โดยมีรายละเอียดสาขาและขอบข่ายที่ได้ใบรับรอง แสดงไว้ใน QR CODE และ www.tisi.go.th
(Details of the scheme and scope of the certificate are shown in QR CODE and www.tisi.go.th)

ออกให้ ณ วันที่ ๒ พฤษภาคม พ.ศ. ๒๕๖๕
(Issue date : 2 May B.E. 2565 (2022))



รองเลขาธิการสำนักงานมาตรฐานผลิตภัณฑ์อุตสาหกรรม
ปฏิบัติราชการแทน
เลขาธิการสำนักงานมาตรฐานผลิตภัณฑ์อุตสาหกรรม



รายละเอียดสาขาและขอบข่ายใบรับรองห้องปฏิบัติการ

(Scope of Accreditation for Testing)

ใบรับรองเลขที่ 22-LB0164

(Certification No. 22-LB0164)



ชื่อห้องปฏิบัติการ

(Laboratory Name)

บริษัท ไมน์ เอ็นจิเนียริง คอนซัลแตนท์ จำกัด

(Mine Engineering Consultant Co., Ltd.)

หมายเลขการรับรองที่

(Accreditation No.)



ฉบับที่ 03

(Issue No.)

ออกให้ตั้งแต่วันที่ 21 สิงหาคม พ.ศ. 2566

(Valid from)

(21 August B.E.2566 (2023))

ถึงวันที่ 17 พฤษภาคม พ.ศ. 2571

(Until) (17 May B.E.2571 (2028))

สถานภาพห้องปฏิบัติการ

(Laboratory status)

☒ ถาวร

(Permanent)

☐ นอกสถานที่

(Site)

☐ชั่วคราว


(Temporary)

☐เคลื่อนที่

(Mobile)

☐หลายสถานที่

(Multisite)

สาขาการทดสอบ (Field of Testing)	รายการทดสอบ (Parameter)	วิธีทดสอบ (Test Method)
<p>สาขาสิ่งแวดล้อม (Environment field)</p> <p>1. น้ำ (Water)</p>	<p>- Heavy Metals</p> <ul style="list-style-type: none"> • Cadmium (Cd) 0.01 mg/L to 5 mg/L • Chromium (Cr) 0.01 mg/L to 5 mg/L • Copper (Cu) 0.10 mg/L to 5 mg/L • Iron (Fe) 0.01 mg/L to 5 mg/L • Lead (Pb) 0.01 mg/L to 5 mg/L • Manganese (Mn) 0.10 mg/L to 5 mg/L • Nickel (Ni) 0.01 mg/L to 5 mg/L • Zinc (Zn) 0.10 mg/L to 5 mg/L 	<p>- Standard Methods for the Examination of Water and Wastewater, APHA, AWWA, WEF, 23rd edition, 2017, part 3120 B, and part 3030 F</p> 

รายละเอียดสาขาและขอบข่ายใบรับรองห้องปฏิบัติการ
(Scope of Accreditation for Testing)



ฉบับที่ 03
(Issue No.)

ออกให้ตั้งแต่วันที่ 21 สิงหาคม พ.ศ. 2566
(Valid from) (21 August B.E.2566 (2023))

ถึงวันที่ 17 พฤษภาคม พ.ศ. 2571
(Until) (17 May B.E.2571 (2028))

สถานภาพห้องปฏิบัติการ
(Laboratory status)



ถาวร
(Permanent)



นอกสถานที่
(Site)



ชั่วคราว
(Temporary)



เคลื่อนที่
(Mobile)



หลายสถานที่
(Multisite)

สาขาการทดสอบ (Field of Testing)	รายการทดสอบ (Parameter)	วิธีทดสอบ (Test Method)
<p>สาขาสีสิ่งแวดล้อม (Environment field)</p> <p>1. น้ำ (ต่อ) (Water) (Count.)</p>	<p>- Total Suspended Solids 5.0 mg/L to 2 000 mg/L</p> <p>- Total Dissolved Solids 10 mg/L to 2 000 mg/L</p> <p>- Total Solids 10 mg/L to 2 000 mg/L</p> <p>- Total Hardness 1 mg/L to 2 000 mg/L (Expressed as CaCO₃)</p>	<p>- Standard Methods for the Examination of Water and Wastewater, APHA, AWWA, WEF, 23rd edition, 2017, part 2540 D</p> <p>- Standard Methods for the Examination of Water and Wastewater, APHA, AWWA, WEF, 23rd edition, 2017, part 2540 C</p> <p>- Standard Methods for the Examination of Water and Wastewater, APHA, AWWA, WEF, 23rd edition, 2017, part 2540 B</p> <p>- Standard Methods for the Examination of Water and Wastewater, APHA, AWWA, WEF, 23rd edition, 2017, part 2340 C</p>

รายละเอียดสาขาและขอบข่ายใบรับรองห้องปฏิบัติการ
(Scope of Accreditation for Testing)



ฉบับที่ 03
(Issue No.)

ออกให้ตั้งแต่วันที่ 21 สิงหาคม พ.ศ. 2566
(Valid from) (21 August B.E.2566 (2023))

ถึงวันที่ 17 พฤษภาคม พ.ศ. 2571
(Until) (17 May B.E.2571 (2028))

สถานภาพห้องปฏิบัติการ
(Laboratory status)



ถาวร

(Permanent)



นอกสถานที่

(Site)



ชั่วคราว

(Temporary)



เคลื่อนที่

(Mobile)



หลายสถานที่

(Multisite)

สาขาการทดสอบ (Field of Testing)	รายการทดสอบ (Parameter)	วิธีทดสอบ (Test Method)
<p>สาขาสังแวดล้อม (Environment field)</p> <p>2. น้ำเสีย (Wastewater)</p>	<p>- Heavy Metals</p> <ul style="list-style-type: none"> Cadmium (Cd) 0.01 mg/L to 10 mg/L Chromium (Cr) 0.01 mg/L to 10 mg/L Copper (Cu) 0.10 mg/L to 10 mg/L Lead (Pb) 0.01 mg/L to 10 mg/L Manganese (Mn) 0.10 mg/L to 10 mg/L Nickel (Ni) 0.01 mg/L to 10 mg/L Zinc (Zn) 0.10 mg/L to 10 mg/L <p>- Chemical Oxygen Demand (COD) 40 mg/L to 4 000 mg/L</p>	<p>- Standard Methods for the Examination of Water and Wastewater, APHA, AWWA, WEF, 23rd edition, 2017, part 3120 B, and part 3030 F</p> <p>- Standard Methods for the Examination of Water and Wastewater, APHA, AWWA, WEF, 23rd edition, 2017, part 5220 C</p>

รายละเอียดสาขาและขอบข่ายใบรับรองห้องปฏิบัติการ
(Scope of Accreditation for Testing)



ฉบับที่ 03
(Issue No.)

ออกให้ตั้งแต่วันที่ 21 สิงหาคม พ.ศ. 2566
(Valid from) (21 August B.E.2566 (2023))

ถึงวันที่ 17 พฤษภาคม พ.ศ. 2571
(Until) (17 May B.E.2571 (2028))

สถานภาพห้องปฏิบัติการ
(Laboratory status)



ถาวร

(Permanent)



นอกสถานที่

(Site)



ชั่วคราว

(Temporary)



เคลื่อนที่

(Mobile)



หลายสถานที่

(Multisite)

สาขาการทดสอบ (Field of Testing)	รายการทดสอบ (Parameter)	วิธีทดสอบ (Test Method)
<p>สาขาสีสิ่งแวดล้อม (Environment field)</p> <p>2. น้ำเสีย (ต่อ) (Wastewater) (Count.)</p>	<p>- Total Suspended Solids 5.0 mg/L to 10 000 mg/L</p> <p>- Total Dissolved Solids 10 mg/L to 10 000 mg/L</p>	<p>- Standard Methods for the Examination of Water and Wastewater, APHA, AWWA, WEF, 23rd edition, 2017, part 2540 D</p> <p>- Standard Methods for the Examination of Water and Wastewater, APHA, AWWA, WEF, 23rd edition, 2017, part 2540 C</p>
<p>3. น้ำ และน้ำเสีย (Water and Wastewater)</p>	<p>- pH 2.0 to 10.0</p>	<p>- Standard Methods for the Examination of Water and Wastewater, APHA, AWWA, WEF, 23rd edition, 2017, part 4500-H⁺ B</p>

รายละเอียดสาขาและขอบข่ายใบรับรองห้องปฏิบัติการ
(Scope of Accreditation for Testing)



ฉบับที่ 03
(Issue No.)

ออกให้ตั้งแต่วันที่ 21 สิงหาคม พ.ศ. 2566
(Valid from) (21 August B.E.2566 (2023))

ถึงวันที่ 17 พฤษภาคม พ.ศ. 2571
(Until) (17 May B.E.2571 (2028))

สถานภาพห้องปฏิบัติการ
(Laboratory status)



ถาวร

(Permanent)



นอกสถานที่

(Site)



ชั่วคราว

(Temporary)



เคลื่อนที่

(Mobile)



หลายสถานที่

(Multisite)

สาขาการทดสอบ (Field of Testing)	รายการทดสอบ (Parameter)	วิธีทดสอบ (Test Method)
<p>สาขาสิ่งแวดล้อม (Environment field)</p> <p>3. น้ำ และน้ำเสีย (ต่อ) (Water and Wastewater) (Count.)</p>	<p>- Biochemical Oxygen Demand (BOD) 2 mg/L to 10 000 mg/L</p> <p>- Chromium Hexavalent (Cr^{6+}) 0.10 mg/L to 100 mg/L</p> <p>- Sulfate (SO_4^{2-}) 5 mg/L to 4 000 mg/L</p>	<p>- Standard Methods for the Examination of Water and Wastewater, APHA, AWWA, WEF, 23rd edition, 2017, part 5210 B and part 4500-O C</p> <p>- Standard Methods for the Examination of Water and Wastewater, APHA, AWWA, WEF, 23rd edition, 2017, part 3500-Cr B</p> <p>- Standard Methods for the Examination of Water and Wastewater, APHA, AWWA, WEF, 23rd edition, 2017, part 4500- SO_4^{2-} E</p>

รายละเอียดสาขาและขอบข่ายใบรับรองห้องปฏิบัติการ
(Scope of Accreditation for Testing)



ฉบับที่ 03
(Issue No.)

ออกให้ตั้งแต่วันที่ 21 สิงหาคม พ.ศ. 2566
(Valid from) (21 August B.E.2566 (2023))

ถึงวันที่ 17 พฤษภาคม พ.ศ. 2571
(Until) (17 May B.E.2571 (2028))

สถานภาพห้องปฏิบัติการ
(Laboratory status)



ถาวร
(Permanent)



นอกสถานที่
(Site)



ชั่วคราว
(Temporary)



เคลื่อนที่
(Mobile)



หลายสถานที่
(Multisite)

สาขาการทดสอบ (Field of Testing)	รายการทดสอบ (Parameter)	วิธีทดสอบ (Test Method)
<p>สาขาสิ่งแวดล้อม (Environment field)</p> <p>4. ดิน (Soils)</p>	<p>- Heavy Metals</p> <ul style="list-style-type: none"> Chromium (Cr) 10 mg/kg sample to 100 mg/kg sample Copper (Cu) 10 mg/kg sample to 100 mg/kg sample Nickel (Ni) 10 mg/kg sample to 100 mg/kg sample Zinc (Zn) 10 mg/kg sample to 100 mg/kg sample 	<p>- MEC-WI-43 based on US EPA Method 3050 B Revision 2: 1996 and US EPA Method 6010 D Revision 5: 2018</p> 